

Strada Statale 16 "ADRIATICA"

LAVORI DI ADEGUAMENTO DEL TRATTO COMPRESO TRA FOGGIA E SAN SEVERO

PROGETTO DEFINITIVO

COD. BA 136

PROGETTAZIONE:



PROGETTISTI

*Ing. Tommaso Di Bari - Ordine Ing. Taranto n. 1083
Ing. Vito Capotorto - Ordine Ing. Taranto n. 1080
Arch. Andreas Kipar - Ordine Arch. Milano n.13359 - Progettista e Direttore Tecnico LAND Italia Srl
Ing. Primo Stasi - Ordine Ing. Lecce n. 842*

RESPONSABILE DEL PROCEDIMENTO

Ing. Carmine Marro

COLLABORATORI

*Avv. Claudia Massaro
Dott. Geol. Pasquale Scorcio*

RESPONSABILE INTEGRAZIONE PRESTAZIONI SPECIALISTICHE

Ing. Alessandro Aliotta - Ordine Ing. Genova n. 7995A

COLLABORATORI

*Ing. Cristina Stano - Ordine Ing. Lecce n. 3648
Arch. Lucia Maria Lepore - Ordine Arch. Lecce n. 541*

IL GEOLOGO

Dott. Geol. Mario Stani - Ordine Geol. Puglia n. 279

RESPONSABILE DI PROGETTO STRUTTURA TERRITORIALE PUGLIA

Ing. Marianna Grisolia

COORDINATORE PER LA SICUREZZA IN FASE DI PROGETTAZIONE

Ing. Vito Capotorto - Ordine Ing. Taranto n. 1080

RESPONSABILE PROJECT MANAGEMENT E PROGETTI SPECIALI

Ing. Nicola Marzi

TITOLO:

CANTIERIZZAZIONE

Sezioni ubicate deviazione provvisoria Salsola

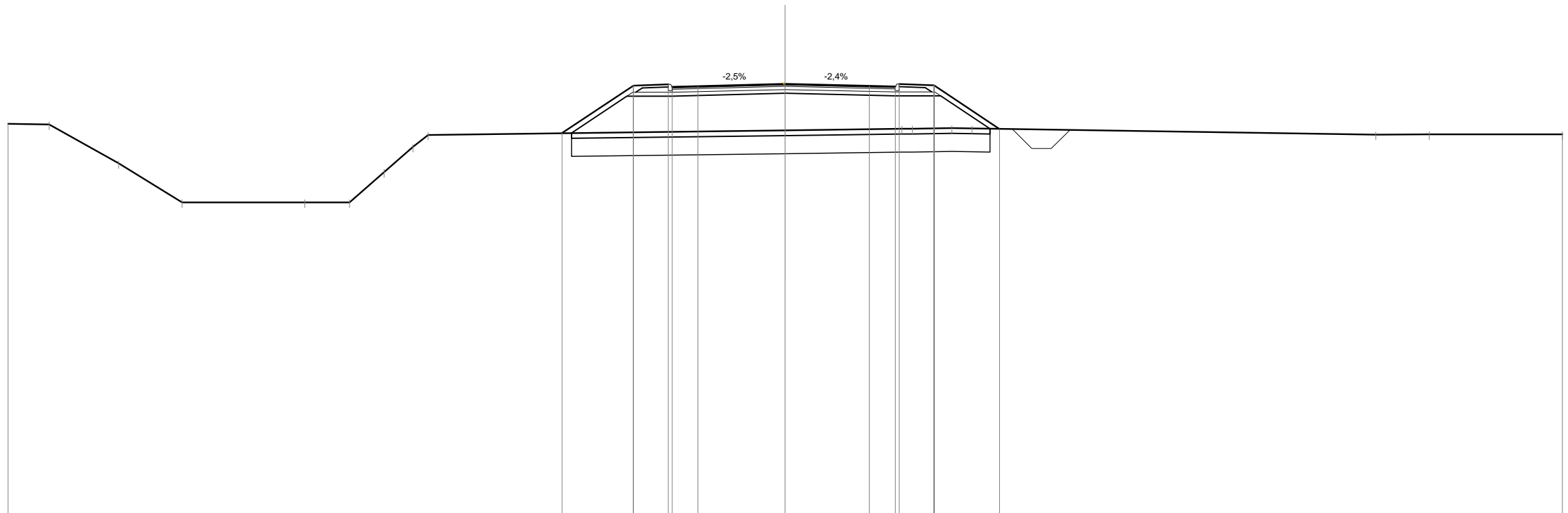
CODICE PROGETTO			NOME FILE	REVISIONE	SCALA:	FOGLIO:
PROGETTO	LIV. PROG.	N. PROG.	T00CA00CANSZ02_A			
S	T	B	A	1	3	6
D	2	1	0	1		
			CODICE ELAB. T00CA00CANSZ02	A	1:200	01 di 01
03						
02						
01						
00	PRIMA EMISSIONE		Maggio 2022	F. Bolettieri	V. Capotorto	T. Di Bari
REV.	DESCRIZIONE		DATA	REDATTO	VERIFICATO	APPROVATO

Scavi e Bonifiche	
BONIFICA	11.31 mq
FOSSO	1.09 mq

Riperti	
PIANO DI POSA RILEVATO	16.16 m
RILEVATO	19.16 mq
RIEMPIMENTO ARGINELLI	0.42 mq
INERBIMENTO SCARPATE	9.04 m

Sovrastruttura Stradale	
STRATO DI USURA	8.61 m
STRATO DI BINDER	8.61 m
STRATO DI BASE	8.61 m
STRATO DI FONDAZIONE	1.79 mq

SEZIONE N. : 4
 Qt. prog. : 44.59
 Progr. Km : 0+060.000



Scala 1:200

Qt. rif. 28.000

Distanze Terreno	30.00	28.41	25.73	23.28	18.54	16.82	15.48	14.36	13.78	0.00	4.51	4.90	6.43	7.21	22.80	24.86	30.00								
Quote Terreno	43.06	43.03	41.53	40.02	40.02	40.02	41.19	42.16	42.63	42.81	42.86	42.87	42.89	42.87	42.64	42.65	42.65								
Quote Progetto Superiori										42.70	44.53	44.58	44.48	44.51	44.59	44.52	44.49	44.59	44.54	42.86	42.85	42.10	42.10	42.82	
Dist. Parz. Prog. Superiori										2.75	1.35	1.00	3.36	3.25	1.00	1.35	2.52	0.50	0.75	0.75	0.72				
Dist. Progr. Prog. Superiori										-8.61	-5.86	-4.51	-4.36	-3.36	0.00	-3.25	4.25	4.40	5.75	8.27	8.77	9.52	10.27	10.99	
Quote Sottofondo										42.70	44.12	44.12		44.23	44.13	44.13	42.86								
Dist. Parz. Sottofondo										2.13	1.75	4.36		4.25	1.75	1.90									
Dist. Progr. Sottofondo										-8.25	-6.11	-4.36		0.00	-4.25	-6.00	-7.90								

Scavi e Bonifiche	
BONIFICA	16.06 mq
FOSSO	1.13 mq

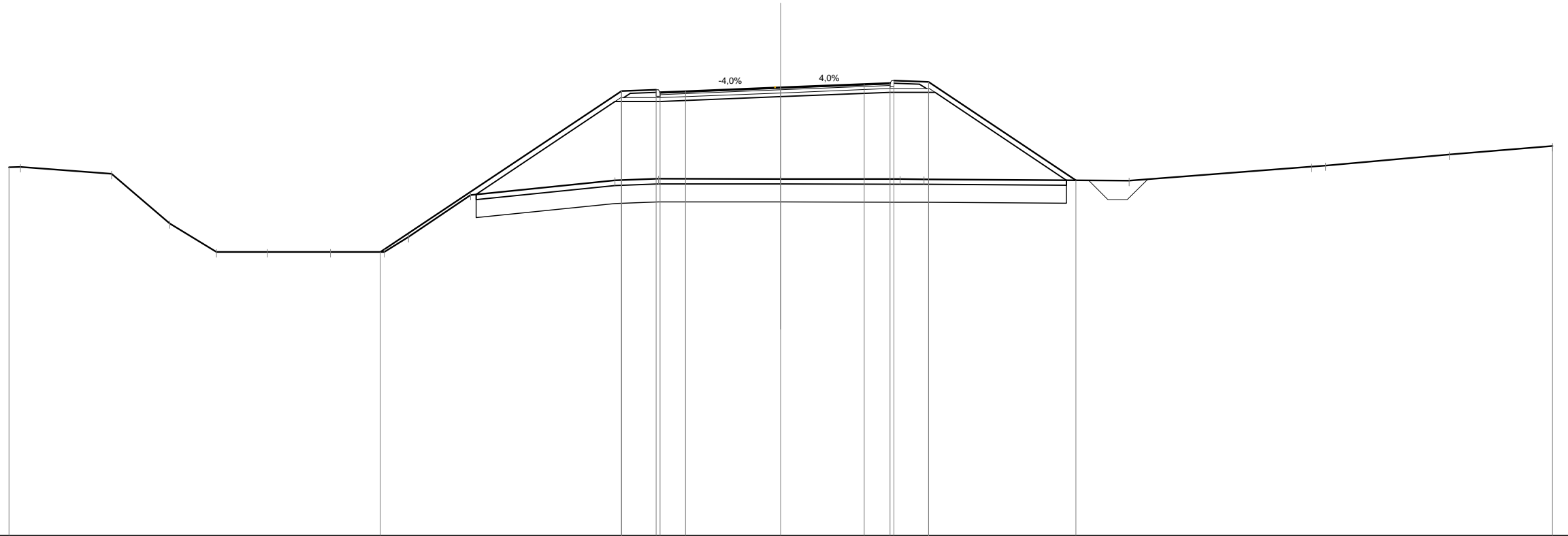
Riporti	
PIANO DI POSA RILEVATO	22.96 m
RILEVATO	56.51 mq
RIEMPIMENTO ARGINELLI	0.42 mq
INERBIMENTO SCARPATE	20.83 m

Sovrastuttura Stradale	
STRATO DI USURA	8.94 m
STRATO DI BINDER	8.94 m
STRATO DI BASE	8.94 m
STRATO DI FONDAZIONE	1.84 mq

SEZIONE N. : 6
 Qt. prog. : 46.39
 Progr. Km : 0+100.000

Scala 1:200

Qt. rif. 29.000



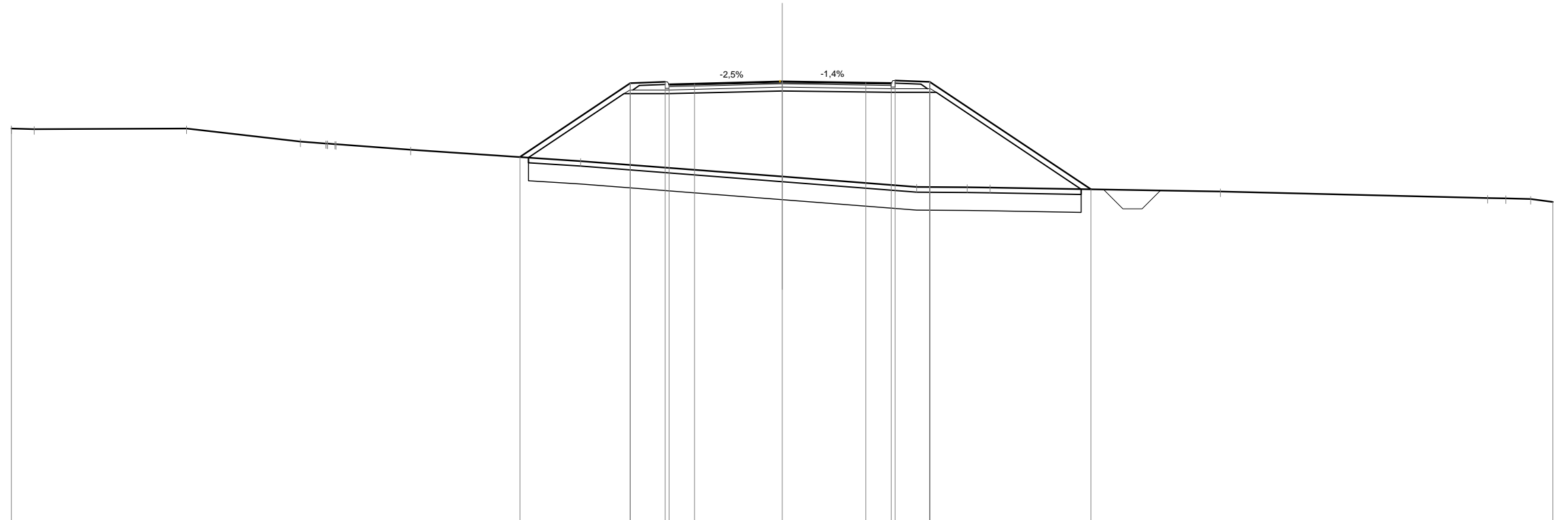
Distanze Terreno	30.00 -29.54	-26.01	-23.74	-21.93	-19.95	-17.50	-15.41	-14.46	-12.06	-6.44	-4.74	0.00	4.65	5.57	13.55	20.65	21.18	26.00	30.00
Quote Terreno	43.30 43.31	43.04	41.12	40.01	40.01	40.01	40.00	40.59	42.22	42.79	42.85	42.84	42.84	42.83	42.78	43.32	43.36	43.79	44.12
Quote Progetto Superiori							40.00			46.25	46.30 46.20	46.39	46.52	46.56 46.66	46.61	42.79	42.79	42.04	42.04
Dist. Parz. Prog. Superiori									9.36	1.35	1.00	3.69	3.25	1.00	1.35	5.73	0.50	0.75	0.75
Dist. Progr. Prog. Superiori							-15.56			-6.19	-4.84 -4.69	0.00	-3.25	-4.25 -4.40	-5.75	-11.48	-11.98	-12.73	-13.48
Quote Sottofondo									42.24	45.84	45.84	46.03		46.20	46.20	42.79			
Dist. Parz. Sottofondo									5.40	1.75	4.69		4.25	1.75	5.11				
Dist. Progr. Sottofondo									-11.84	-6.44	-4.69	0.00	-4.25	-6.00	-11.11				

Scavi e Bonifiche	
BONIFICA	15.06 mq
FOSSO	1.09 mq

Riporti	
PIANO DI POSA RILEVATO	21.51 m
RILEVATO	55.21 mq
RIEMPIMENTO ARGINELLI	0.42 mq
INERBIMENTO SCARPATE	15.40 m

Sovrastruttura Stradale	
STRATO DI USURA	8.66 m
STRATO DI BINDER	8.66 m
STRATO DI BASE	8.66 m
STRATO DI FONDAZIONE	1.80 mq

SEZIONE N. : 7
 Qt. prog. : 47.08
 Progr. Km : 0+120.000



Scala 1:200

Qt. rif. 30.000

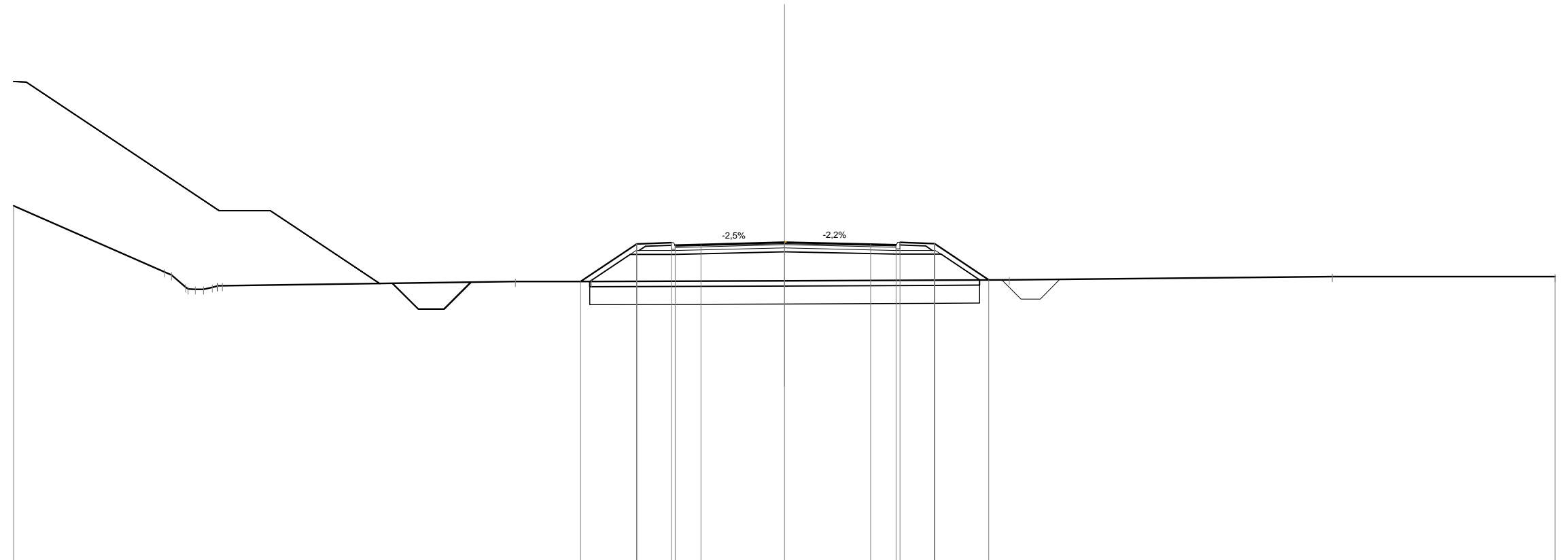
Distanze Terreno	30.00	29.11	23.18	18.75	17.76	17.37	14.46	7.84	0.00	5.24	7.21	8.10	17.06	27.46	28.17	29.13	30.00							
Quote Terreno	45.26	45.23	45.26	44.76	44.68	44.65	44.44	44.00	43.39	42.98	42.97	42.96	42.81	42.56	42.54	42.51	42.41							
Quote Progetto Superiori									44.15	47.02	47.07	46.97	47.00	47.08	47.04	47.02	47.12	47.07	42.89	42.89	42.14	42.14	42.14	42.85
Dist. Parz. Prog. Superiori								4.30	1.35	1.00	3.41	3.25	1.00	1.35	6.26	0.50	0.75	0.75	0.71					
Dist. Progr. Prog. Superiori									-10.20	-5.91	-4.56	-4.41	-3.41	0.00	-3.25	-4.25	-4.40	-5.75	-12.01	-12.51	-13.26	-14.01	-14.72	
Quote Sottofondo									44.13	46.61	46.61			46.72	46.66	46.66			42.90					
Dist. Parz. Sottofondo									3.72	1.75		4.41			4.25	1.75		5.64						
Dist. Progr. Sottofondo									-9.88	-6.15	-4.41		0.00	-4.25	-6.00			-11.64						

Scavi e Bonifiche	
BONIFICA	10.62 mq
FOSSO	1.15 mq

Riperti	
PIANO DI POSA RILEVATO	15.18 m
RILEVATO	14.48 mq
RIEMPIMENTO ARGINELLI	0.42 mq
INERBIMENTO SCARPATE	7.86 m

Sovrastruttura Stradale	
STRATO DI USURA	8.60 m
STRATO DI BINDER	8.60 m
STRATO DI BASE	8.60 m
STRATO DI FONDAZIONE	1.79 mq

SEZIONE N. : 14
 Qt. prog. : 44.39
 Progr. Km : 0+220.000



Scala 1:200

Qt. rif. 32.000

Distanze Terreno	-30.00	-24.13	-23.31	-22.61	-22.08	-21.88	-10.48	-7.52	0.00	5.86	8.76	21.33	30.00
Quote Terreno	45.81	43.23	42.65	42.57	42.69	42.70	42.87	42.87	42.90	42.92	42.94	43.05	43.05
Quote Progetto Superiori							42.87	44.33	44.39	44.31	44.29	42.93	42.95
Dist. Parz. Prog. Superiori							2.19	1.35	3.25	3.35	1.00	1.35	2.11
Dist. Progr. Prog. Superiori							-7.94	-5.75	0.00	-3.35	4.35	7.96	10.73
Quote Sottofondo							42.87	43.92	44.03	43.93	43.93	42.93	
Dist. Parz. Sottofondo							1.58	1.75	4.25	4.35	1.75	1.50	
Dist. Progr. Sottofondo							-7.58	-6.00	0.00	-4.35	-6.10	-7.60	

Scavi e Bonifiche	
SCAVO DI SBANCAM. E SCOTICO	2.35 mq
BONIFICA	8.23 mq
FOSSO	1.17 mq

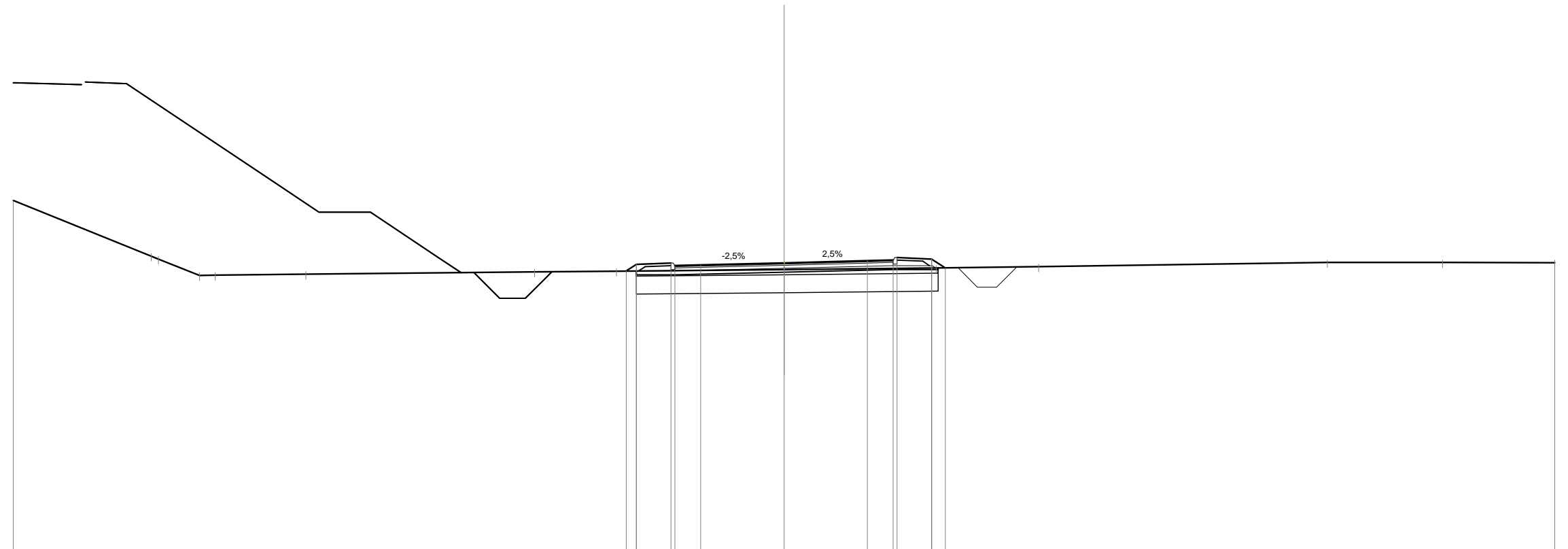
Riporti	
RILEVATO	1.17 mq
RIEMPIMENTO ARGINELLI	0.42 mq
INERBIMENTO SCARPATE	3.79 m

Sovrastruttura Stradale	
STRATO DI USURA	8.50 m
STRATO DI BINDER	8.50 m
STRATO DI BASE	8.50 m
STRATO DI FONDAZIONE	1.76 mq

SEZIONE N. : 16
 Qt. prog. : 43.17
 Progr. Km : 0+260.000

Scala 1:200

Qt. rif. 32.000



Distanze Terreno	-30.00	-24.63	-22.75	-18.61	-9.70	-6.52	0.00	5.93	9.91	21.14	25.63	30.00
Quote Terreno	45.60	43.43	42.68	42.73	42.81	42.85	42.91	42.96	43.02	43.18	43.18	43.17
Quote Progetto Superiori		43.32	42.69			42.85	43.17	43.32	43.01			
Dist. Parz. Prog. Superiori						0.38	3.25	1.00	0.78			
Dist. Progr. Prog. Superiori						-6.13	0.00	-3.25	-9.06			
Quote Sottofondo						42.85	42.81	42.91	42.96			
Dist. Parz. Sottofondo						1.50	4.25	1.75				
Dist. Progr. Sottofondo						-5.75	0.00	-4.25	-6.00			

Scavi e Bonifiche	
SCAVO DI SBANCAM. E SCOTICO	1.95 mq
BONIFICA	6.82 mq
FOSSO	1.15 mq

Riporti	
RILEVATO	0.40 mq
RIEMPIMENTO ARGINELLI	0.42 mq
INERBIMENTO SCARPATE	3.59 m

Sovrastruttura Stradale	
STRATO DI USURA	6.50 m
STRATO DI BINDER	6.50 m
STRATO DI BASE	6.50 m
STRATO DI FONDAZIONE	1.46 mq

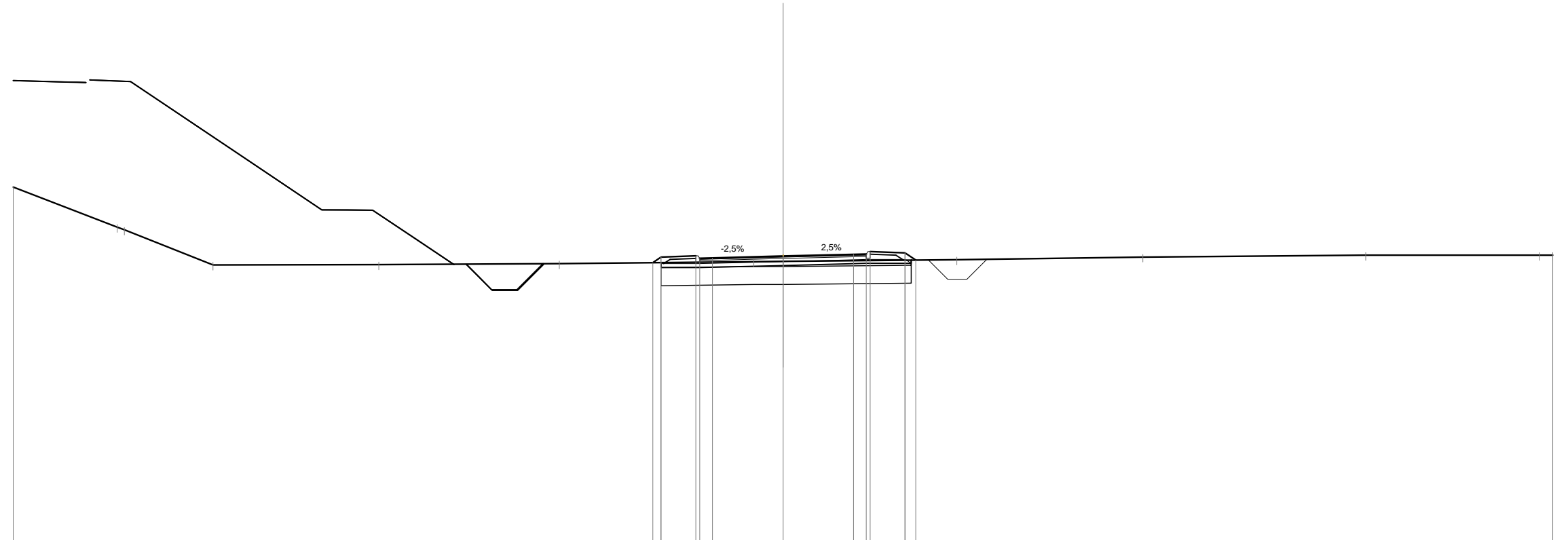
SEZIONE N. : 17

Qt. prog. : 43.09

Progr. Km : 0+280.000

Scala 1:200

Qt. rif. 32.000



Distanze Terreno	30.00	25.94	22.21	15.75	8.72	1.13	0.00	6.77	14.02	22.71	29.49	30.00								
Quote Terreno	45.79	44.22	42.75	42.76	42.80	42.89	42.89	42.95	43.06	43.13	43.13	43.13								
Quote Progetto Superiori						42.84	43.06	43.11	43.01	43.02	43.09	43.16	43.17	43.27	43.22	42.94	42.19	42.19	42.97	
Dist. Parz. Prog. Superiori						0.32	1.35	0.50	2.75	2.75	0.50	1.35	0.42	0.50	0.75	0.75	0.78			
Dist. Progr. Prog. Superiori						5.07	4.75	3.40	3.25	2.75	3.40	2.75	3.25	3.40	4.75	5.17	5.67	6.42	7.17	7.95
Quote Sottofondo						42.85	42.65	42.65	42.73	42.81	42.81	42.81	42.81	42.81	42.81	42.81	42.81	42.81	42.81	42.81
Dist. Parz. Sottofondo						1.50			3.25	3.25		1.75								
Dist. Progr. Sottofondo						4.75	3.25	0.00	0.00	3.25	3.25	0.00	5.00							