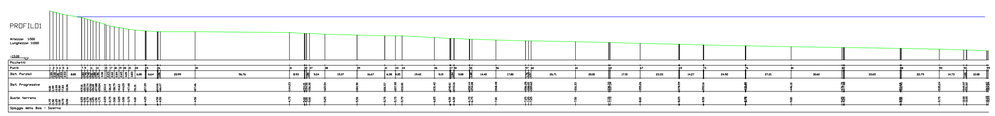

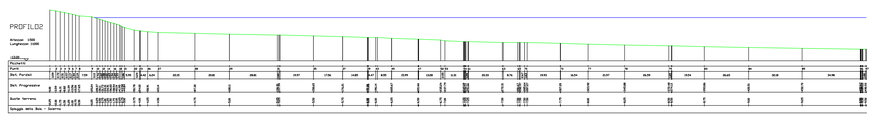

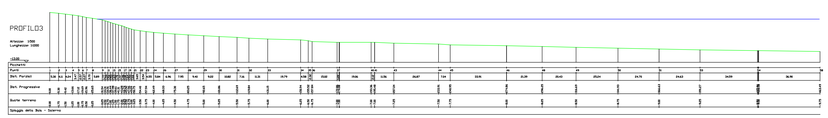

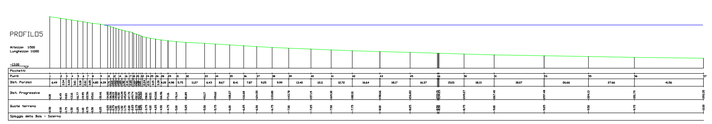

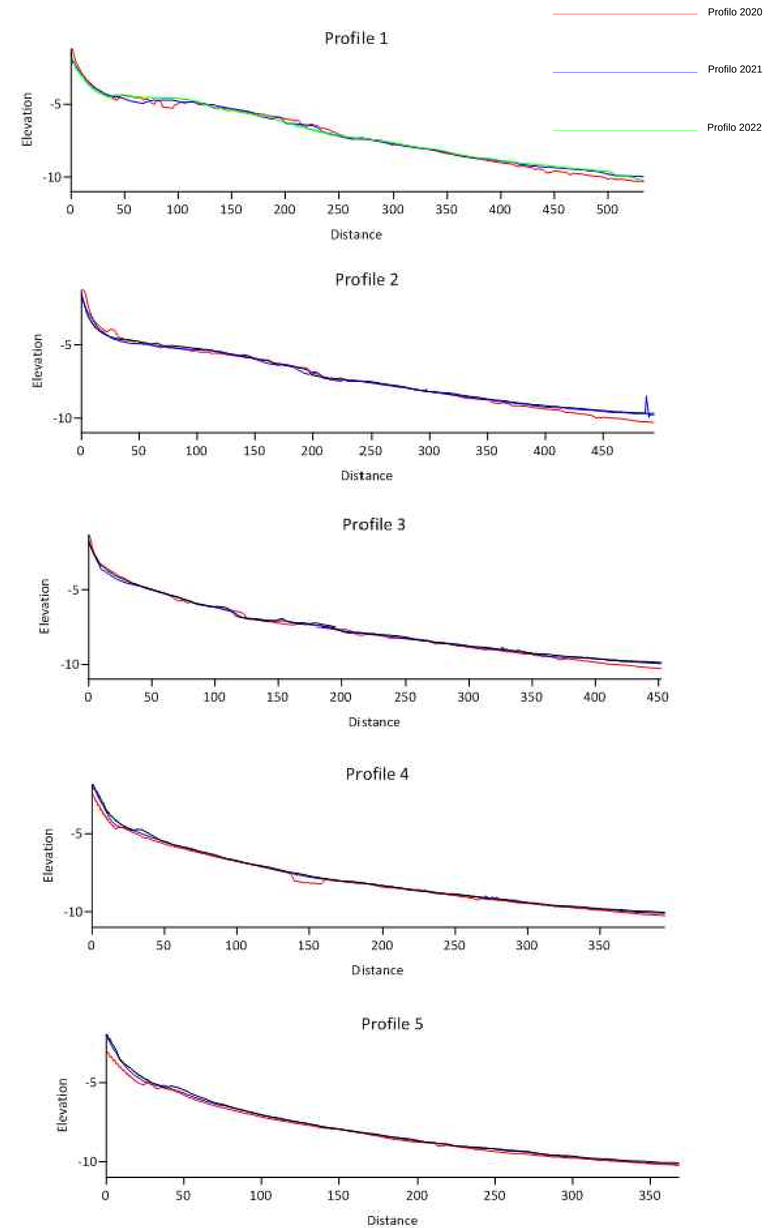

LEGENDA

SIMBOLI CARTOGRAFICI

Reticolato Geografico ETRS 89

Reticolato chilometrico ETRS 89

GENERALE

Base Cartografica

Il rilievo topografico è stato eseguito nelle date del 17 e 18 marzo 2022

Il rilievo batimetrico è stato eseguito nelle date del 16 e 17 marzo 2022

Il prelievo dei campioni di sedimento di spiaggia emersa e sommersa è stato eseguito nella data del 17 marzo 2022

COORDINATE INIZIO E FINE PROFILO

	Coordinate Inizio profilo		Coordinate Fine profilo	
	Nord	Est	Nord	Est
Profilo 01	477440.08	4502230.64	477552.06	4501694.87
Profilo 02	477541.89	4502247.04	477614.56	4501729.35
Profilo 03	477625.23	4502239.58	477681.01	4501793.05
Profilo 04	477723.61	4502235.68	477779.37	4501803.64
Profilo 05	477737.45	4502228.7	477928.92	4501863.76

PARAMETRI GEODETICI e CARTOGRAFICI

DATUM : *ETRS 89*
PROIEZIONE : *TM*

ZONA	:	Fuso Est	ELLISSOIDE	:	GRS 80
FALSO EST	:	500000	SEMIASSE MAGGIORE	:	6378137
FALSO NORD	:	0	SCHIACCIAMENTO	:	298,257222101
MERIDIANO CENTRALE	:	15° E			
FATTORE DI SCALA	:	0.9996			

SCALA 1 : 1000

0 20 40 60 80 100m

Committente: MOLO SOPRAFLUTTO SC.R.L.
Località "Porto Commerciale di Salerno" - (SA)

Oggetto: Rilievi topobatimetrici - Multibeam e topografia spiaggia della Baia e Crestarella - Analisi Dinamico Modali

Monitoraggio linea di costa spiaggia della Baia e Crestarella

Profili - Confronto anni 2020 - 2021 e 2022

Tav_04

REV.	DATA	DESCRIZIONE MODIFICA	REDATTO	APPROVATO	AUTORIZZATO
1					
0	Marzo 2022		DOTT. F.PIO	DOTT. A. MERLO	ING. R. SACCOMO

COD.DOCUMENTO	REV.	FOGLIO	SCALA
M B 0 0 0 0 0 4	00	1 DI 1	1:1000

REDATTO DA:
ENVIROCONSULT S.r.l.
Via A. D'Isernia n° 28 - 80122 Napoli
www.enviroconsult.it - info@enviroconsult.it
tel/fax 081.3355268

enviroconsult ENGINEERING SERVICES

Il Tecnico
dott. ing. Roberto Saggiomo