



COROGRAFIA Scala 1:400.000

IMPIANTI IN PROGETTO

- Impianto 01 - L/R Loc. Gragnano Alto
- Impianto 03 - PIDI Loc. Capanne Palazzo
- Impianto 04 - PIL Loc. Villa Pacchinetti
- Impianto 05 - PIDI Loc. Città di Castello
- Impianto 06 - PIDA/D Loc. Poggio S.Benedetto
- Impianto 08 - PIDI Loc. Battifoglia
- Impianto 09 - PIL Loc. Umbertide
- Impianto 10 - PIDI Loc. Scarseto
- Impianto 11 - PIDI Loc. Zuccaro
- Impianto 13 - PIL Loc. Montalcino
- Impianto 16 - PIDI Loc. Val Corgna



1	29/04/2022	AGGIORNAMENTO PER INTEGRAZIONI SIA	LUNADEI	BATTISTI	LUMINARI
0	30/09/2021	EMISSIONE	SPERANDINI	BATTISTI	LUMINARI
REV.	DATA	DESCRIZIONE	DESEGN.	CONTR.	APPROV.
Proprietario		Progettista		DESEGNO	
				FM-IM-001	
METANODOTTO SANSEPOLCRO - FOLIGNO					REVISIONE
DN 400 (16") - DP 75 bar					0
			COMMESSA	NR/20047/R-L01	
			COD. TEC.	---	
			SCALA	VARIE	
MASCHERAMENTO IMPIANTI				FOGLIO	1 di 34

Il presente disegno e' di proprieta' aziendale - La societa' tutelera' i propri diritti a termine di legge.

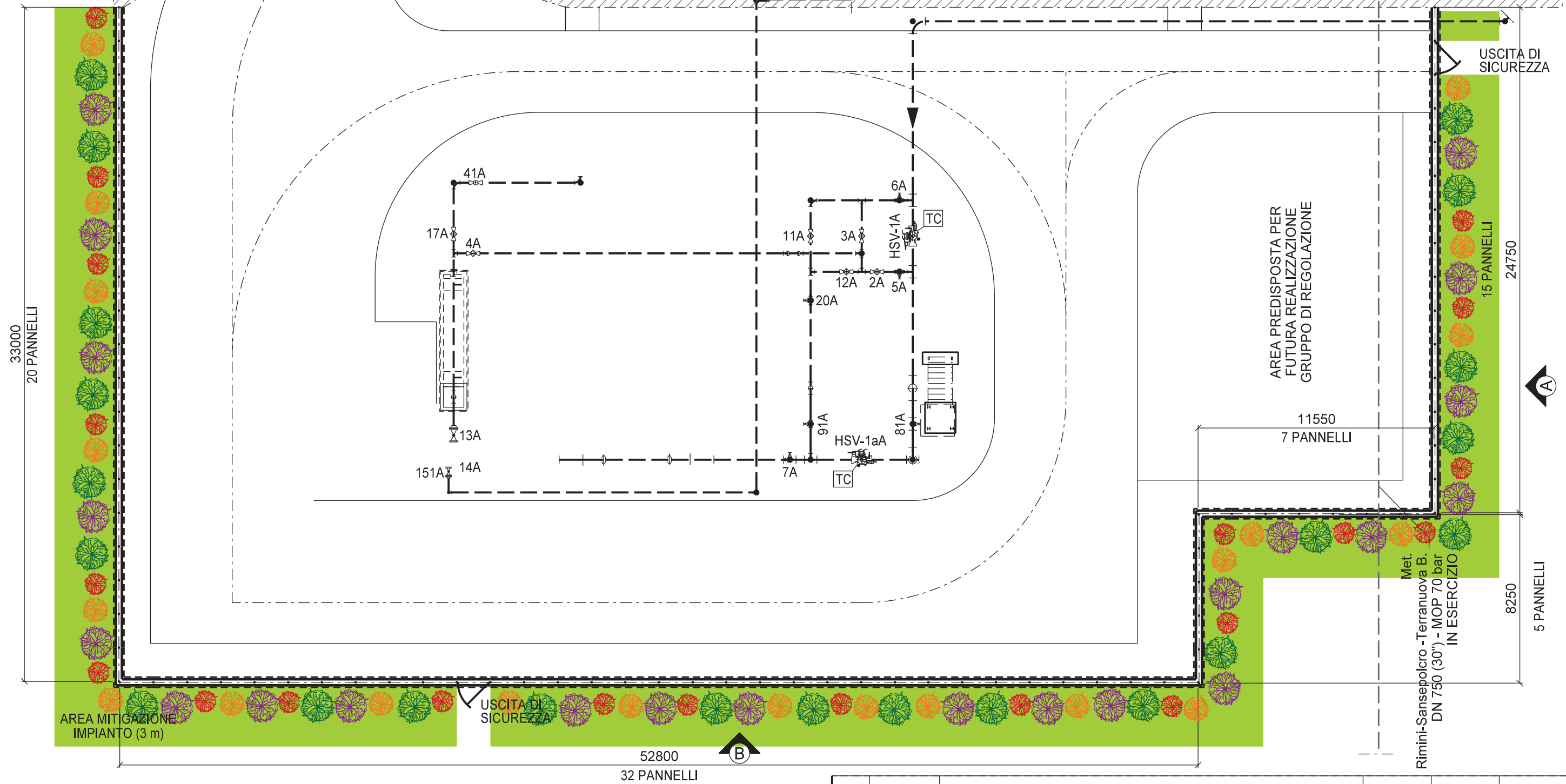
DISEGNI DI RIFERIMENTO

STAZIONE DI L/R PIG

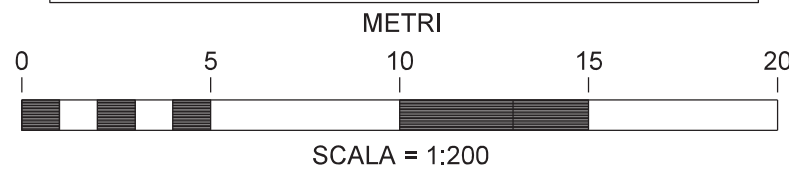
N.

ST-I-01

IMPIANTO ESISTENTE

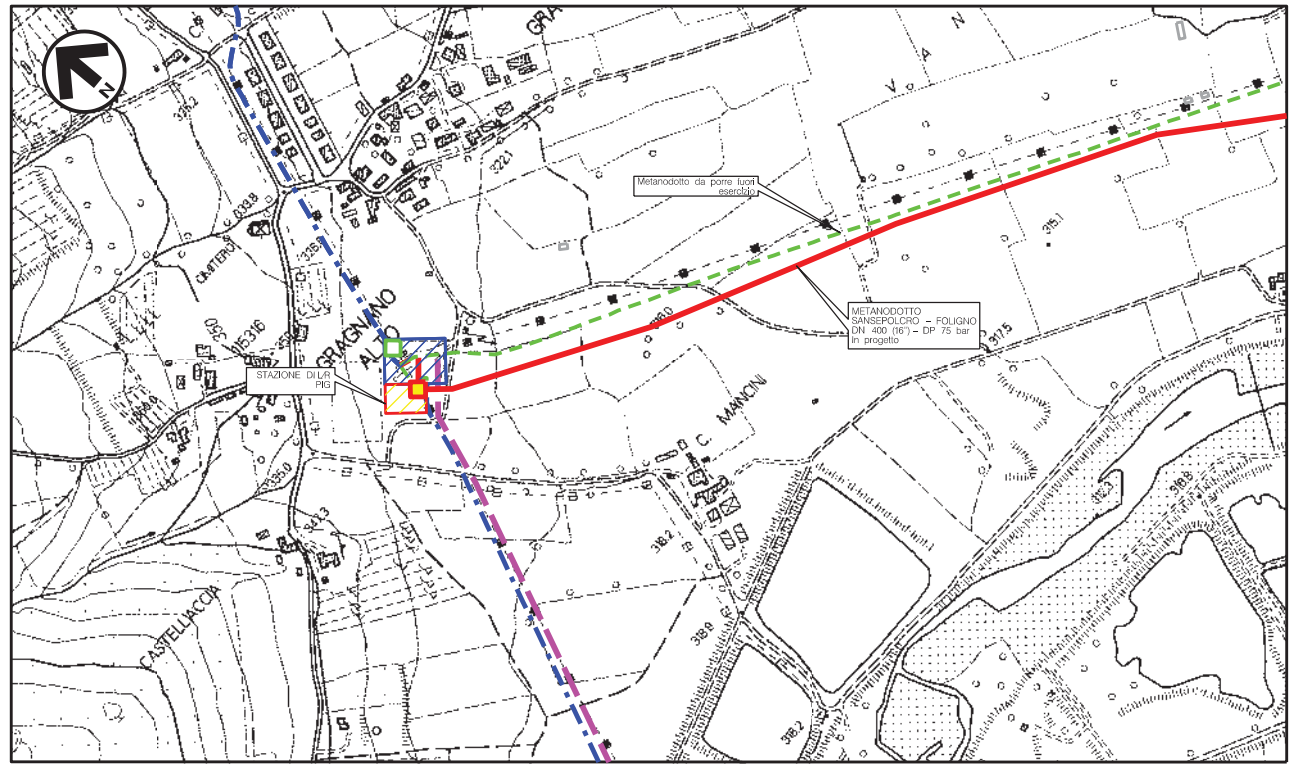
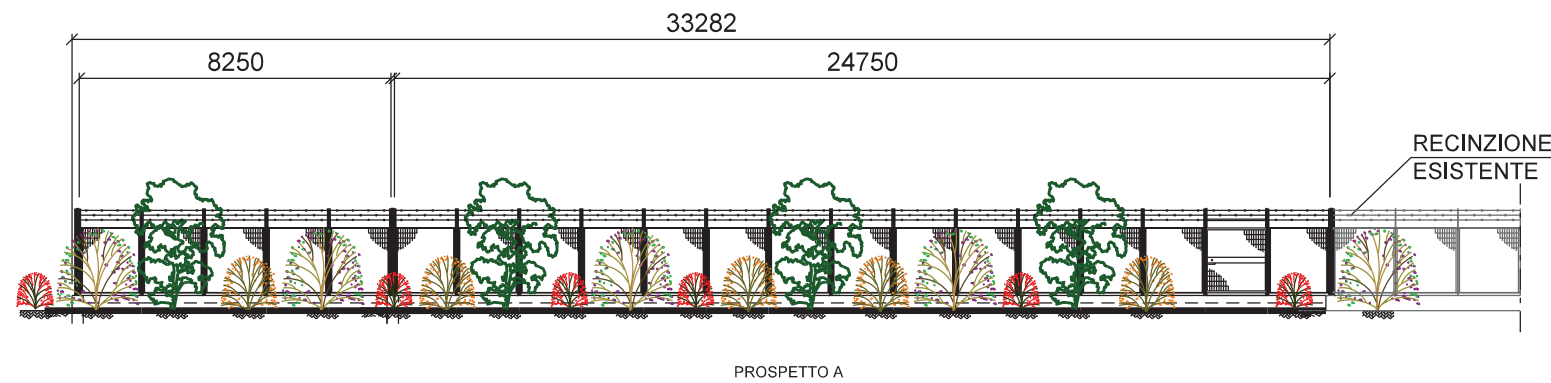


LEGENDA MASCHERAMENTO			
	INERBIMENTO		CORNILO
	ACERO CAMPESTRE		SANGUINELLA
	BIANCOSPINO		

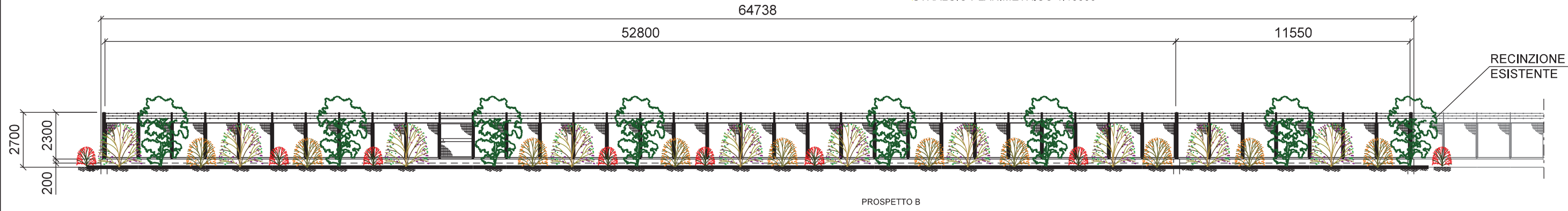


REV.	DATA	DESCRIZIONE	DISEGN.	CONTR.	APPROV.
0	30/09/2021	EMISSIONE	LUNADEI	BATTISTI	LUMINARI
Proprietario		Progettista	DISEGNO		
			IM-MASC-01		
		METANODOTTO SANSEPOLCRO - FOLIGNO DN 400 (16") - DP 75 bar	REVISIONE	0	
		MASCHERAMENTO IMPIANTO STAZIONE DI L/R PIG Loc. Gagnano Alto km 0+000	COMMESSA	NR/20047/R-L01	
			COD. TEC.	---	
			SCALA	1:200	
			FOGLIO	1 di 3	

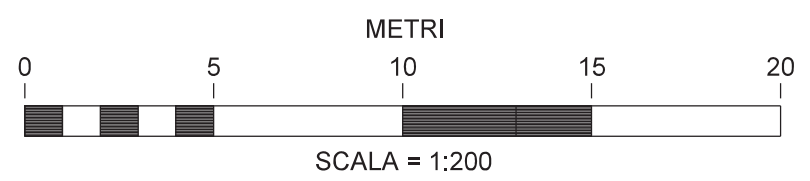
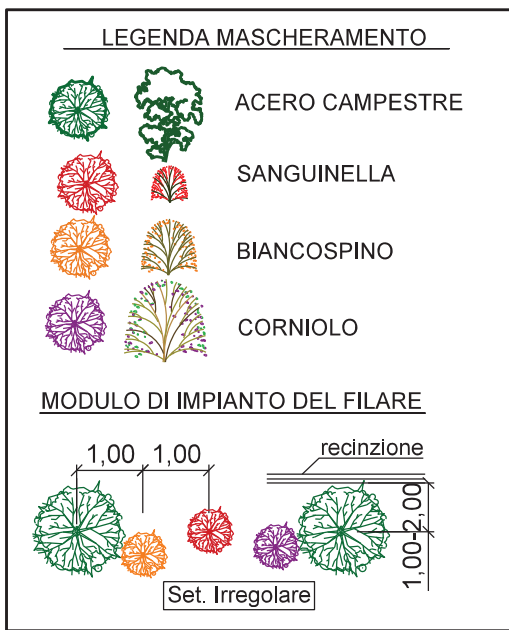
DISEGNI DI RIFERIMENTO	N.
STAZIONE DI L/R PIG	ST-I-01



Comune di Sansepolcro - CTR n. 289020
STRALCIO PLANIMETRICO 1:10000



NOTE:
 - LA POSIZIONE DEGLI ARBUSTI HA IL SOLO SCOPO DI RAPPRESENTARE LA TIPOLOGIA DI ESSENZE DA PIANTUMARE.
 - METTERE A DIMORA LE PIANTE COME RIPORTATO IN PLANIMETRIA
 - UTILIZZARE PIANTE ARBOREE H. 1,25 - 1,50 m
 - UTILIZZARE PIANTE ARBUSTIVE H. 0,80 - 1,0 m
 - LE MISURE SONO ESPRESSE IN MILIMETRI



0	30/09/2021	EMISSIONE	LUNADEI	BATTISTI	LUMINARI
REV.	DATA	DESCRIZIONE	DISEGN.	CONTR.	APPROV.
Proprietario		Progettista			
METANODOTTO SANSEPOLCRO - FOLIGNO DN 400 (16") - DP 75 bar			IM-MASC-01		
			REVISIONE	0	
			COMMESSA	NR/20047/R-L01	
			COD. TEC.	---	
			SCALA	1:200	
			FOGLIO	2 di 3	
MASCHERAMENTO IMPIANTO STAZIONE DI L/R PIG Loc. Gagnano Alto km 0+000					

Il presente disegno e' di proprieta' aziendale - La societa' tutelera' i propri diritti a termine di legge.



VISTA 1: Stato di fatto

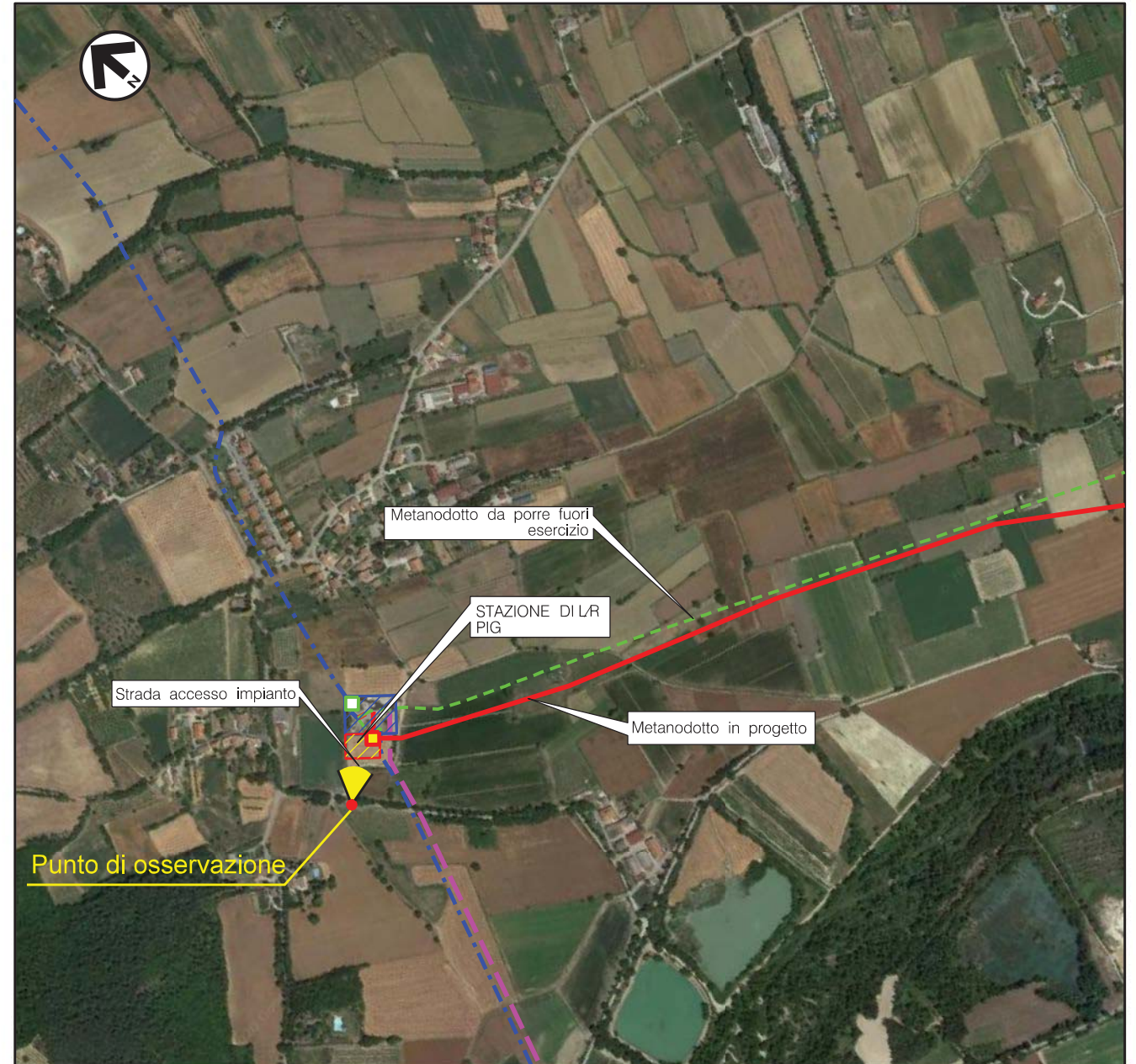


VISTA 2: Stato di progetto



VISTA 3: Stato di progetto con mascheramento

DISEGNI DI RIFERIMENTO	N.
STAZIONE DI L/R PIG	ST-I-01

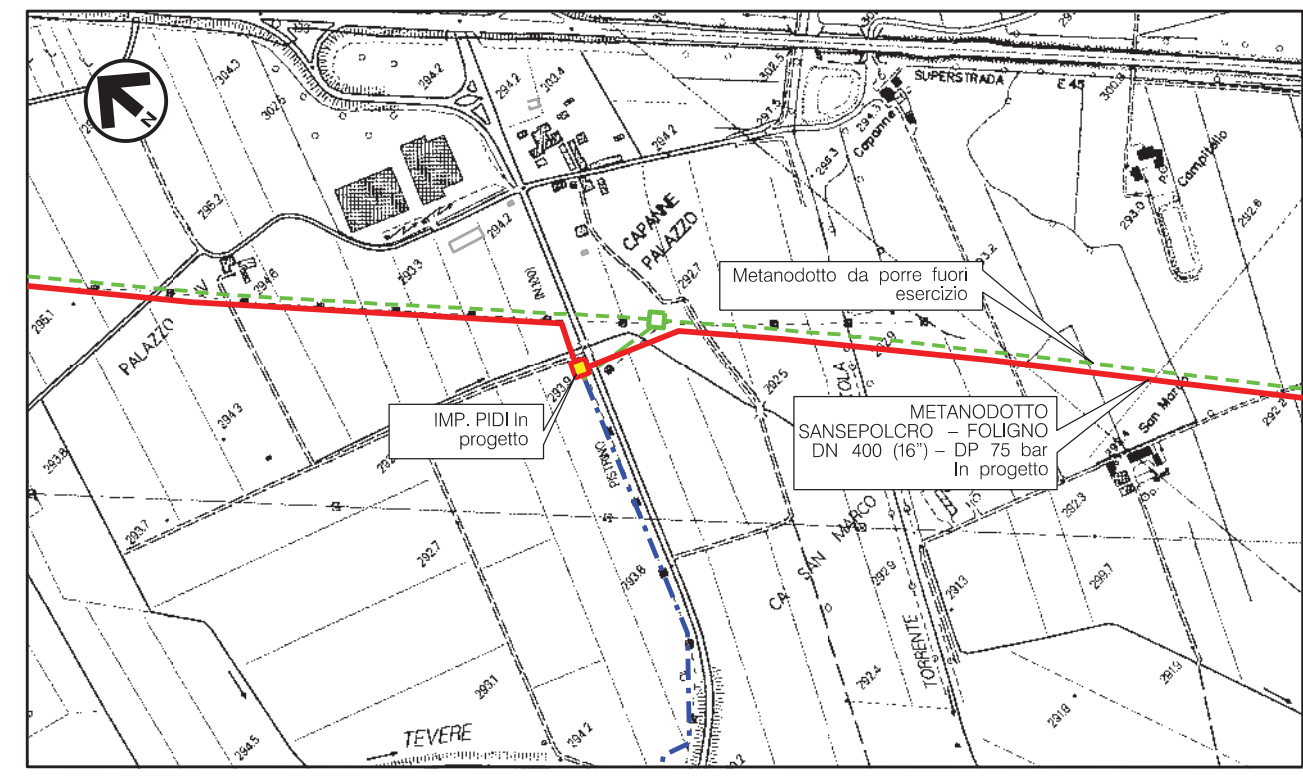
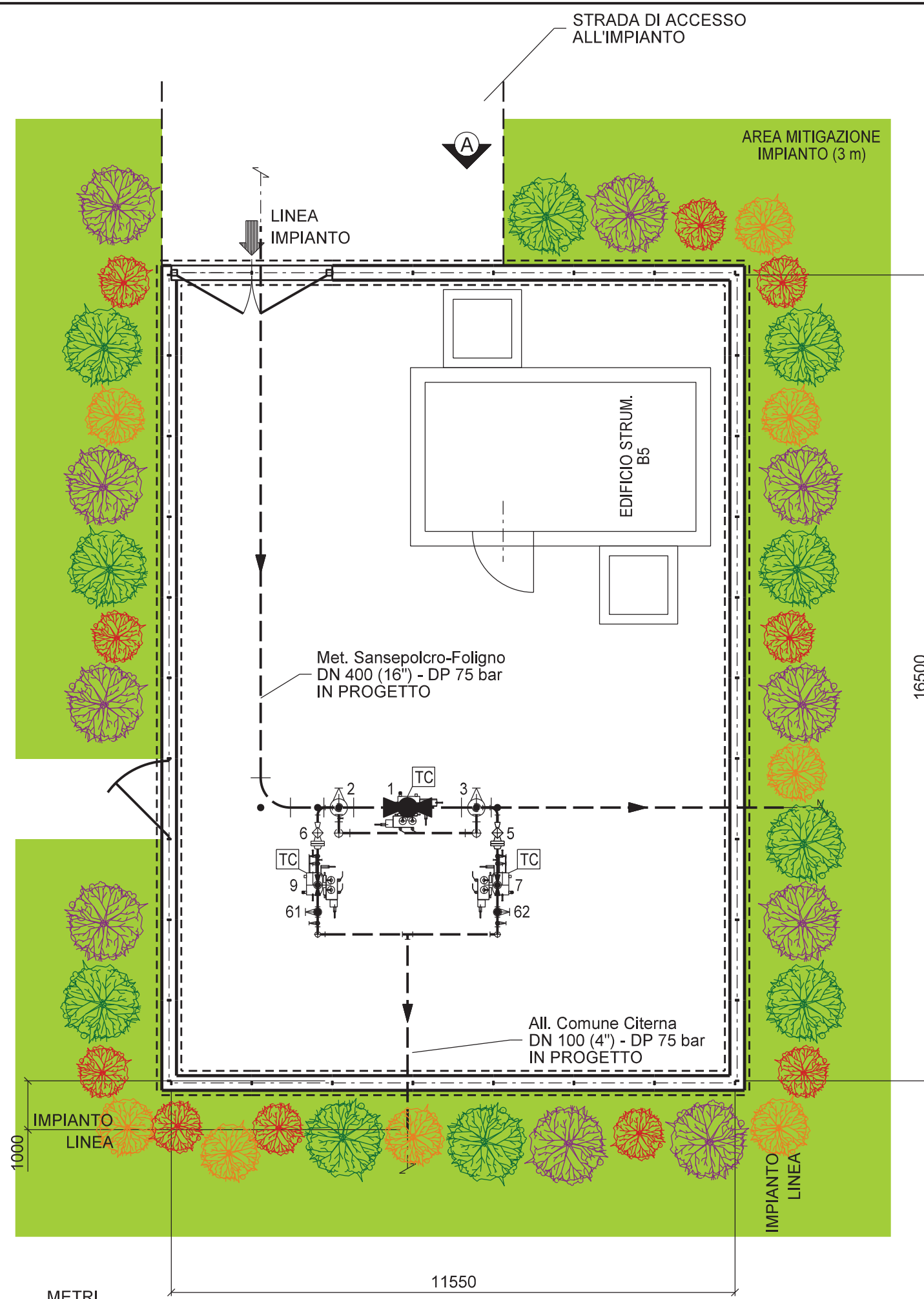


VISTA 4: Foto aerea con evidenziata l'area di intervento

0	30/09/2021	EMISSIONE	LUNADEI	BATTISTI	LUMINARI
REV.	DATA	DESCRIZIONE	DESEGN.	CONTR.	APPROV.
Proprietario		Progettista			
METANODOTTO SANSEPOLCRO - FOLIGNO DN 400 (16") - DP 75 bar			DISEGNO IM-MASC-01		
			REVISIONE	0	
MASCERAMENTO IMPIANTO STAZIONE DI L/R PIG Loc. Gagnano Alto km 0+000			COMMESSA	NR/20047/R-L01	
			COD. TEC.	---	
			SCALA	---	
			FOGLIO	3 di 3	

Il presente disegno e' di proprieta' aziendale - La societa' tutelera' i propri diritti a termine di legge.

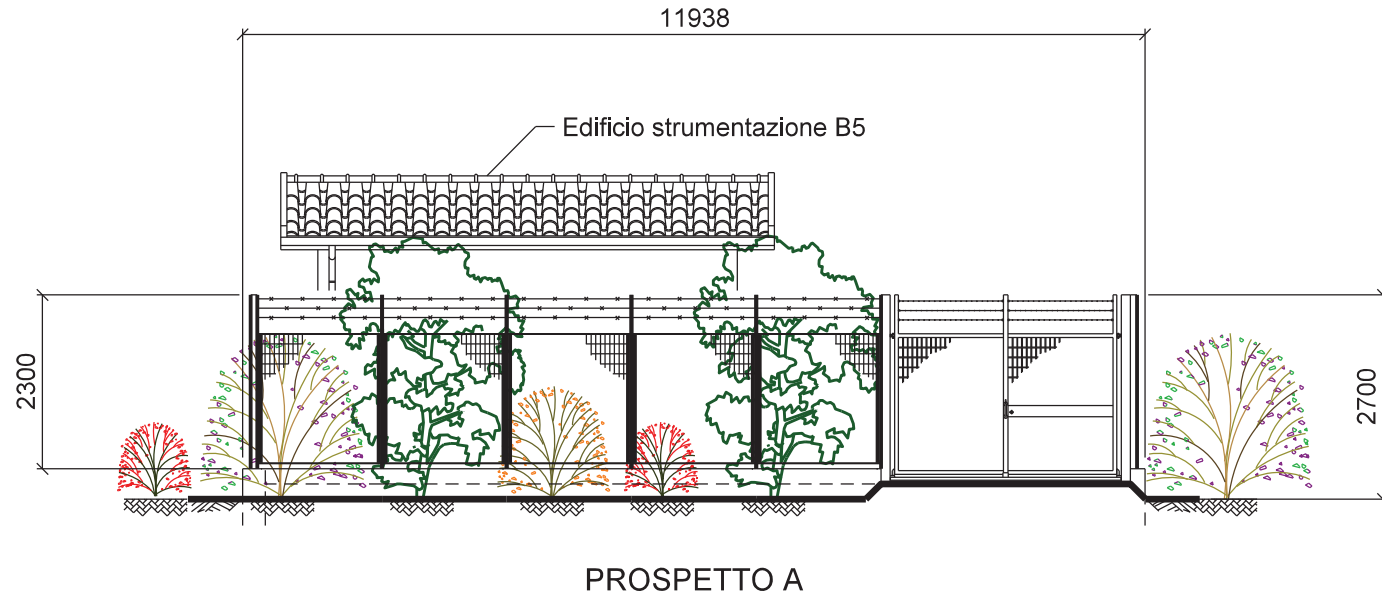
DISEGNI DI RIFERIMENTO	N.
PUNTO DI INTERCETTAZIONE DI DERIVAZIONE IMPORTANTE (P.I.D.I.)	ST-I-03



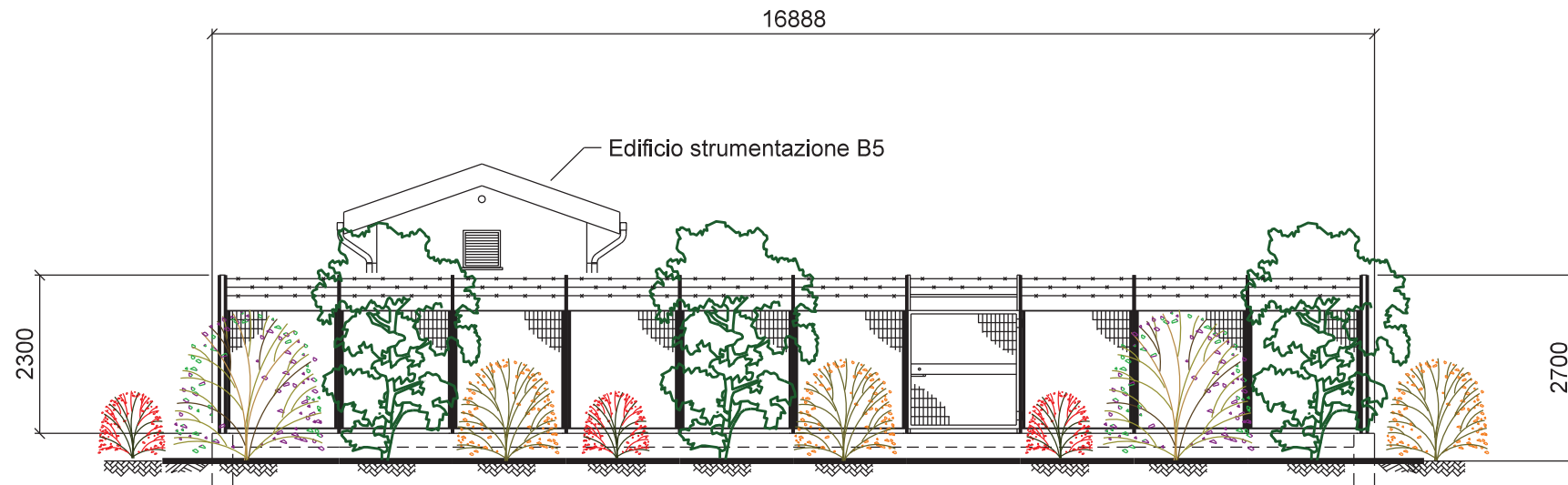
Comune di San Giustino - CTR n. 289060 e 289070
STRALCIO PLANIMETRICO 1:10000

LEGENDA MASCHERAMENTO			
	INERBIMENTO		BERRETTA DA PRETE
	ACERO CAMPESTRE		SANGUINELLA
	BIANCOSPINO		

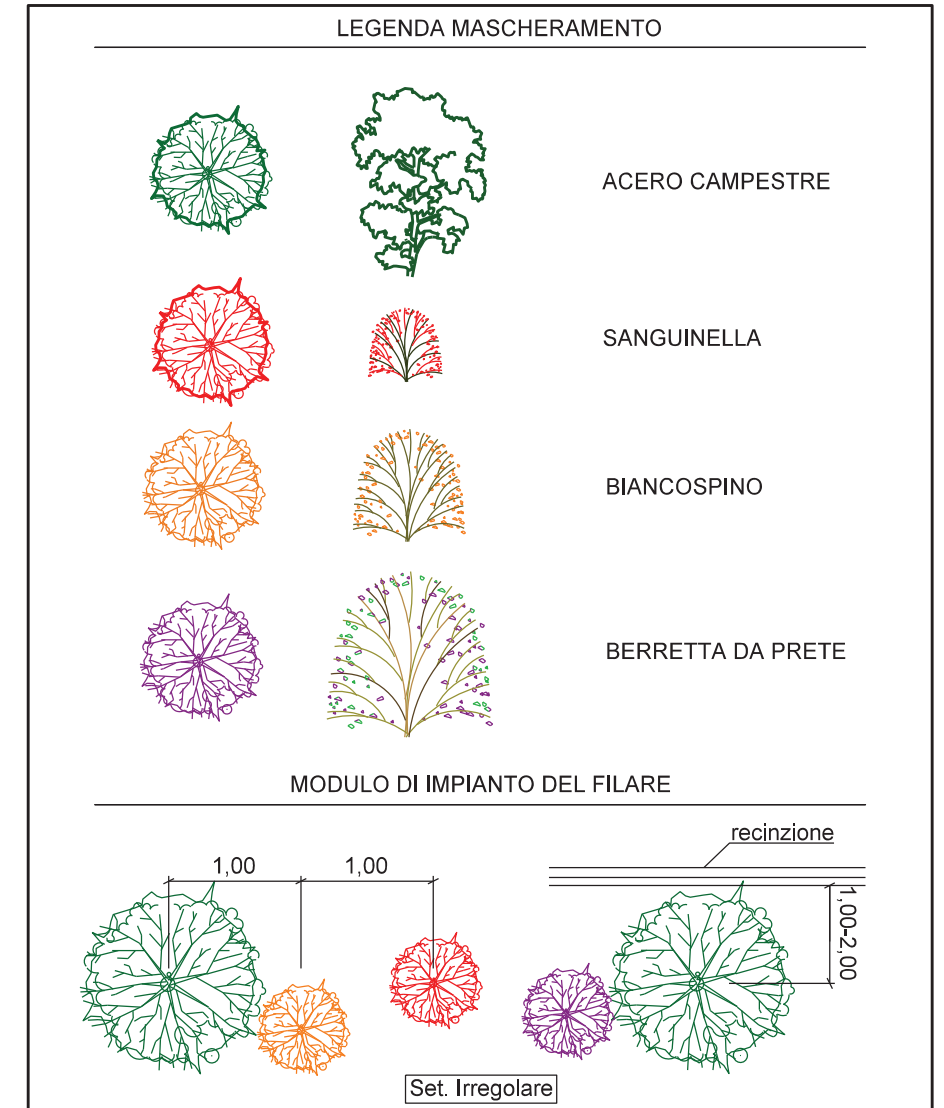
0	30/09/2021	EMISSIONE	LUNADEI	BATTISTI	LUMINARI
REV.	DATA	DESCRIZIONE	DISEGN.	CONTR.	APPROV.
Proprietario		Progettista		DISEGNO	
METANODOTTO SANSEPOLCRO - FOLIGNO DN 400 (16") - DP 75 bar			IM-MASC-03		
			REVISIONE	0	
			COMMESSA	NR/20047/R-L01	
			COD. TEC.	---	
			SCALA	1:100	
MASCERAMENTO IMPIANTO P.I.D.I. Loc. Capanne Palazzo km 7+958			FOGLIO	1 di 3	



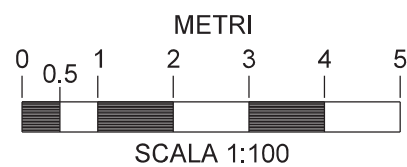
PROSPETTO A



PROSPETTO B



NOTE:
 - LA POSIZIONE DEGLI ARBUSTI HA IL SOLO SCOPO DI RAPPRESENTARE LA TIPOLOGIA DI ESSENZE DA PIANTUMARE.
 - METTERE A DIMORA LE PIANTE COME RIPORTATO IN PLANIMETRIA
 - UTILIZZARE PIANTE ARBOREE H. 1,25 - 1,50 m
 - UTILIZZARE PIANTE ARBUSTIVE H. 0,80 - 1,0 m
 - LE MISURE SONO ESPRESSE IN MILIMETRI



Il presente disegno e' di proprieta' aziendale - La societa' tutelera' i propri diritti a termine di legge.

0	30/09/2021	EMISSIONE	LUNADEI	BATTISTI	LUMINARI
REV.	DATA	DESCRIZIONE	DISEGN.	CONTR.	APPROV.
Proprietario		Progettista		DISEGNO	
				IM-MASC-03	
METANODOTTO SANSEPOLCRO - FOLIGNO DN 400 (16") - DP 75 bar			REVISIONE 0		
			COMMESSA NR/20047/R-L01		
			COD. TEC. ---		
MASCHERAMENTO IMPIANTO P.I.D.I. Loc. Capanne Palazzo km 7+958			SCALA 1:100		
			FOGLIO 2 di 3		

Il presente disegno e' di proprieta' aziendale - La societa' tutelera' i propri diritti a termine di legge.



VISTA 1: Stato di fatto

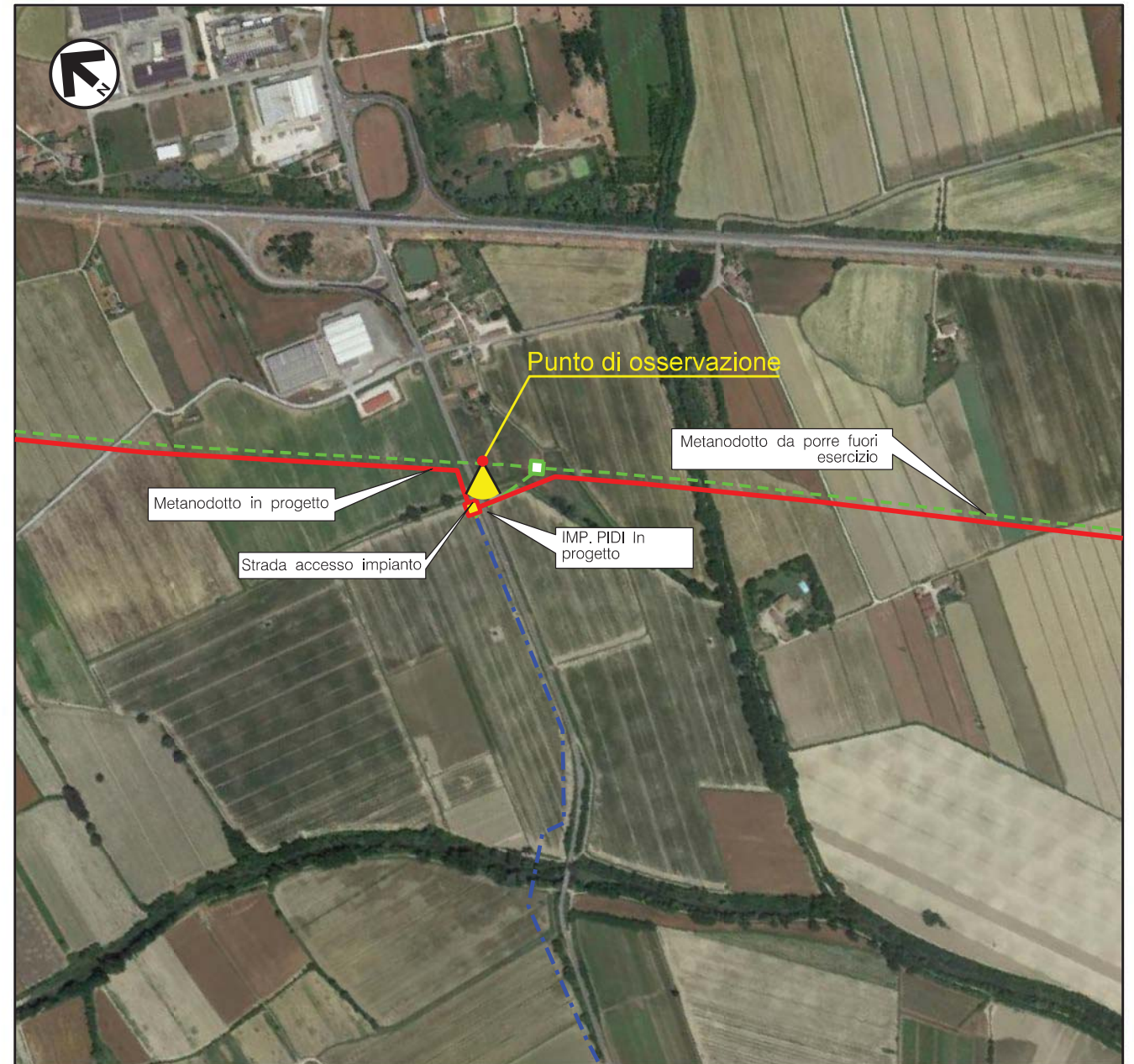


VISTA 2: Stato di progetto



VISTA 3: Stato di progetto con mascheramento

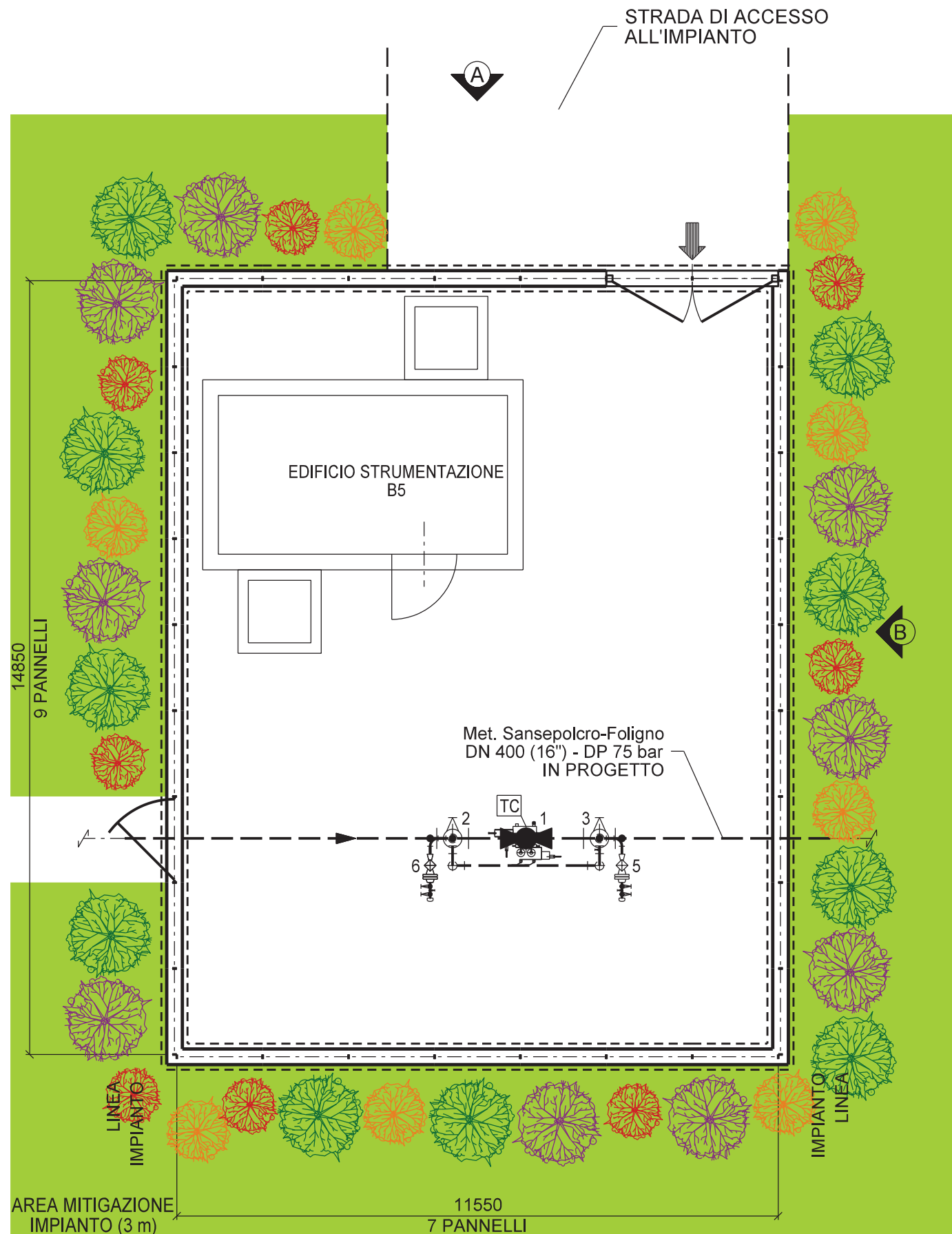
DISEGNI DI RIFERIMENTO	N.
PUNTO DI INTERCETTAZIONE DI DERIVAZIONE IMPORTANTE (P.I.D.I.)	ST-I-03



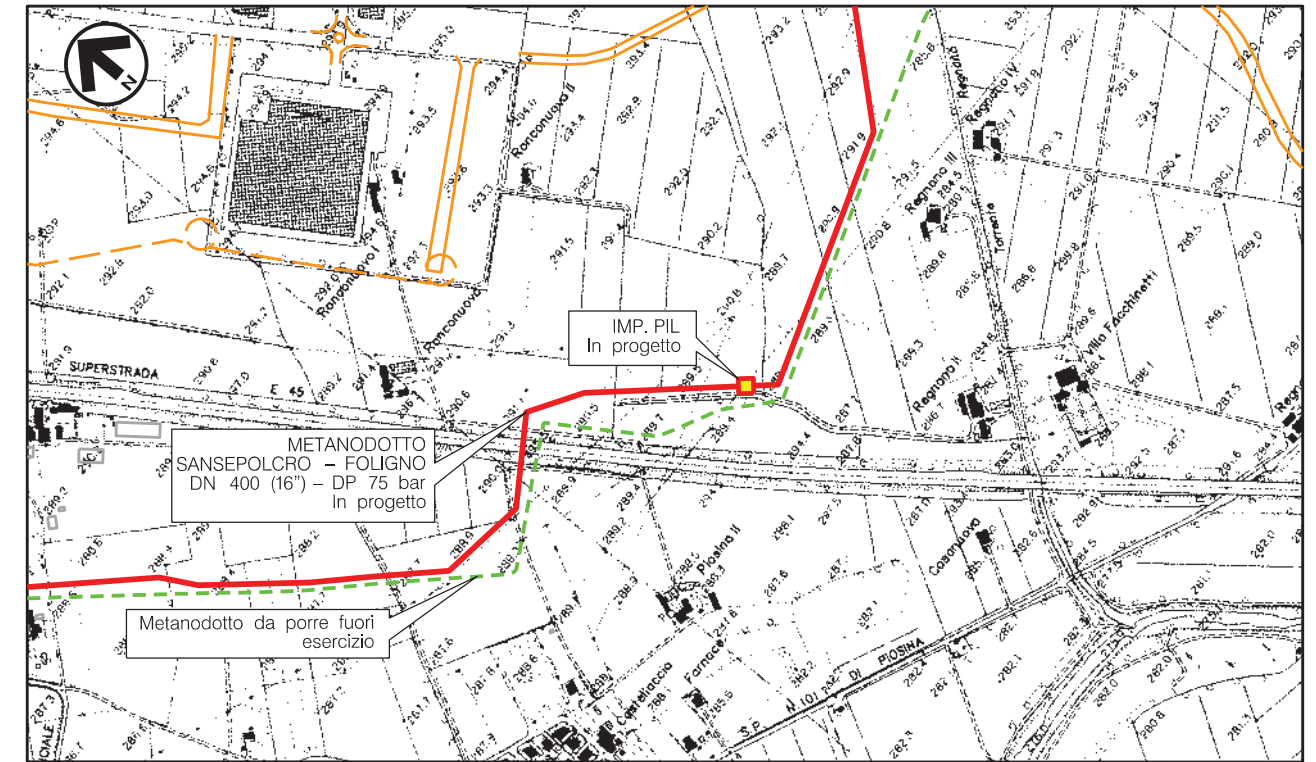
VISTA 4: Foto aerea con evidenziata l'area di intervento

0	30/09/2021	EMISSIONE	LUNADEI	BATTISTI	LUMINARI
REV.	DATA	DESCRIZIONE	DISEGN.	CONTR.	APPROV.
Proprietario		Progettista			
METANODOTTO SANSEPOLCRO - FOLIGNO DN 400 (16") - DP 75 bar			DISEGNO		
			IM-MASC-03		
MASCHERAMENTO IMPIANTO P.I.D.I. Loc. Capanne Palazzo km 7+958			REVISIONE	0	
			COMMESSA	NR/20047/R-L01	
			COD. TEC.	---	
			SCALA	---	
			FOGLIO	3 di 3	

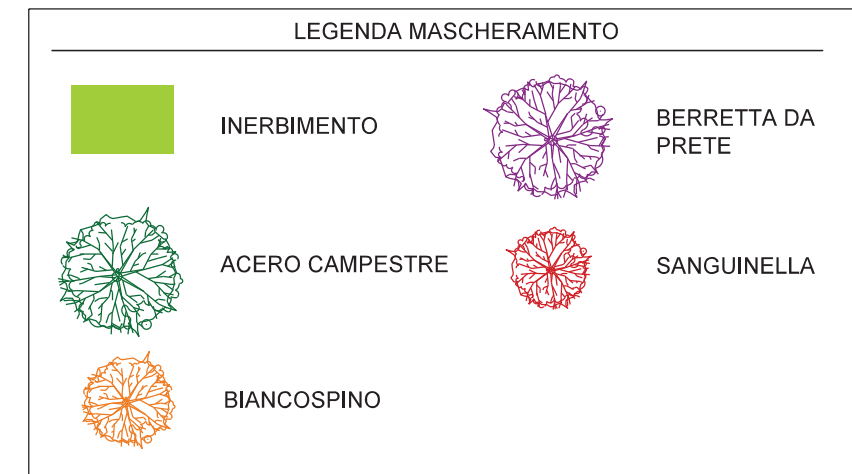
Il presente disegno e' di proprieta' aziendale - La societa' tutelera' i propri diritti a termine di legge.



DISEGNI DI RIFERIMENTO	N.
PUNTO DI INTERCETTAZIONE DI LINEA (P.I.L.)	ST-I-04

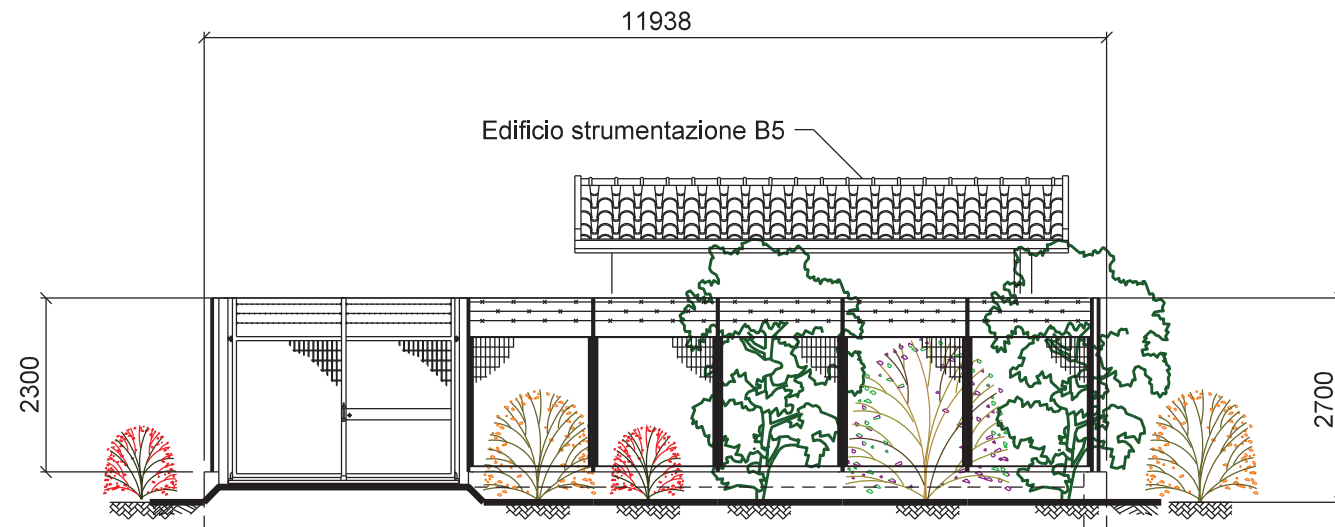


Comune di Città di Castello - CTR n. 289070 e 289110
STRALCIO PLANIMETRICO 1:10000

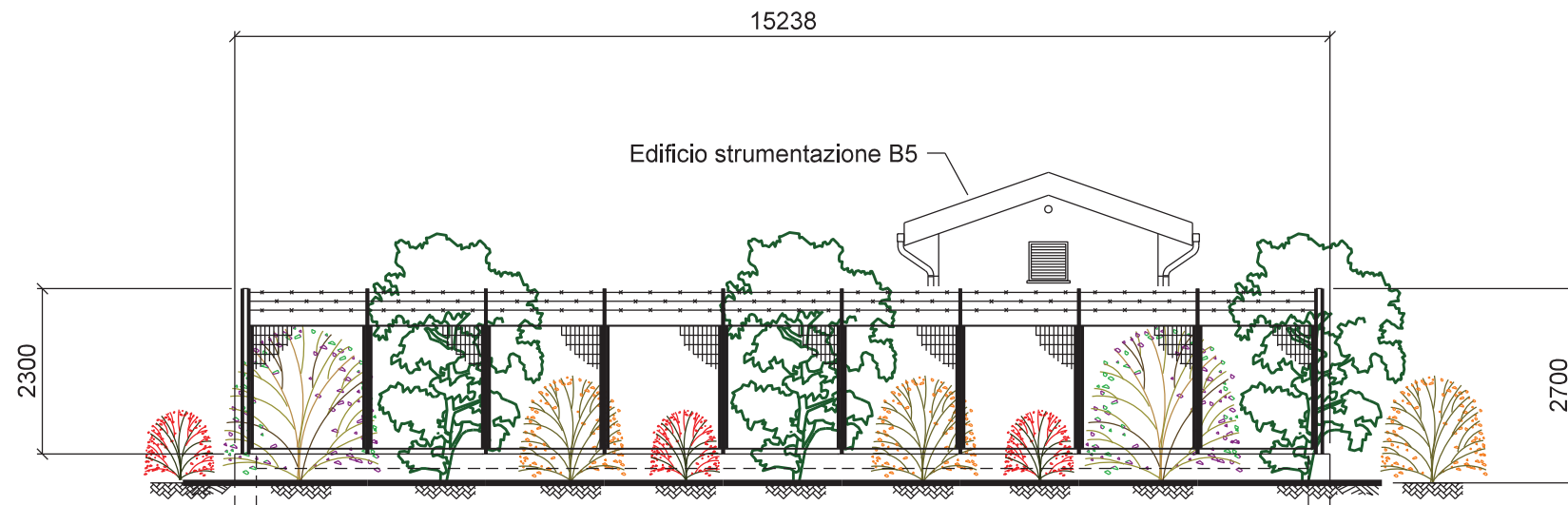


0	30/09/2021	EMISSIONE	LUNADEI	BATTISTI	LUMINARI
REV.	DATA	DESCRIZIONE	DISEGN.	CONTR.	APPROV.
Proprietario		Progettista			
<p>METANODOTTO SANSEPOLCRO - FOLIGNO DN 400 (16") - DP 75 bar</p>			<p>DISEGNO IM-MASC-04</p>		
<p>MASCHERAMENTO IMPIANTO P.I.L. Loc. Villa Facchinetti km 14+049</p>			<p>REVISIONE 0</p> <p>COMMESSA NR/20047/R-L01</p> <p>COD. TEC. ---</p> <p>SCALA 1:100</p> <p>FOGLIO 1 di 3</p>		

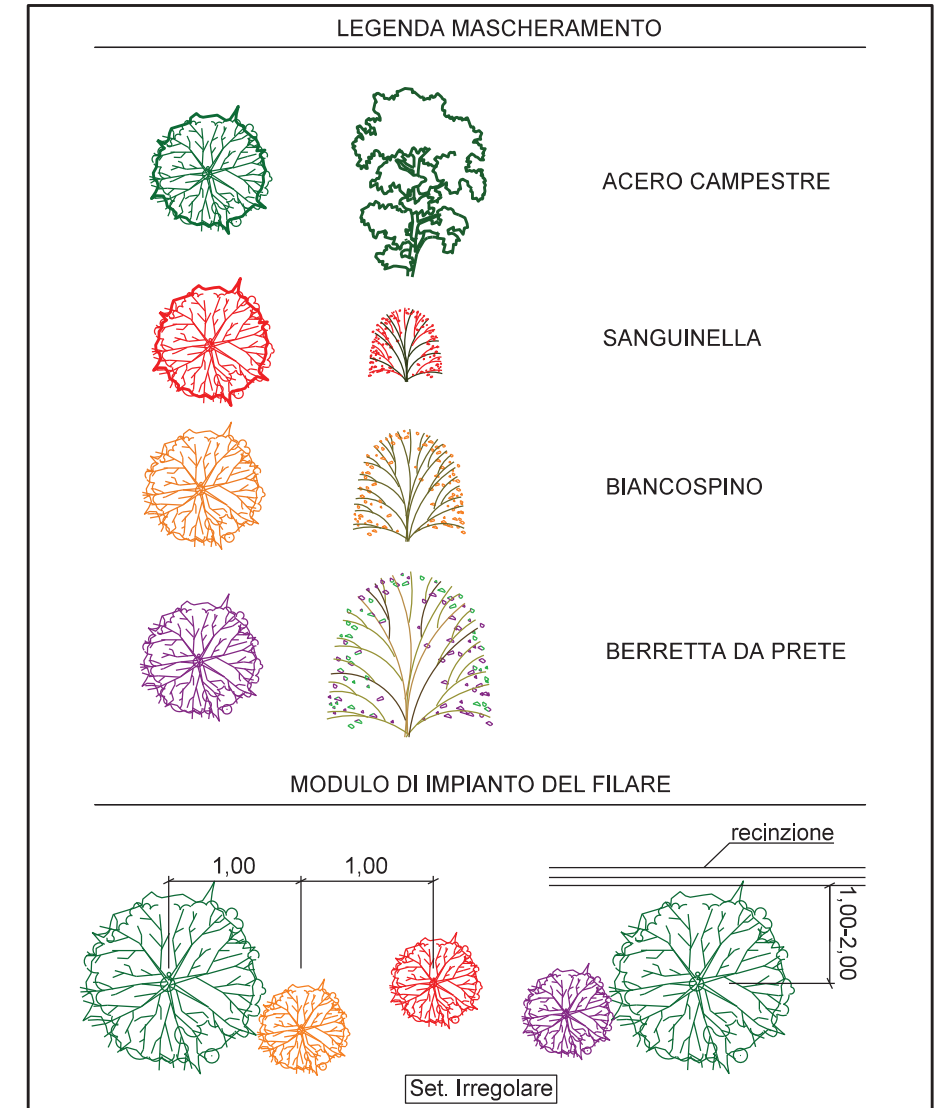
DISEGNI DI RIFERIMENTO	N.
PUNTO DI INTERCETTAZIONE DI LINEA (P.I.L.)	ST-I-04



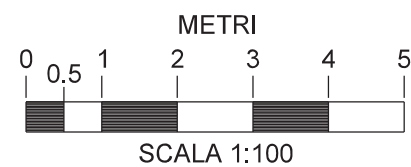
PROSPETTO A



PROSPETTO B



- NOTE:
- LA POSIZIONE DEGLI ARBUSTI HA IL SOLO SCOPO DI RAPPRESENTARE LA TIPOLOGIA DI ESSENZE DA PIANTUMARE.
 - METTERE A DIMORA LE PIANTE COME RIPORTATO IN PLANIMETRIA
 - UTILIZZARE PIANTE ARBOREE H. 1,25 - 1,50 m
 - UTILIZZARE PIANTE ARBUSTIVE H. 0,80 - 1,0 m
 - LE MISURE SONO ESPRESSE IN MILIMETRI



Il presente disegno e' di 'proprietà' aziendale - La società 'tutelera' i propri diritti a termine di legge.

0	30/09/2021	EMISSIONE	LUNADEI	BATTISTI	LUMINARI
REV.	DATA	DESCRIZIONE	DISEGN.	CONTR.	APPROV.
Proprietario		Progettista		DISEGNO	
				IM-MASC-04	
METANODOTTO SANSEPOLCRO - FOLIGNO DN 400 (16") - DP 75 bar			REVISIONE 0		
			COMMESSA NR/20047/R-L01		
			COD. TEC. ---		
MASCHERAMENTO IMPIANTO P.I.L. Loc. Villa Facchinetti km 14+049			SCALA 1:100		
			FOGLIO 2 di 3		



VISTA 1: Stato di fatto

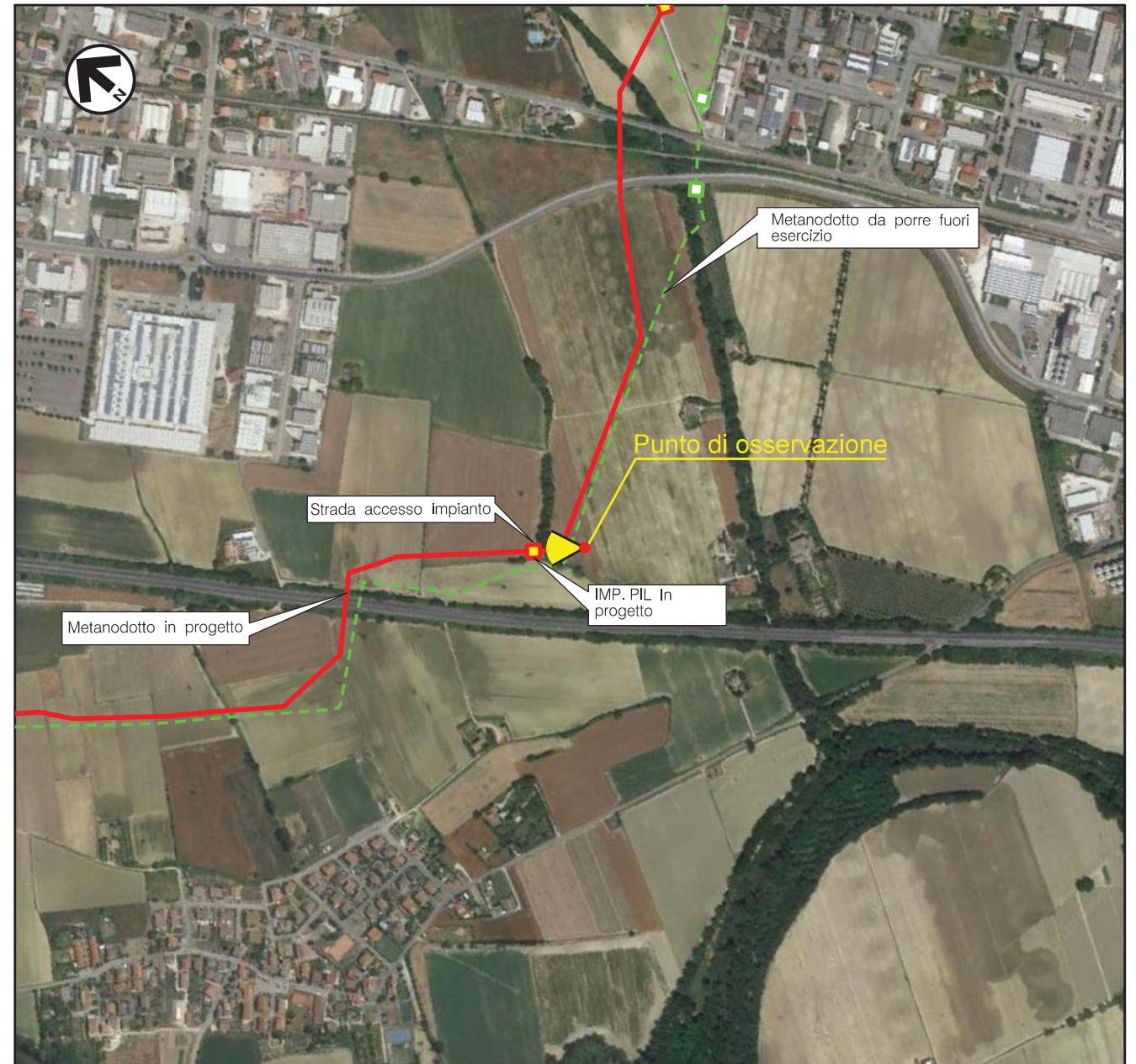


VISTA 2: Stato di progetto



VISTA 3: Stato di progetto con mascheramento

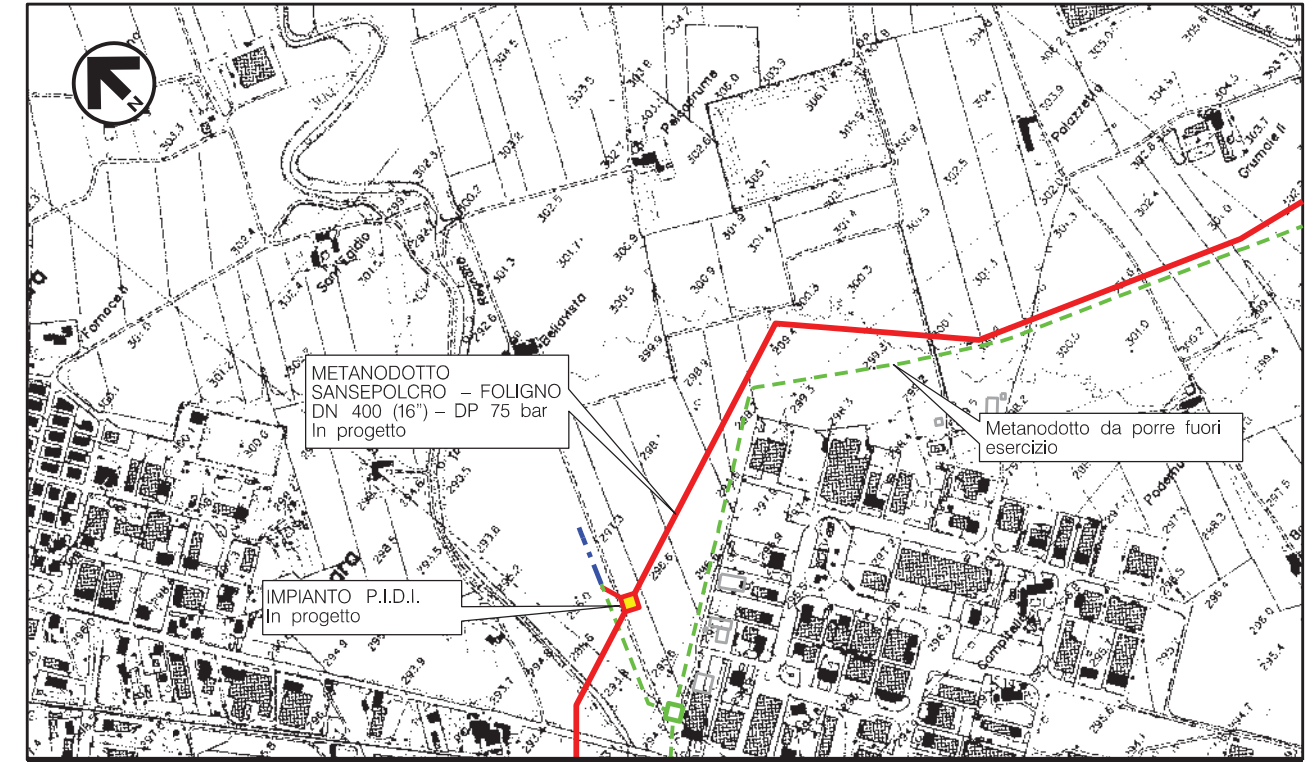
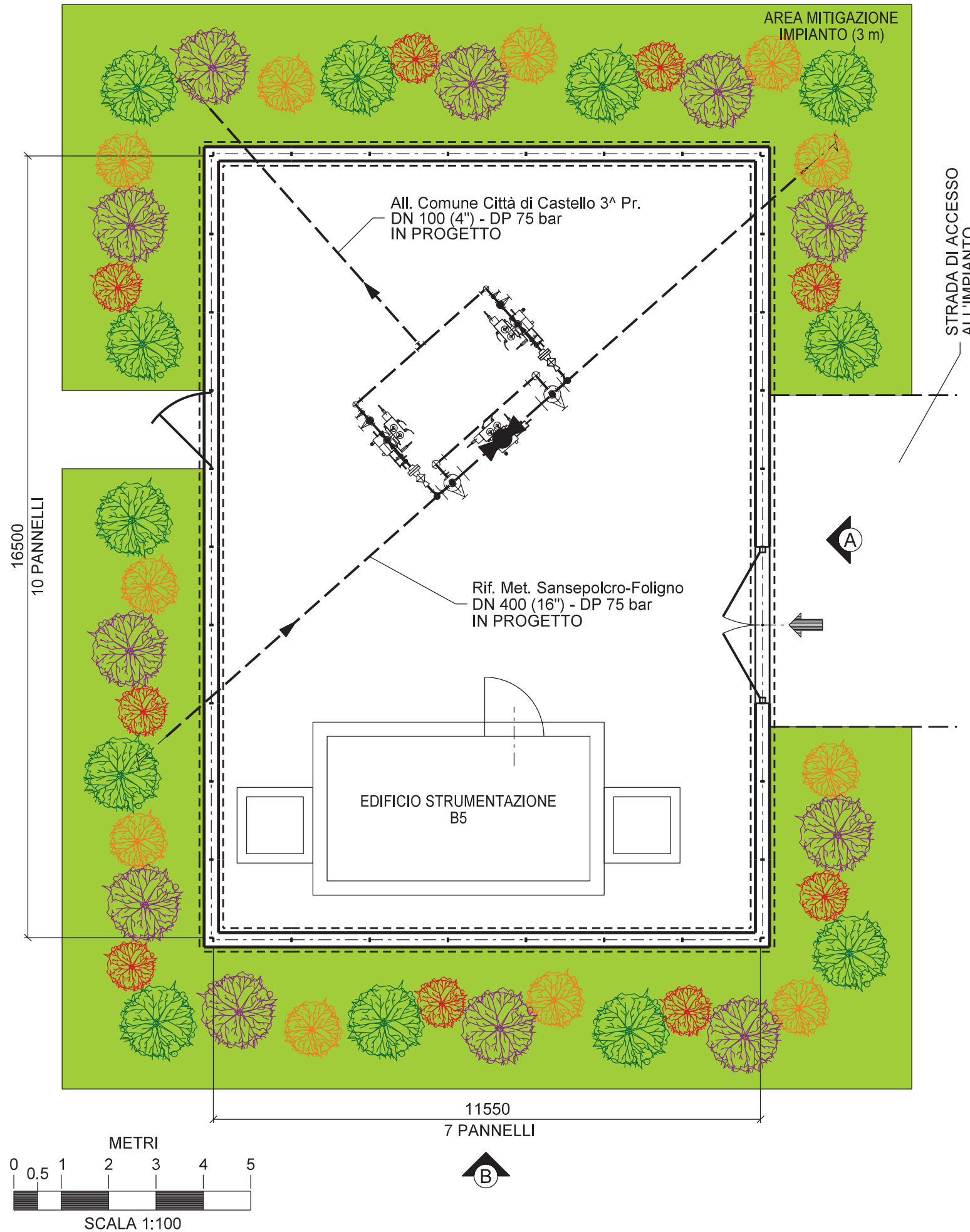
DISEGNI DI RIFERIMENTO	N.
PUNTO DI INTERCETTAZIONE DI LINEA (P.I.L.)	ST-I-04



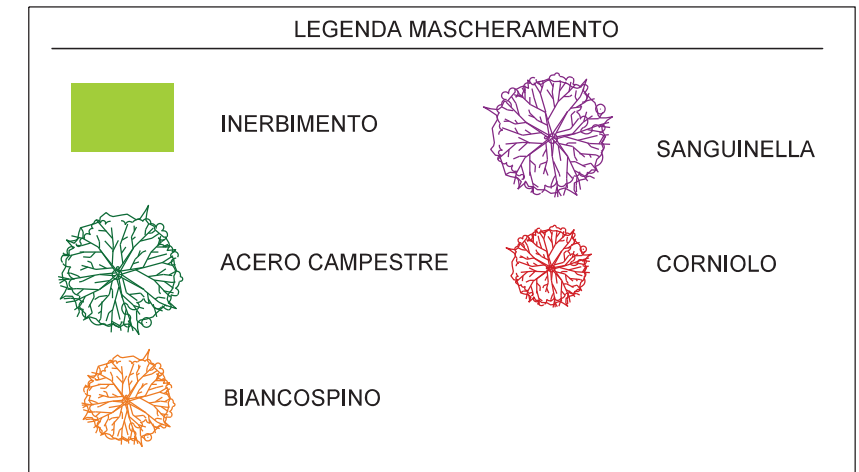
VISTA 4: Foto aerea con evidenziata l'area di intervento

0	30/09/2021	EMISSIONE	LUNADEI	BATTISTI	LUMINARI		
REV.	DATA	DESCRIZIONE	DISEGN.	CONTR.	APPROV.		
Proprietario		Progettista					
METANODOTTO SANSEPOLCRO - FOLIGNO DN 400 (16") - DP 75 bar			DISEGNO IM-MASC-04				
			REVISIONE			0	
			COMMESSA			NR/20047/R-L01	
			COD. TEC.			---	
			SCALA			---	
			FOGLIO			3 di 3	
MASCHERAMENTO IMPIANTO P.I.L. Loc. Villa Facchinetti km 14+049							

Il presente disegno e' di proprieta' aziendale - La societa' tutelera' i propri diritti a termine di legge.

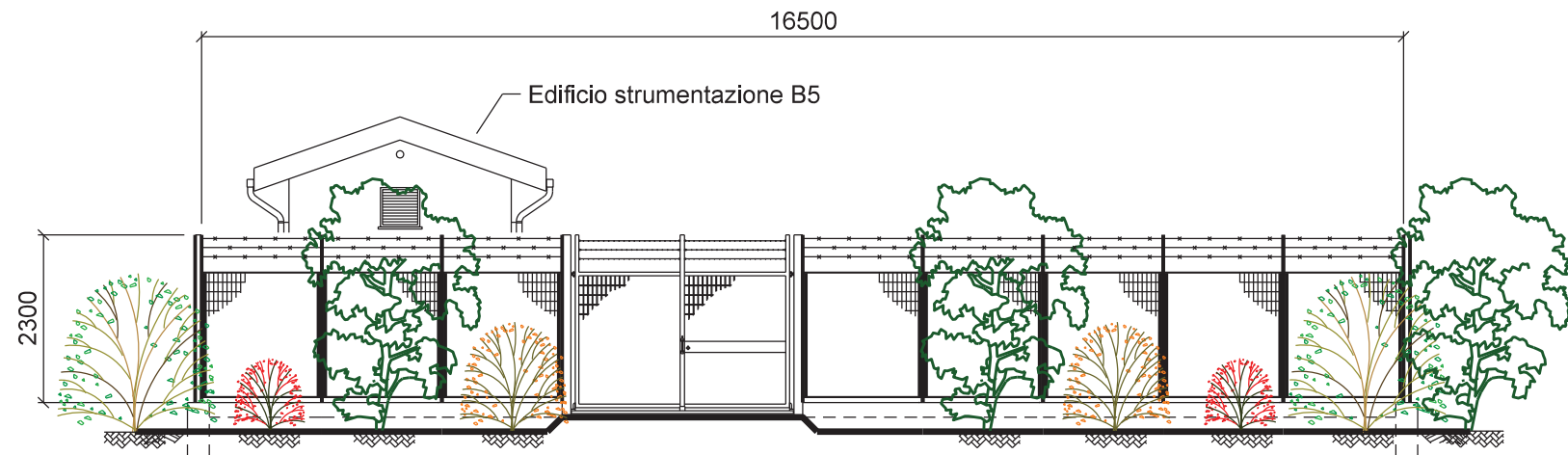


Comune di CITTÀ DI CASTELLO - CTR n. 289110
STRALCIO PLANIMETRICO 1:10000

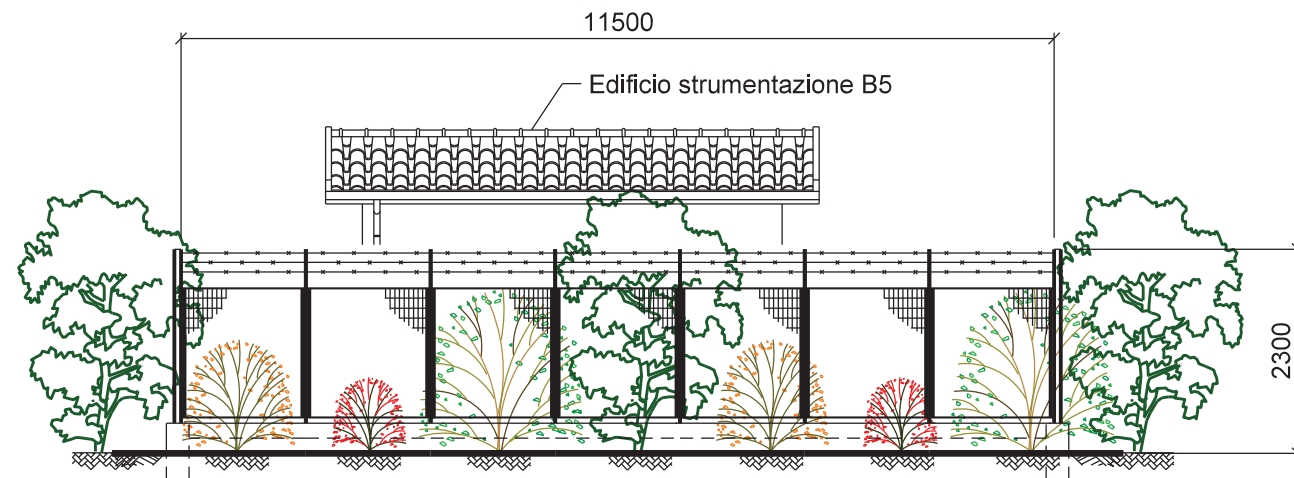


0	30/09/2021	EMISSIONE	SPERANDINI	BATTISTI	LUMINARI
REV.	DATA	DESCRIZIONE	DISEGN.	CONTR.	APPROV.
Proprietario		Progettista			
METANODOTTO SANSEPOLCRO - FOLIGNO DN 400 (16") - DP 75 bar			DISEGNO IM-MASC-05		
			REVISIONE 0 COMMESSA NR/20047/R-L01 COD. TEC. --- SCALA 1:100		
MASCHERAMENTO IMPIANTO (P.I.D.I.) Loc. Città di Castello km 14+990			FOGLIO 1 di 3		

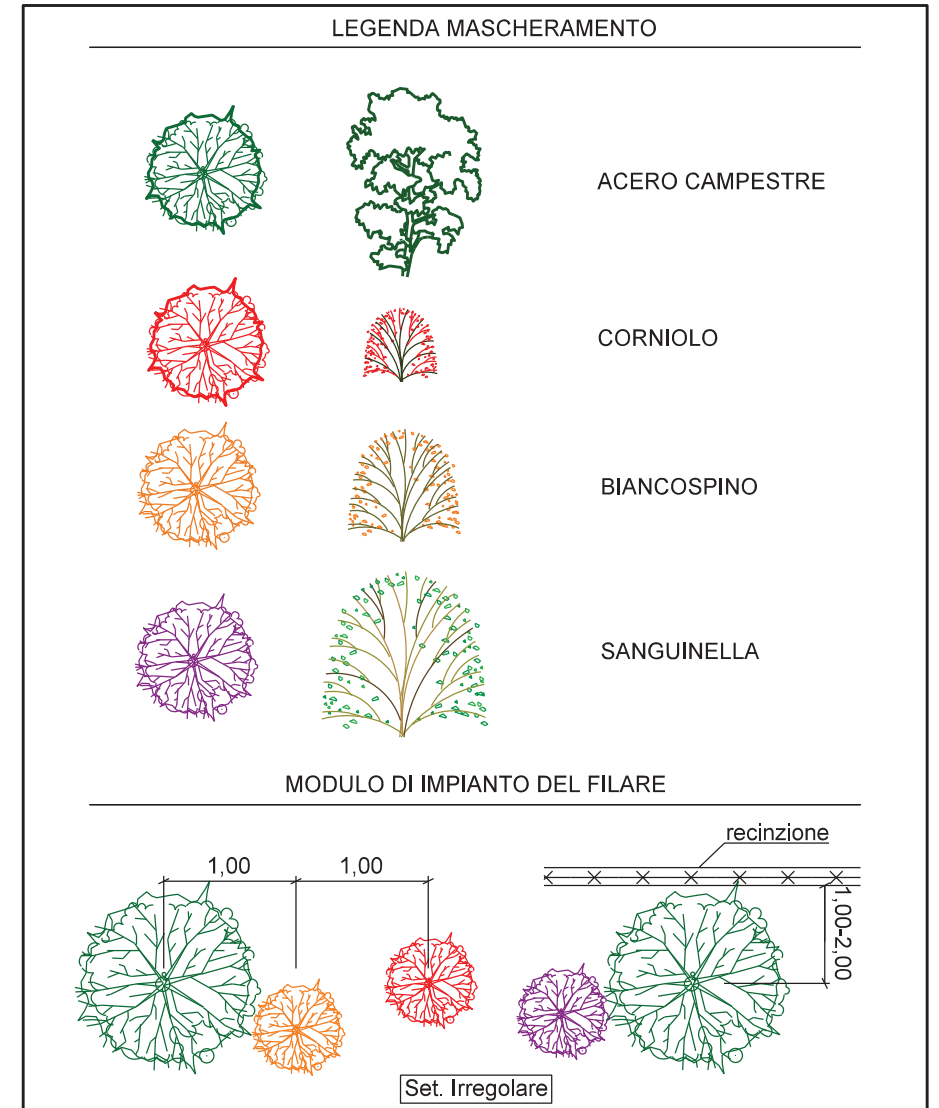
DISEGNI DI RIFERIMENTO	N.
PUNTO DI INTERCETTAZIONE DI DERIVAZIONE P.I.D.I.	ST-I-05



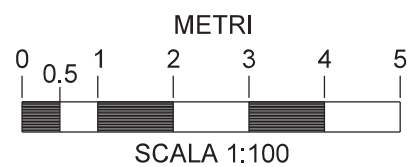
PROSPETTO A



PROSPETTO B



NOTE:
 - LA POSIZIONE DEGLI ARBUSTI HA IL SOLO SCOPO DI RAPPRESENTARE LA TIPOLOGIA DI ESSENZE DA PIANTUMARE.
 - METTERE A DIMORA LE PIANTE COME RIPORTATO IN PLANIMETRIA
 - UTILIZZARE PIANTE ARBOREE H. 1,25 - 1,50 m
 - UTILIZZARE PIANTE ARBUSTIVE H. 0,80 - 1,0 m
 - LE MISURE SONO ESPRESSE IN MILIMETRI



Il presente disegno e' di 'proprietà' aziendale - La società 'tutelera' i propri diritti a termine di legge.

0	30/09/2021	EMISSIONE	SPERANDINI	BATTISTI	LUMINARI
REV.	DATA	DESCRIZIONE	DISEGN.	CONTR.	APPROV.
Proprietario		Progettista	DISEGNO IM-MASC-05		
METANODOTTO SANSEPOLCRO - FOLIGNO DN 400 (16") - DP 75 bar			REVISIONE	0	
			COMMESSA	NR/20047/R-L01	
MASCERAMENTO IMPIANTO (P.I.D.I.) Loc. Città di Castello km 14+990			COD. TEC.	---	
			SCALA	1:100	
			FOGLIO	2 di 3	



VISTA 1: Stato di fatto

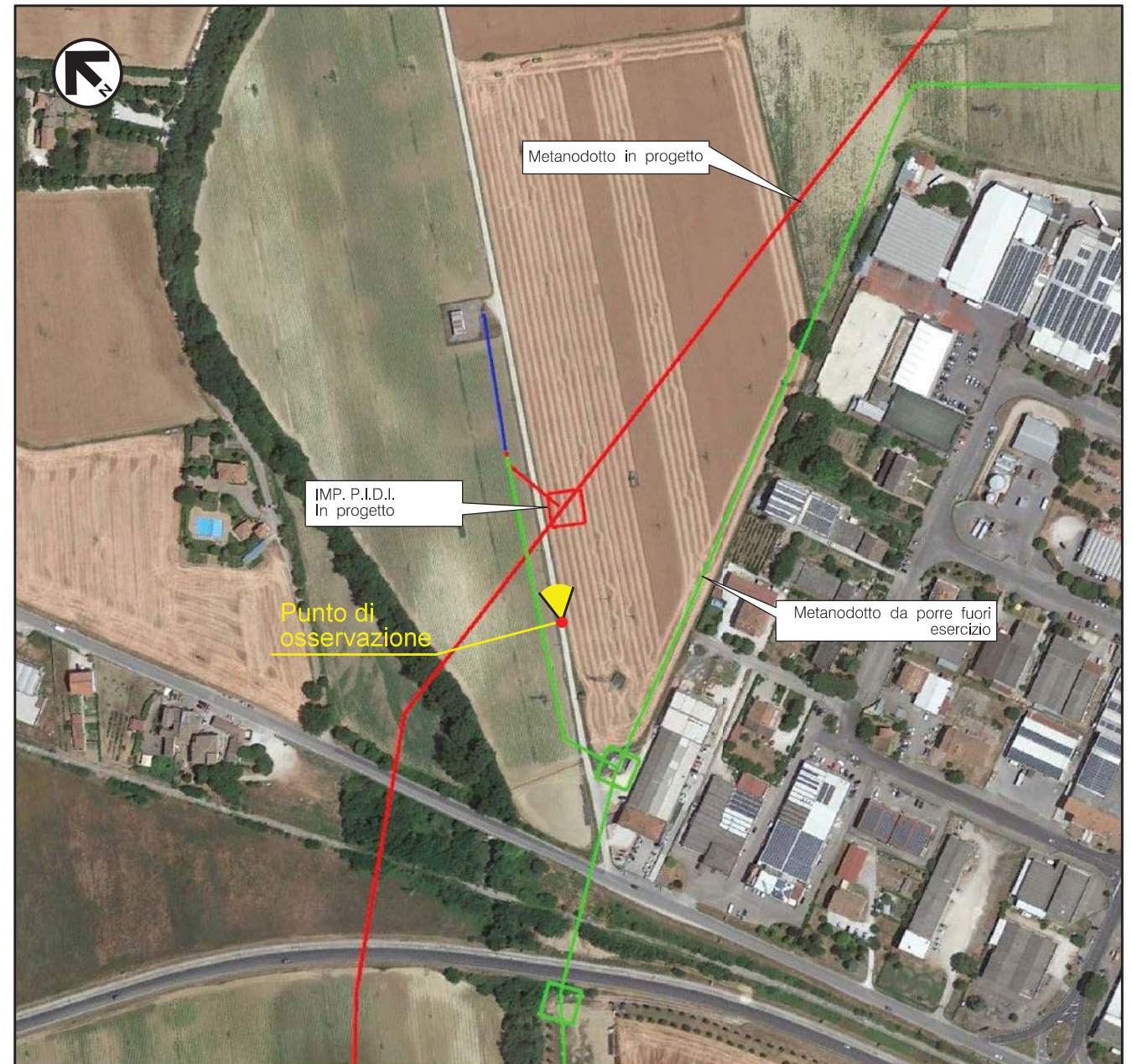


VISTA 2: Stato di progetto



VISTA 3: Stato di progetto con mascheramento

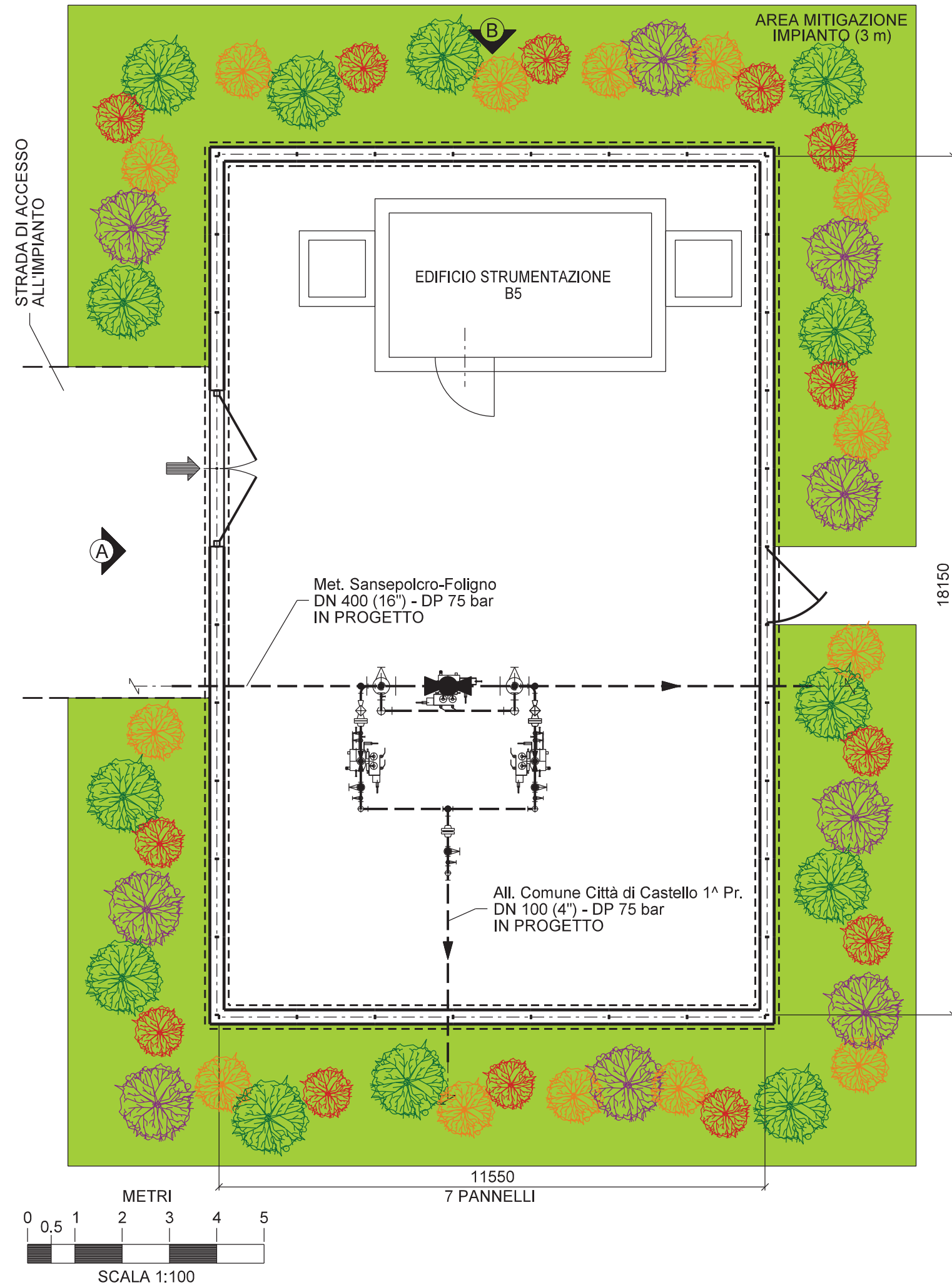
DISEGNI DI RIFERIMENTO	N.
PUNTO DI INTERCETTAZIONE DI DERIVAZIONE P.I.D.I.	ST-I-05



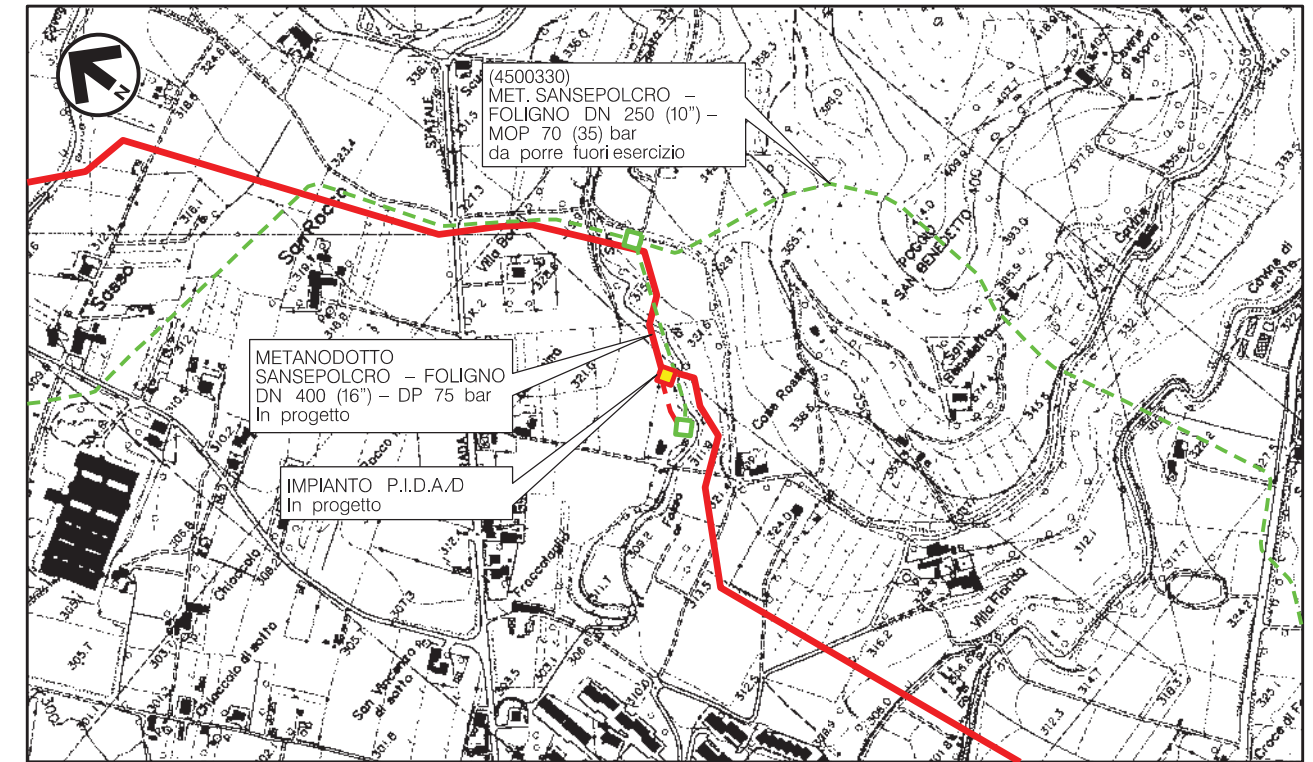
VISTA 4: Foto aerea con evidenziata l'area di intervento

0	30/09/2021	EMISSIONE	SPERANDINI	BATTISTI	LUMINARI		
REV.	DATA	DESCRIZIONE	DISEGN.	CONTR.	APPROV.		
Proprietario		Progettista					
METANODOTTO SANSEPOLCRO - FOLIGNO DN 400 (16") - DP 75 bar MASCHERAMENTO IMPIANTO (P.I.D.I.) Loc. Città di Castello km 14+990			IM-MASC-05				
			REVISIONE			0	
			COMMESSA			NR/20047/R-L01	
			COD. TEC.			---	
			SCALA			---	
			FOGLIO			3 di 3	

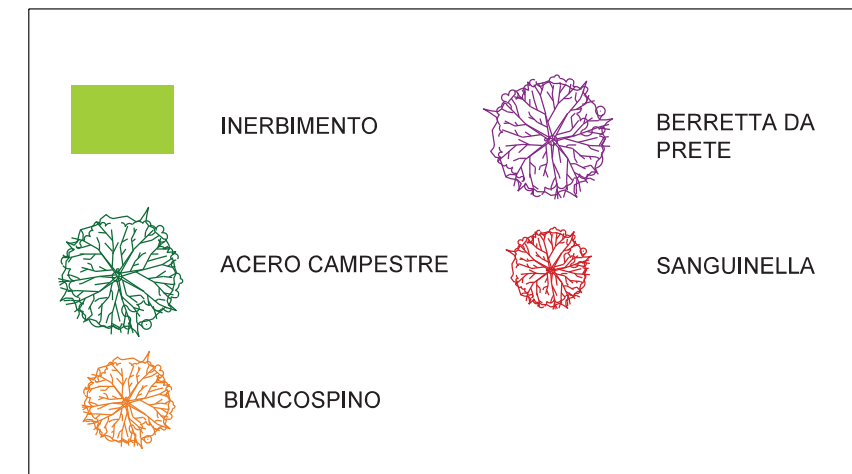
Il presente disegno e' di proprieta' aziendale - La societa' tutelera' i propri diritti a termine di legge.



DISEGNI DI RIFERIMENTO	N.
PUNTO DI INTERCETTAZIONE CON DISCAGGIO DI ALLACC.TO P.I.D.A.	ST-I-06



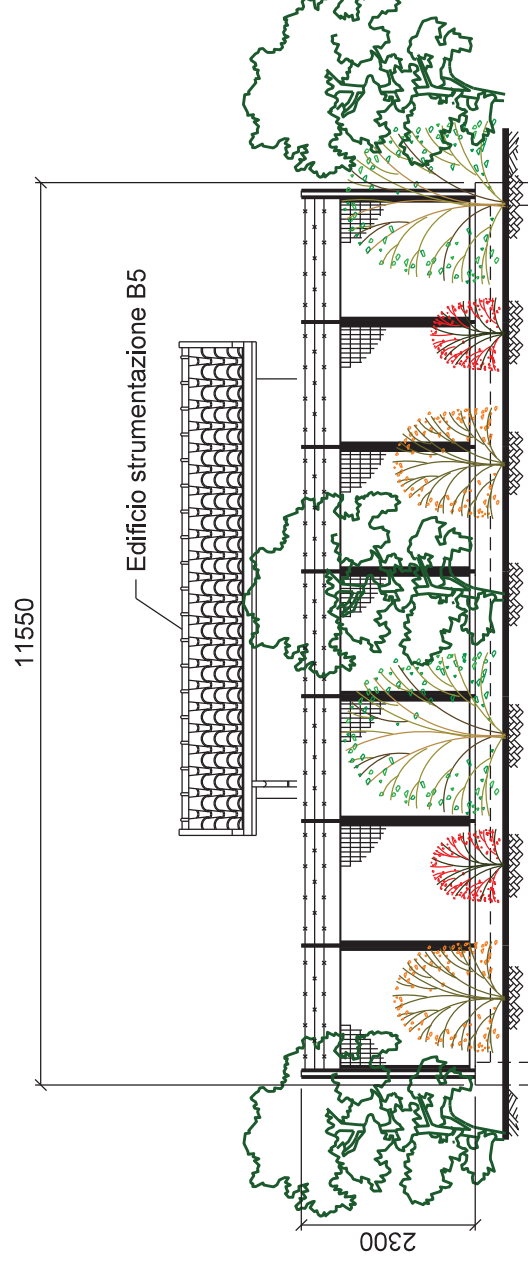
Comune di CITA' DI CASTELLO (PG) - CTR n. 289120
STRALCIO PLANIMETRICO 1:10000



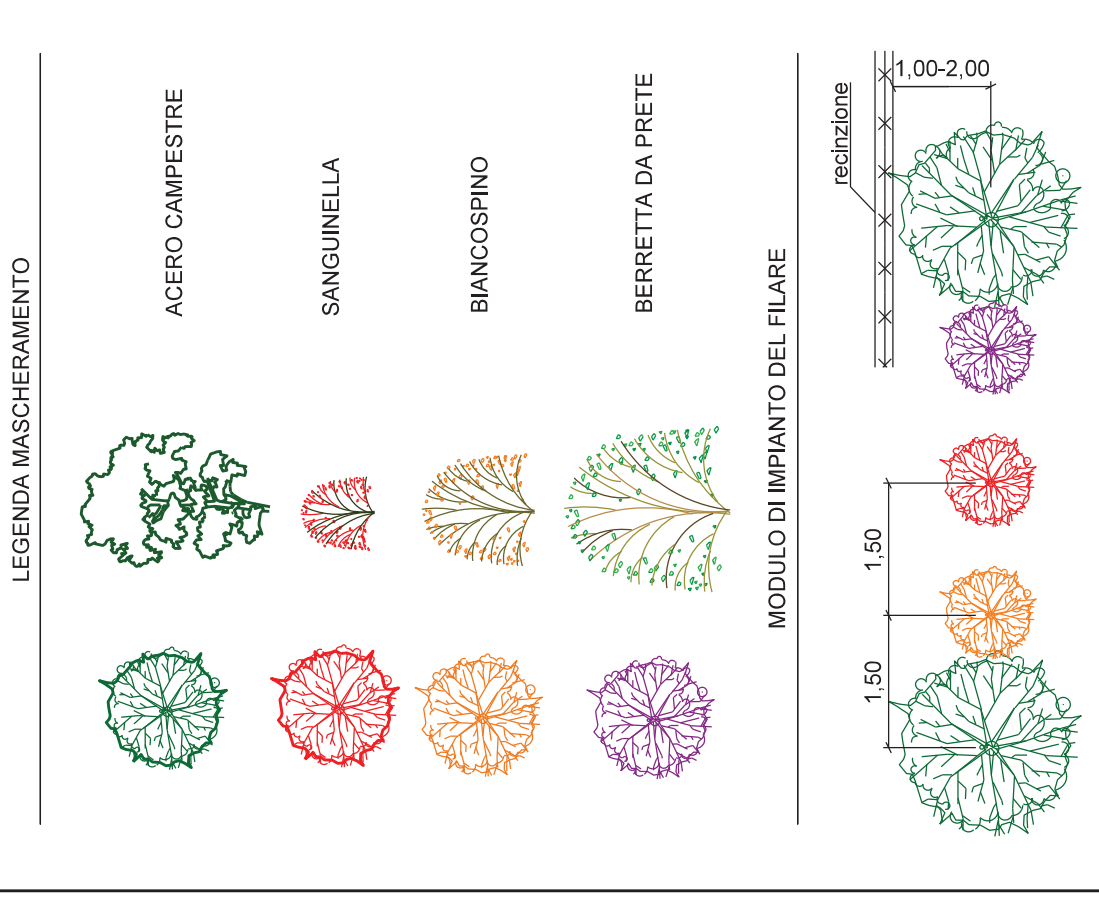
0	30/09/2021	EMISSIONE			
REV.	DATA	DESCRIZIONE	DISEGN.	CONTR.	APPROV.
Proprietario		Progettista			
METANODOTTO SANSEPOLCRO - FOLIGNO DN 400 (16") - DP 75 bar			DISEGNO IM-MASC-06		
			REVISIONE	0	
			COMMESSA	NR/20047/R-L01	
			COD. TEC.	---	
			SCALA	1:100	
MASCHERAMENTO IMPIANTO (P.I.D.A.)/D Loc. Poggio S.Benedetto km 19+958			FOGLIO	1 di 3	



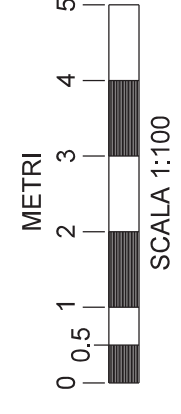
PROSPETTO A



PROSPETTO B




NOTE:
 - LA POSIZIONE DEGLI ARBUSTI HA IL SOLO SCOPO DI RAPPRESENTARE LA TIPOLOGIA DI ESSENZE DA PIANTUMARE.
 - METTERE A DIMORA LE PIANTE COME RIPORTATO IN PLANIMETRIA
 - UTILIZZARE PIANTE ARBOREE H. 1,25 - 1,50 m
 - UTILIZZARE PIANTE ARBUSTIVE H. 0,80 - 1,0 m
 - LE MISURE SONO ESPRESSE IN MILIMETRI




0	30/09/2021	EMISSIONE					
REV.	DATA	DESCRIZIONE					
Proprietario		Progettista					
		snam					
		COMIS					
		consulenza materiali - impianti - salature progettazione-direzione lavori					
DISEGNO			IM-MASC-06				
DISEGN.			CONTR.				
SPERANDINI			BATTISTI				
LUMINARI			APPROV.				
REVISIONE			0				
COMMESSA			NR/20047/R-L01				
COD. TEC.			---				
SCALA			1:100				
FOGLIO			2 di 3				
METANODOTTO SANSEPOLCRO - FOLIGNO DN 400 (16") - DP 75 bar							
MASCHERAMENTO IMPIANTO (P.I.D.A.)/D Loc. Poggio S. Benedetto km. 19+958							



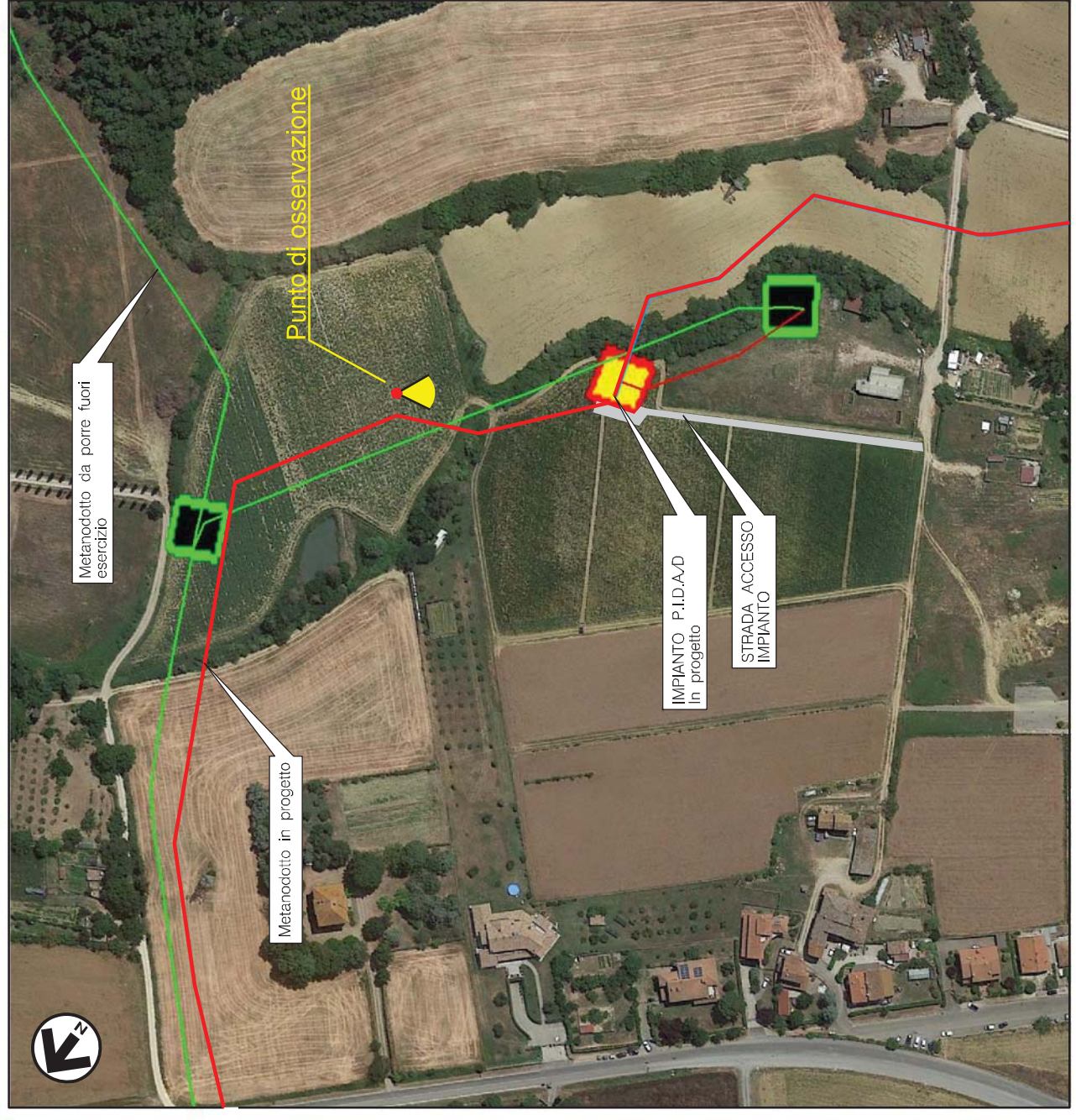
VISTA 1: Stato di fatto



VISTA2: Stato di progetto



VISTA 3: Stato di progetto con mascheramento



VISTA 4: Foto aerea con evidenziata l'area di intervento

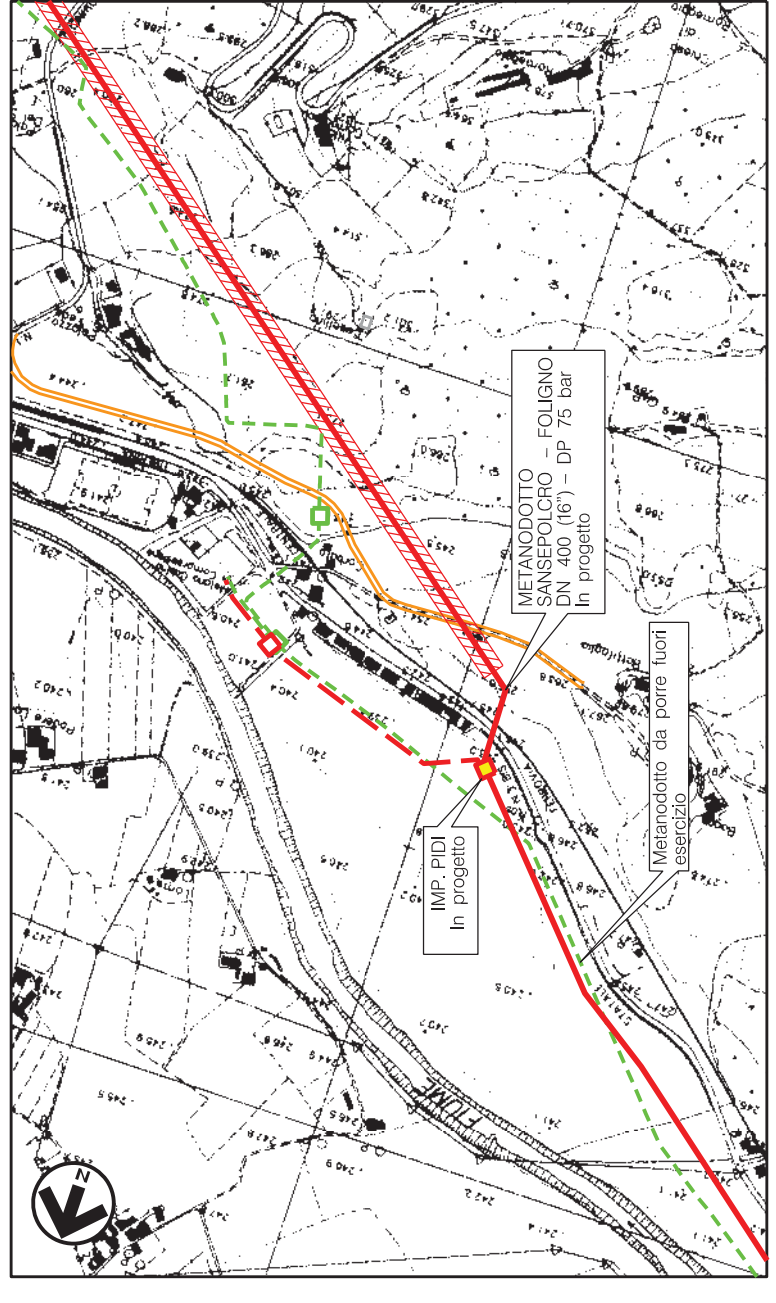
REV.	0	30/09/2021	EMISSIONE	SPERANDINI	BATTISTI	LUMINARI
DATA				DISEGN.	CONTR.	APPROV.
Proprietario		snam		DISEGNO		
Progettista		COMIS		IM-MASC-06		
				REVISIONE		
				0		
				COMMESSA		
				NR/20047/R-L01		
				COD. TEC.		

				SCALA		

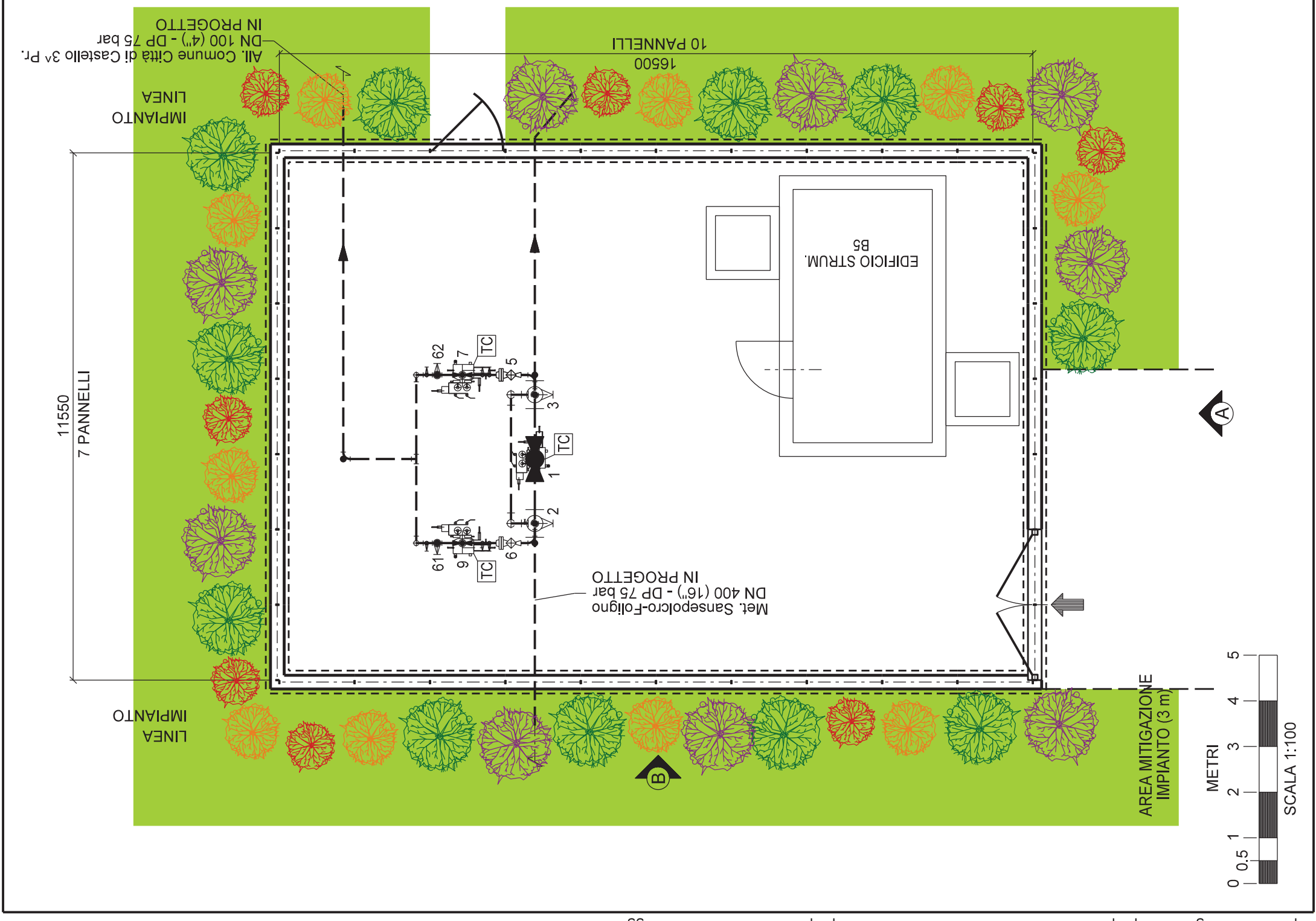

				FOGLIO		
				3 di 3		

METANODOTTO SANSEPOLCRO - FOLIGNO
DN 400 (16") - DP 75 bar

MASCHERAMENTO IMPIANTO
 (P.I.D.A.)/D Loc. Poggio S. Benedetto km 19+958



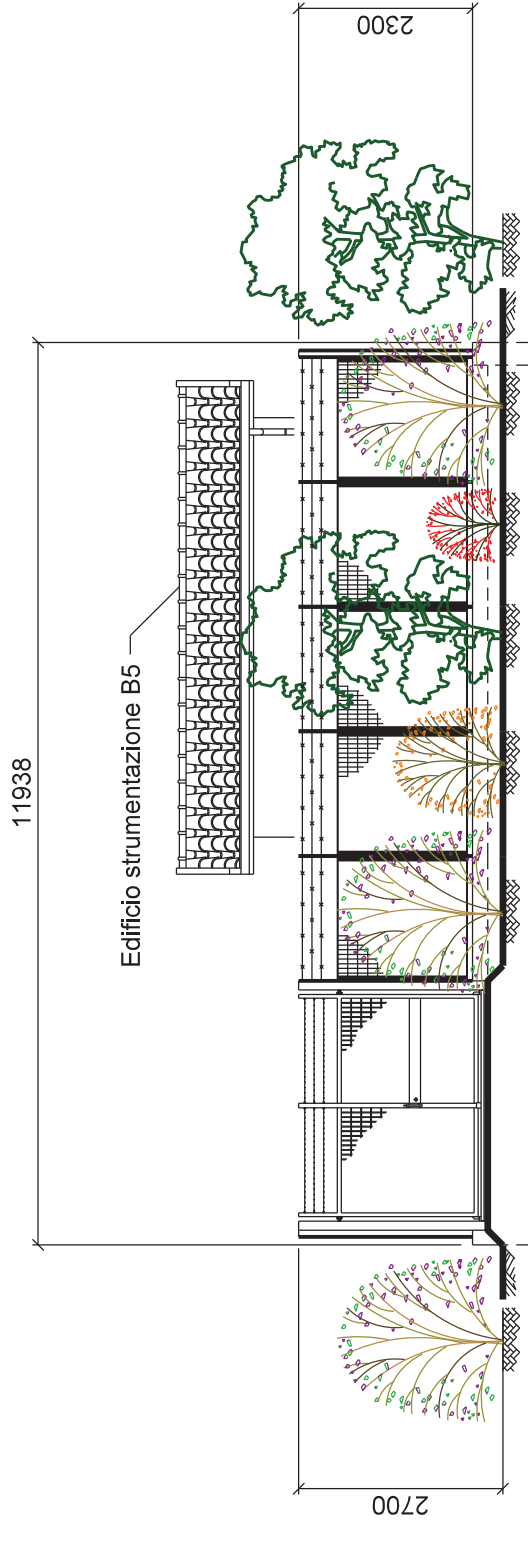
Comune di Umbertide - CTR n. 299080 e 299120
 STRALCIO PLANIMETRICO 1:10000




0	30/09/2021	EMISSIONE	LUNADEI	BATTISTI	LUMINARI
REV.	DATA	DESCRIZIONE	DISEGN.	CONTR.	APPROV.
Proprietario					
Progettista			IM-MASC-08		
		REVISIONE	0		
		COMMESSA	NR/20047/R-L01		
		COD. TEC.	---		
		SCALA	1:100		
		FOGLIO	1 di 3		

METANODOTTO SANSEPOLCRO - FOLIGNO
 DN 400 (16") - DP 75 bar

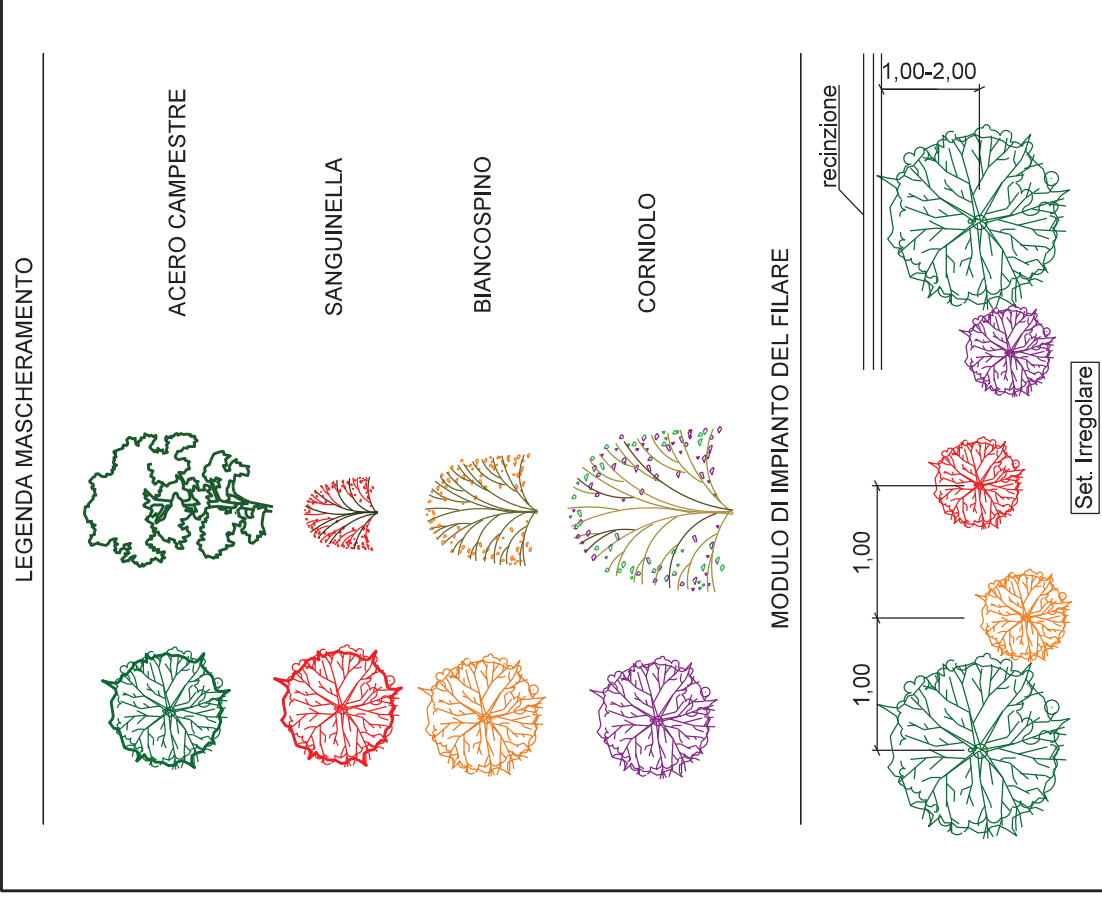
MASCHERAMENTO IMPIANTO
 P.I.D.I. Loc. Battifoglia km 42+929



PROSPETTO A





PROSPETTO B



NOTE:
 - LA POSIZIONE DEGLI ARBUSTI HA IL SOLO SCOPO DI RAPPRESENTARE LA TIPOLOGIA DI ESSENZE DA PIANTUMARE
 - METTERE A DIMORA LE PIANTE COME RIPORTATO IN PLANIMETRIA
 - UTILIZZARE PIANTE ARBOREE H. 1,25 - 1,50 m
 - UTILIZZARE PIANTE ARBUSTIVE H. 0,80 - 1,0 m
 - LE MISURE SONO ESPRESSE IN MILIMETRI



0	30/09/2021	EMISSIONE					
REV.	DATA	DESCRIZIONE					
Proprietario							
Progettista							
DISEGNO		IM-MASC-08					
REVISIONE		0					
COMMESSA		NR/20047/R-L01					
COD. TEC.		---					
SCALA		1:100					
FOGLIO		2 di 3					

METANODOTTO SANSEPOLCRO - FOLIGNO
 DN 400 (16") - DP 75 bar


MASCHERAMENTO IMPIANTO
 P.I.D.I. Loc. Battifoglia km 42+929



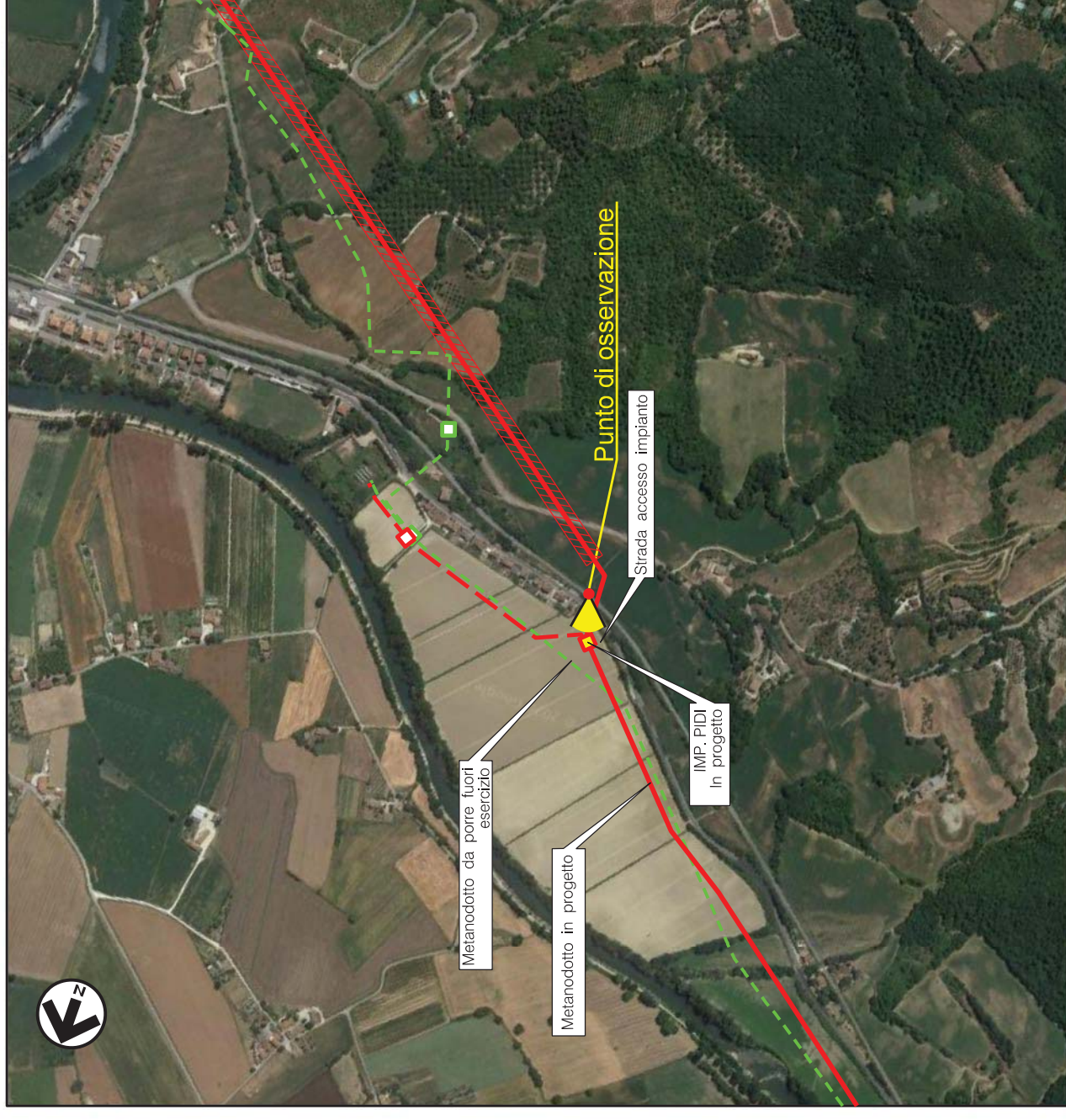
VISTA 1: Stato di fatto



VISTA2: Stato di progetto



VISTA 3: Stato di progetto con mascheramento

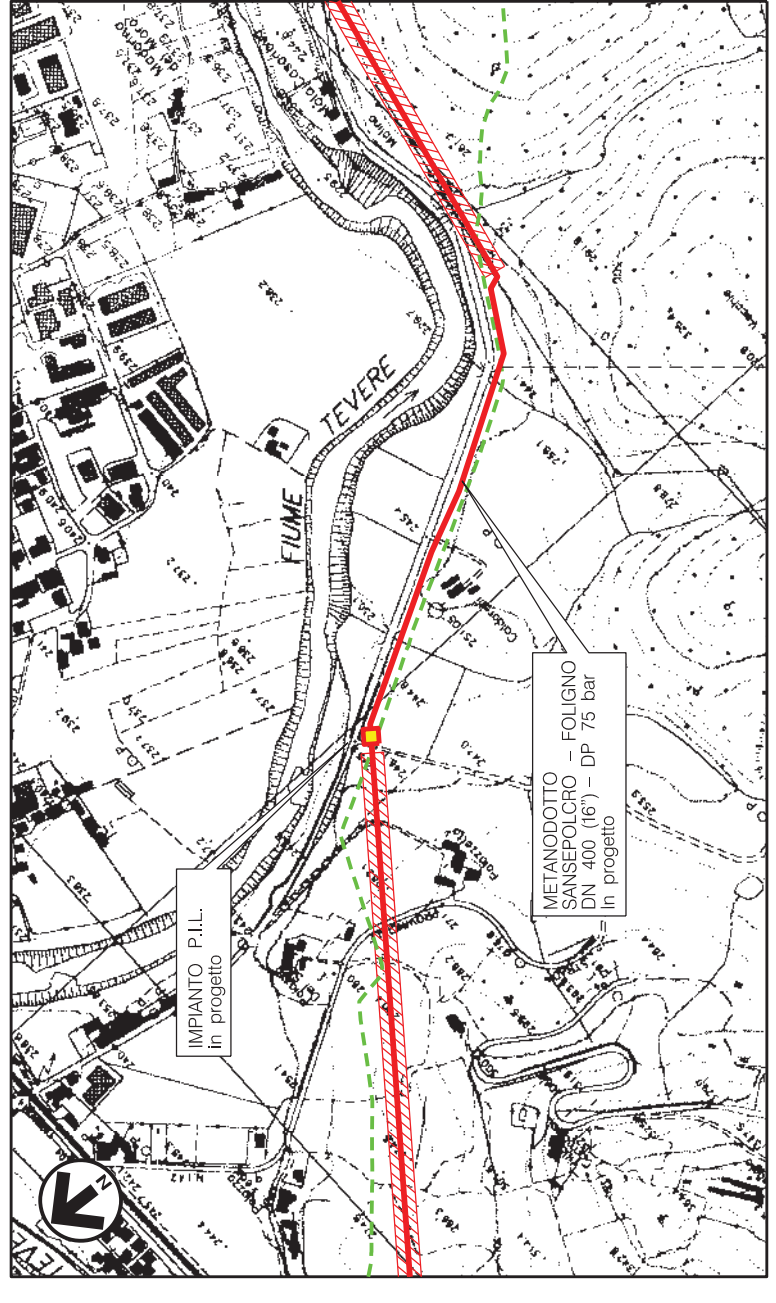
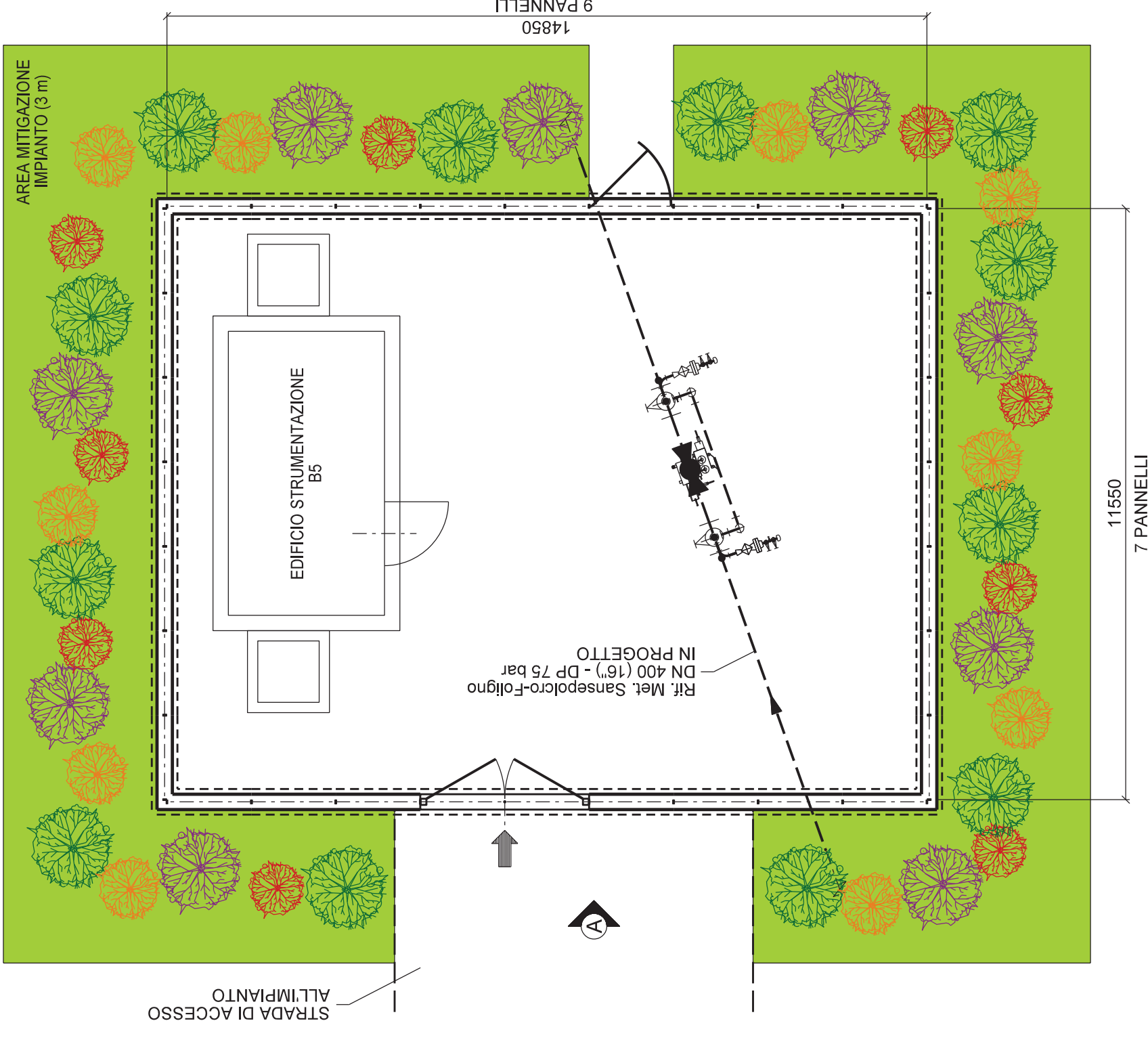


VISTA 4: Foto aerea con evidenziata l'area di intervento

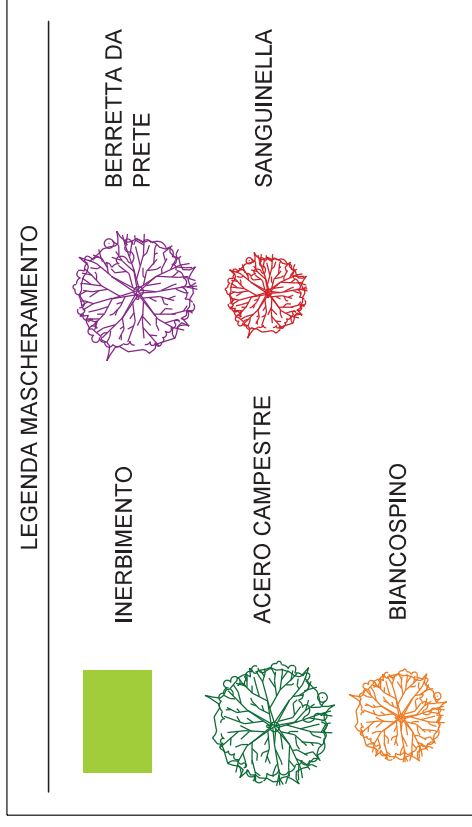
DISEGNI DI RIFERIMENTO		N.
PUNTO DI INTERCETTAZIONE DI DERIVAZIONE IMPORTANTE (P.I.D.I.)		ST-I-08

0	30/09/2021	EMISSIONE							
REV.	DATA	DESCRIZIONE		LUNADEI		BATTISTI		LUMINARI	
Proprietario		snam	Progettista	COMIS	CONTR.	APPROV.			
				DISEGNO		IM-MASC-08			
				REVISIONE		0			
				COMMESSA		NR/20047/R-L01			
				COD. TEC.		---			
				SCALA		---			
				FOGLIO		3 di 3			
				MASCERAMENTO IMPIANTO		P.I.D.I. Loc. Battifoglia km 42+929			
				METANODOTTO SANSEPOLCRO - FOLIGNO		DN 400 (16") - DP 75 bar			

DISEGNI DI RIFERIMENTO		N.
PUNTO DI INTERCETTAZIONE DI LINEA P.I.L.		ST-I-09



Comune di UMBERTIDE (PG) - CTR n. 299080
STRALCIO PLANIMETRICO 1:10000



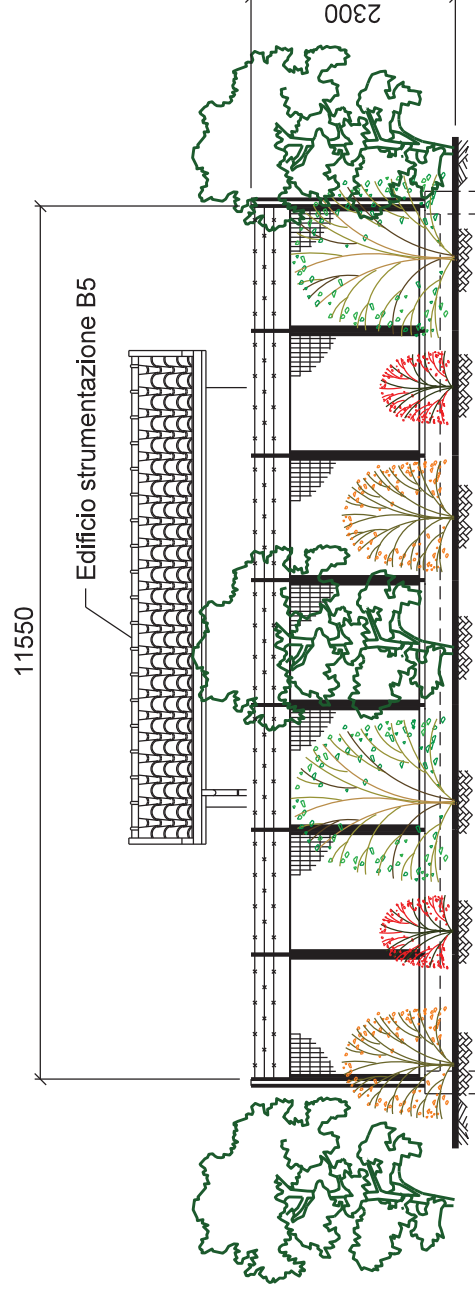
REV.	DATA	EMISSIONE	DESCRIZIONE	Proprietario	Progettista	DISEGNO	SPERANDINI	BATTISTI	LUMINARI	
0	30/09/2021			snam	COMIS	IM-MASC-09	DISEGN.	CONTR.	APPROV.	
							REVISIONE			
							COMMESSA			
							COD. TEC.			
							SCALA			
							FOGLIO			

METANODOTTO SANSEPOLCRO - FOLIGNO
DN 400 (16") - DP 75 bar

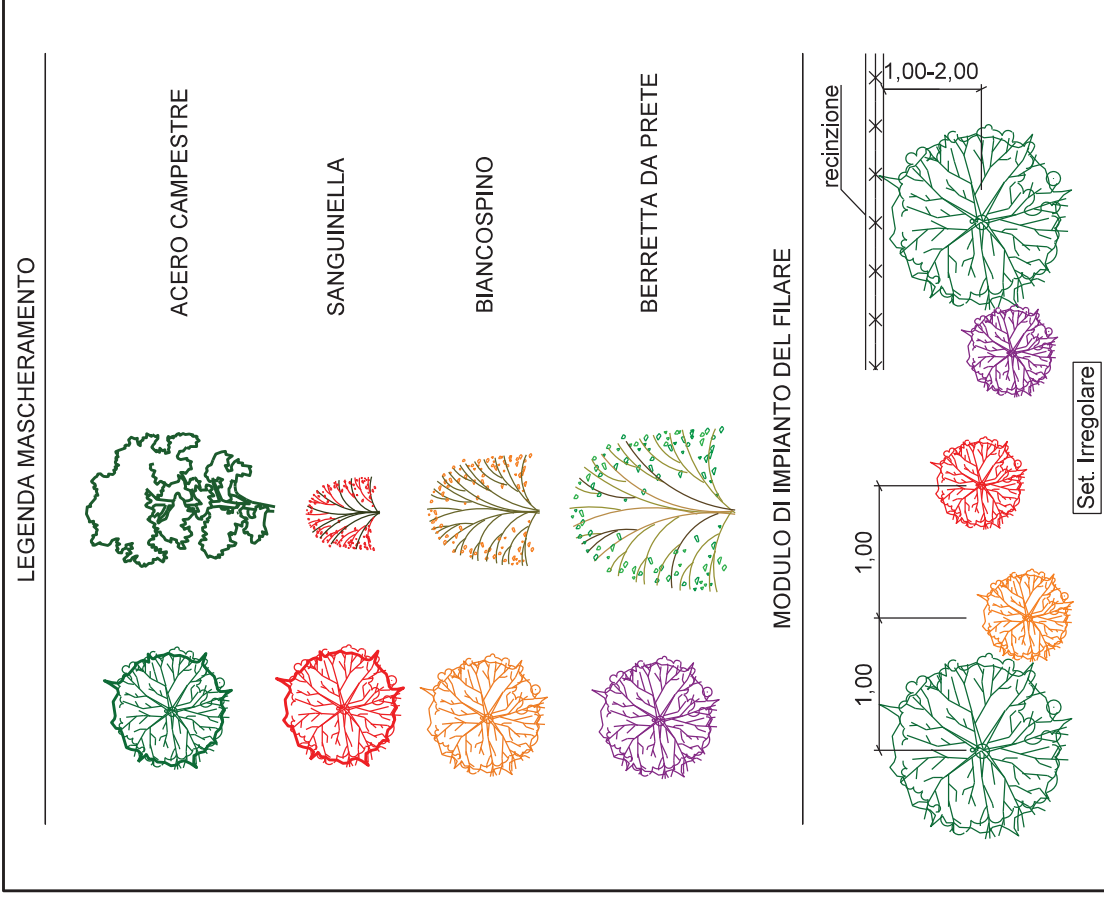
MASCHERAMENTO IMPIANTO
(P.I.L.) Loc. Umbertide km 44+345



PROSPETTO A

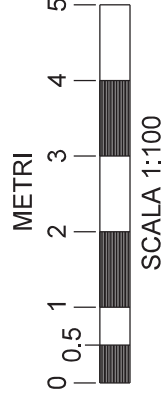


PROSPETTO B



NOTE:

- LA POSIZIONE DEGLI ARBUSTI HA IL SOLO SCOPO DI RAPPRESENTARE LA TIPOLOGIA DI ESSENZE DA PIANTUMARE.
- METTERE A DIMORA LE PIANTE COME RIPORTATO IN PLANIMETRIA
- UTILIZZARE PIANTE ARBOREE H. 1,25 - 1,50 m
- UTILIZZARE PIANTE ARBUSTIVE H. 0,80 - 1,0 m
- LE MISURE SONO ESPRESSE IN MILIMETRI



0	30/09/2021	EMISSIONE					
REV.	DATA	DESCRIZIONE					
Proprietario		Progettista					
METANODOTTO SANSEPOLCRO - FOLIGNO DN 400 (16") - DP 75 bar							
MASCHERAMENTO IMPIANTO (P.I.L.) Loc. Umbertide km 44+345							
			REVISIONE	0			
			COMMESSA	NR/20047/R-L01			
			COD. TEC.	---			
			SCALA	1:100			
			FOGLIO	2 di 3			
			DISEGNO	IM-MASC-09			
			DISEGN.	CONTR.	APPROV.		
			SPERANDINI	BATTISTI	LUMINARI		


DISEGNI DI RIFERIMENTO		N.
PUNTO DI INTERCETTAZIONE DI LINEA P.I.L.		ST-I-09



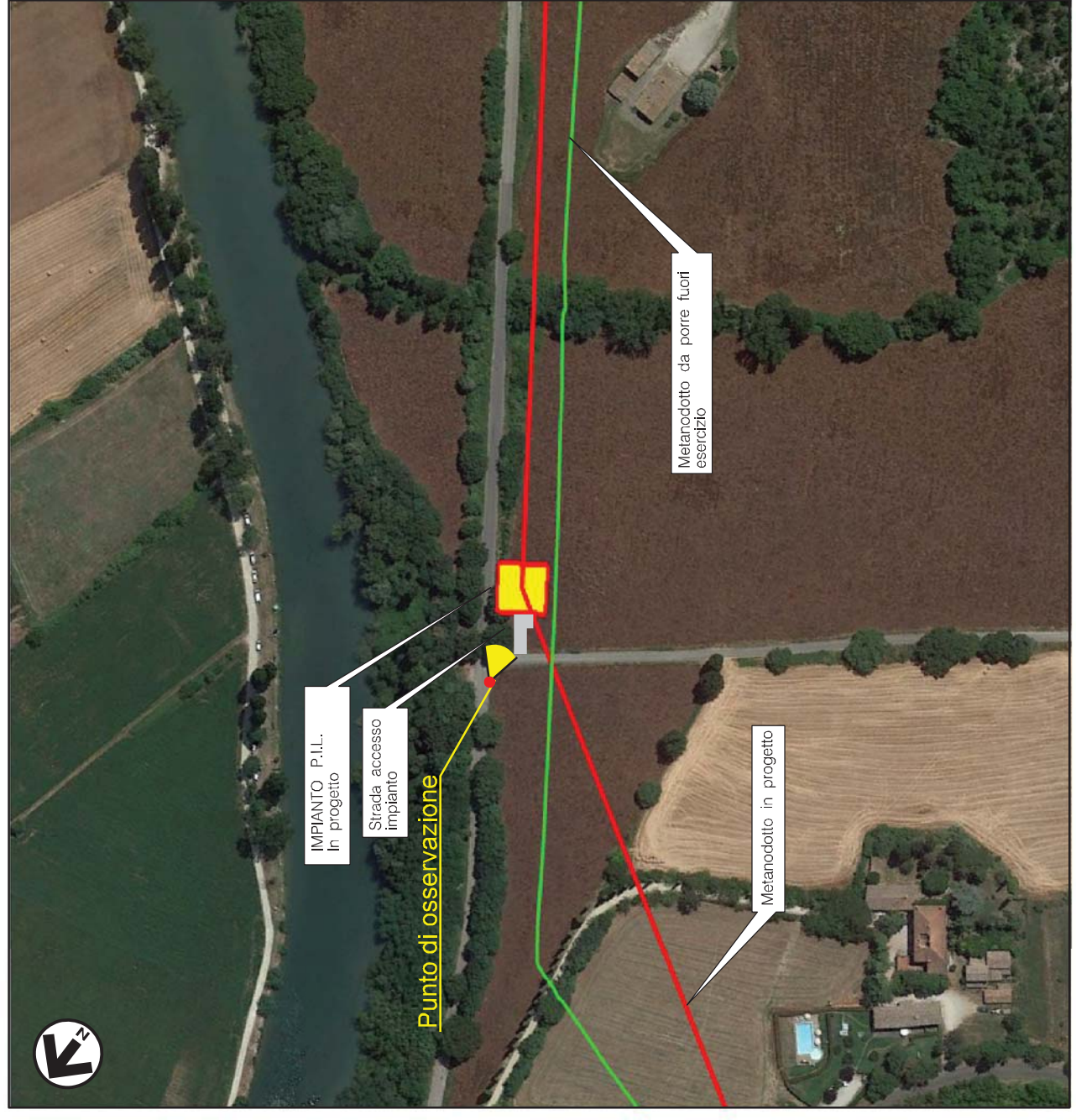
VISTA 1: Stato di fatto



VISTA2: Stato di progetto

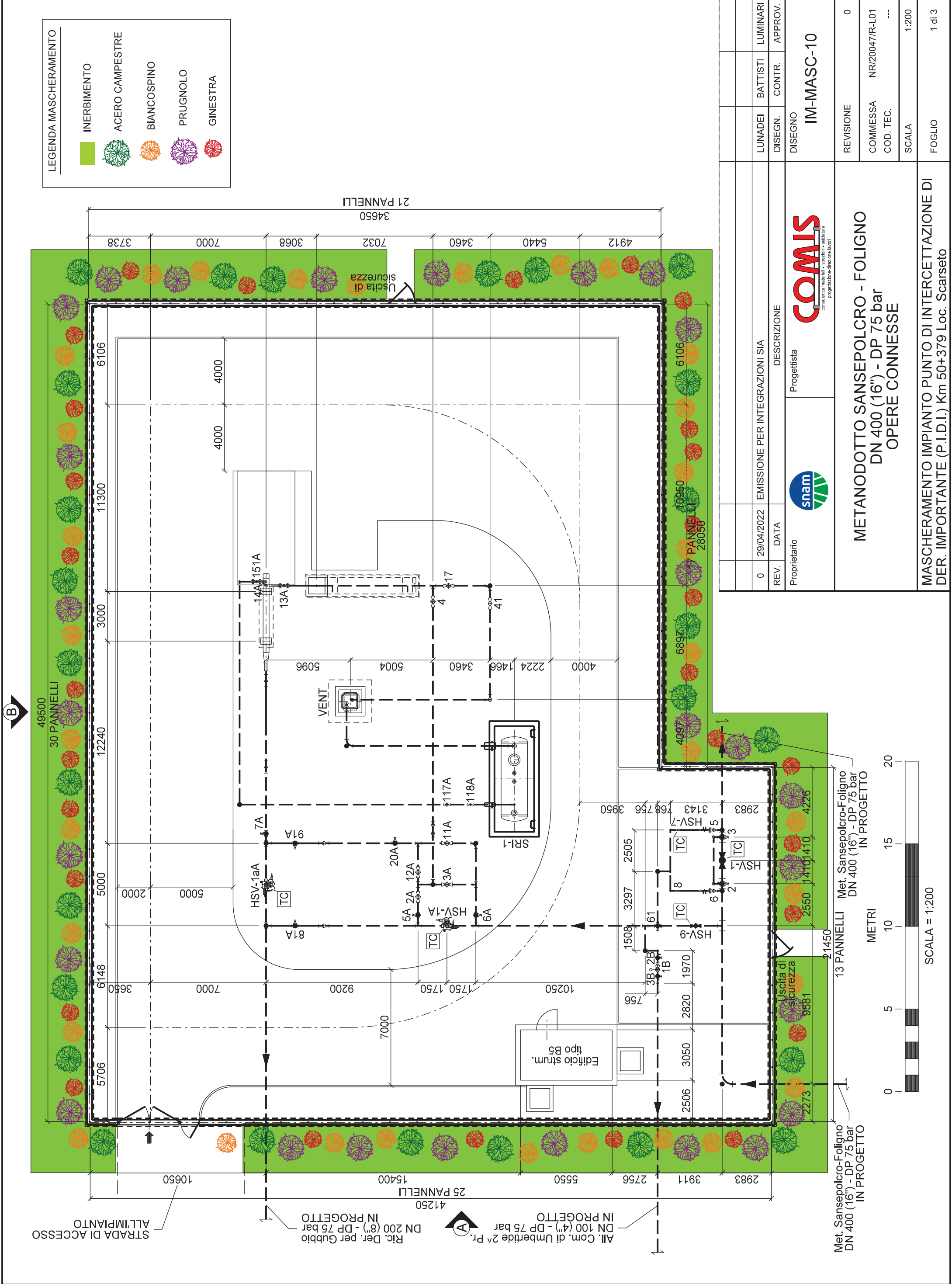


VISTA 3: Stato di progetto con mascheramento



VISTA 4: Foto aerea con evidenziata l'area di intervento

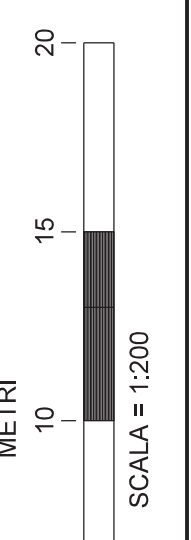
REV.	0	30/09/2021	EMISSIONE	DESCRIZIONE		
Proprietario	snam			Progettista		
Proprietario	snam			COMIS consulenze materiali - ingegneria - strutture progettazione-direzione lavori		
DISEGNO				SPERANDINI	BATTISTI	LUMINARI
IM-MASC-09				DISEGN.	CONTR.	APPROV.
REVISIONE				0		
COMMESSA				NR/20047/R-L01		
COD. TEC.				---		
SCALA				---		
FOGLIO				3 di 3		
<p>METANODOTTO SANSEPOLCRO - FOLIGNO DN 400 (16") - DP 75 bar</p> <p>MASCHERAMENTO IMPIANTO (P.I.L.) Loc. Umberfide km 44+345</p>						



LEGENDA MASCHERAMENTO

	INERBIMENTO
	ACERO CAMPESTRE
	BIANCOSPINO
	PRUGNOLO
	GINESTRA

0	29/04/2022	EMISSIONE PER INTEGRAZIONI SIA	LUNADEI	BATTISTI	LUMINARI
			DISEGN.	CONTR.	APPROV.
Proprietario			DESCRIZIONE		
Progettista			 consulenza materiale - impianti - salature progettazione-direzione lavori		
			IM-MASC-10		
METANODOTTO SANSEPOLCRO - FOLIGNO DN 400 (16") - DP 75 bar OPERE CONNESSE			REVISIONE 0		
MASCHERAMENTO IMPIANTO PUNTO DI INTERCETTAZIONE DI DER. IMPORTANTE (P.I.D.I.) Km 50+379 Loc. Scarseto			COMMESSA NR/20047/R-L01 COD. TEC. ---		
			SCALA 1:200		
			FOGLIO 1 di 3		



STRADE DI ACCESSO ALL'IMPIANTO

Ric. Der. per Gubbio DN 200 (8") - DP 75 bar IN PROGETTO

All. Com. di Umbertide 2a Pr. DN 100 (4") - DP 75 bar IN PROGETTO

Met. Sansepolcro-Foligno DN 400 (16") - DP 75 bar IN PROGETTO

Met. Sansepolcro-Foligno DN 400 (16") - DP 75 bar IN PROGETTO

Edificio strum. tipo B5

Uscita di sicurezza

Uscita di sicurezza

49500
30 PANNELLI

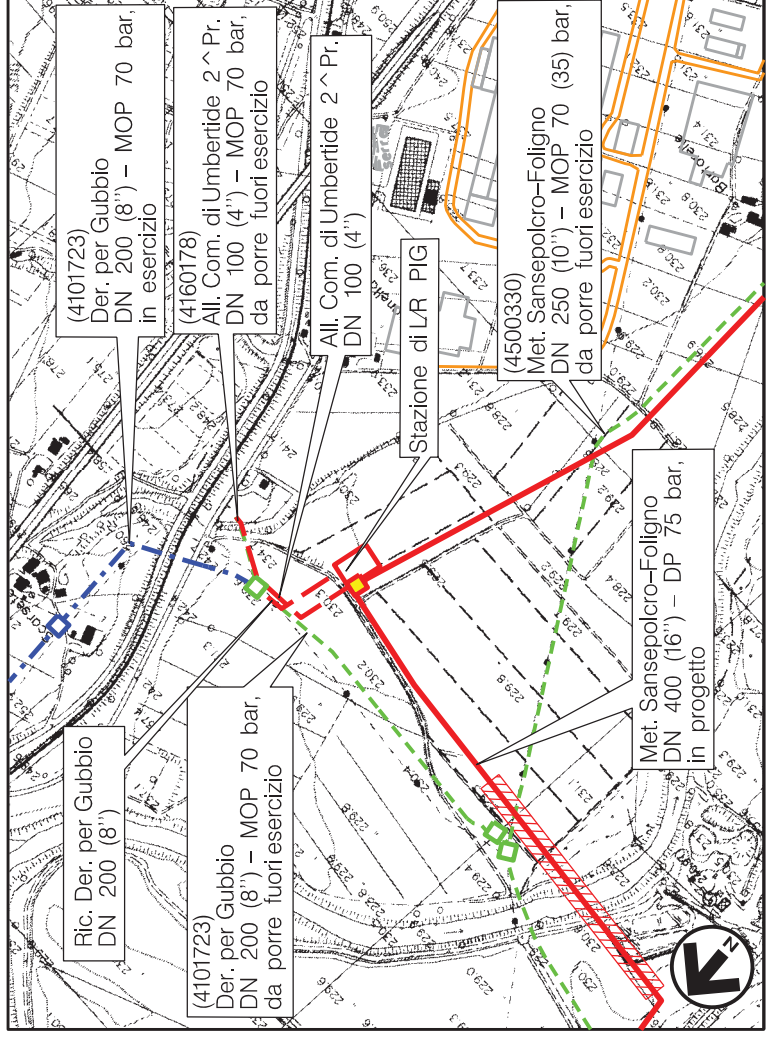
21 PANNELLI
34650

28050
17 PANNELLI
6897

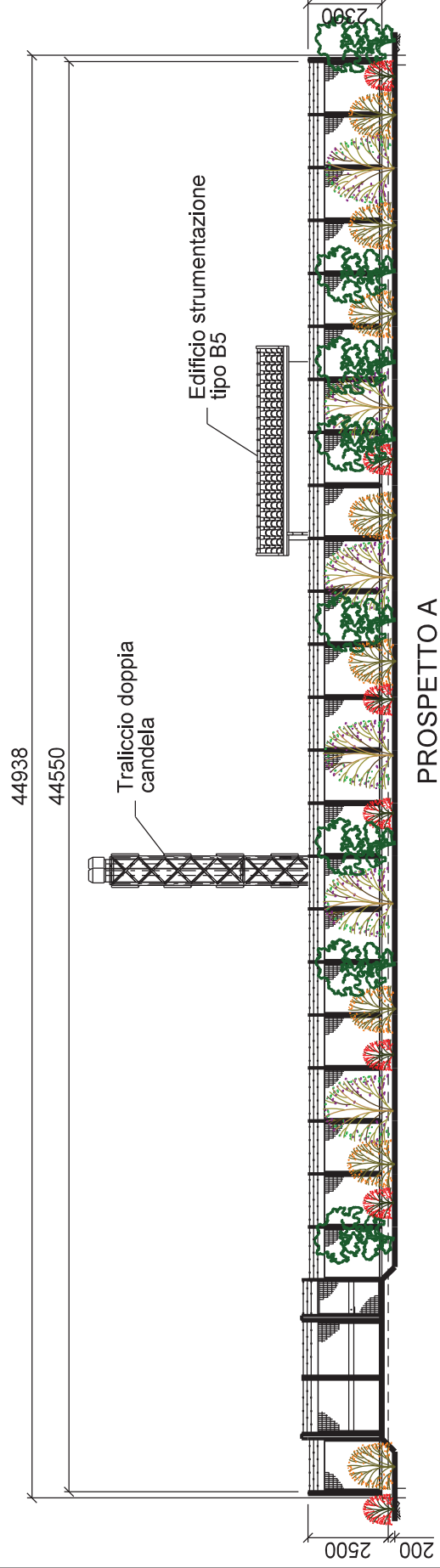
21450
13 PANNELLI

B



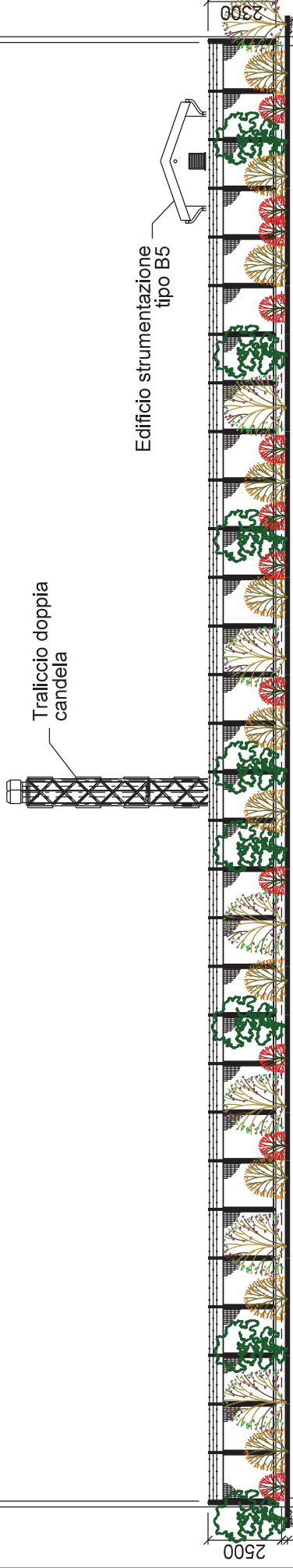


Comune di Umbertide - CTR n. 300090
 STRALCIO PLANIMETRICO 1:10000



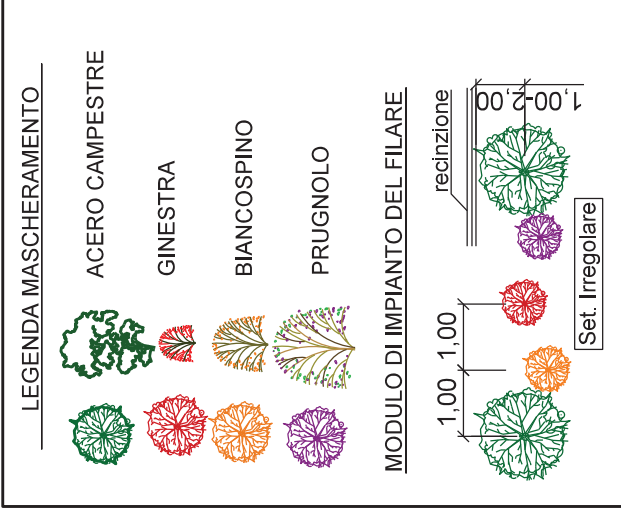
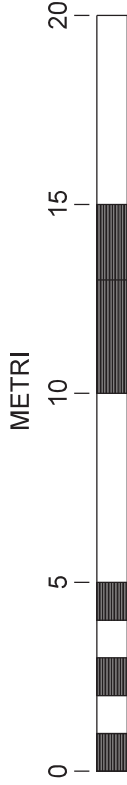
PROSPETTO A



49888
 49500



PROSPETTO B

NOTE:
 - LA POSIZIONE DEGLI ARBUSTI HA IL SOLO SCOPO DI RAPPRESENTARE LA TIPOLOGIA DI ESSENZE DA PIANTUMARE.
 - METTERE A DIMORA LE PIANTE COME RIPORTATO IN PLANIMETRIA
 - UTILIZZARE PIANTE ARBOREE H. 1,25 - 1,50 m
 - UTILIZZARE PIANTE ARBUSTIVE H. 0,80 - 1,0 m
 - LE MISURE SONO ESPRESSE IN MILIMETRI



REV.	DATA	DESCRIZIONE
0	29/04/2022	EMISSIONE PER INTEGRAZIONI SIA
Proprietario 		
Progettista 		
DISEGNO IM-MASC-10		
REVISIONE 0		
COMMESSA NR/20047/R-L01		
COD. TEC. ---		
SCALA 1:200		
FOGLIO 2 di 3		

METANODOTTO SANSEPOLCRO - FOLIGNO
 DN 400 (16") - DP 75 bar
 OPERE CONNESSE

MASCHERAMENTO IMPIANTO PUNTO DI INTERCETTAZIONE DI DER. IMPORTANTE (P.I.D.I.) Km 50+379 Loc. Scarseto



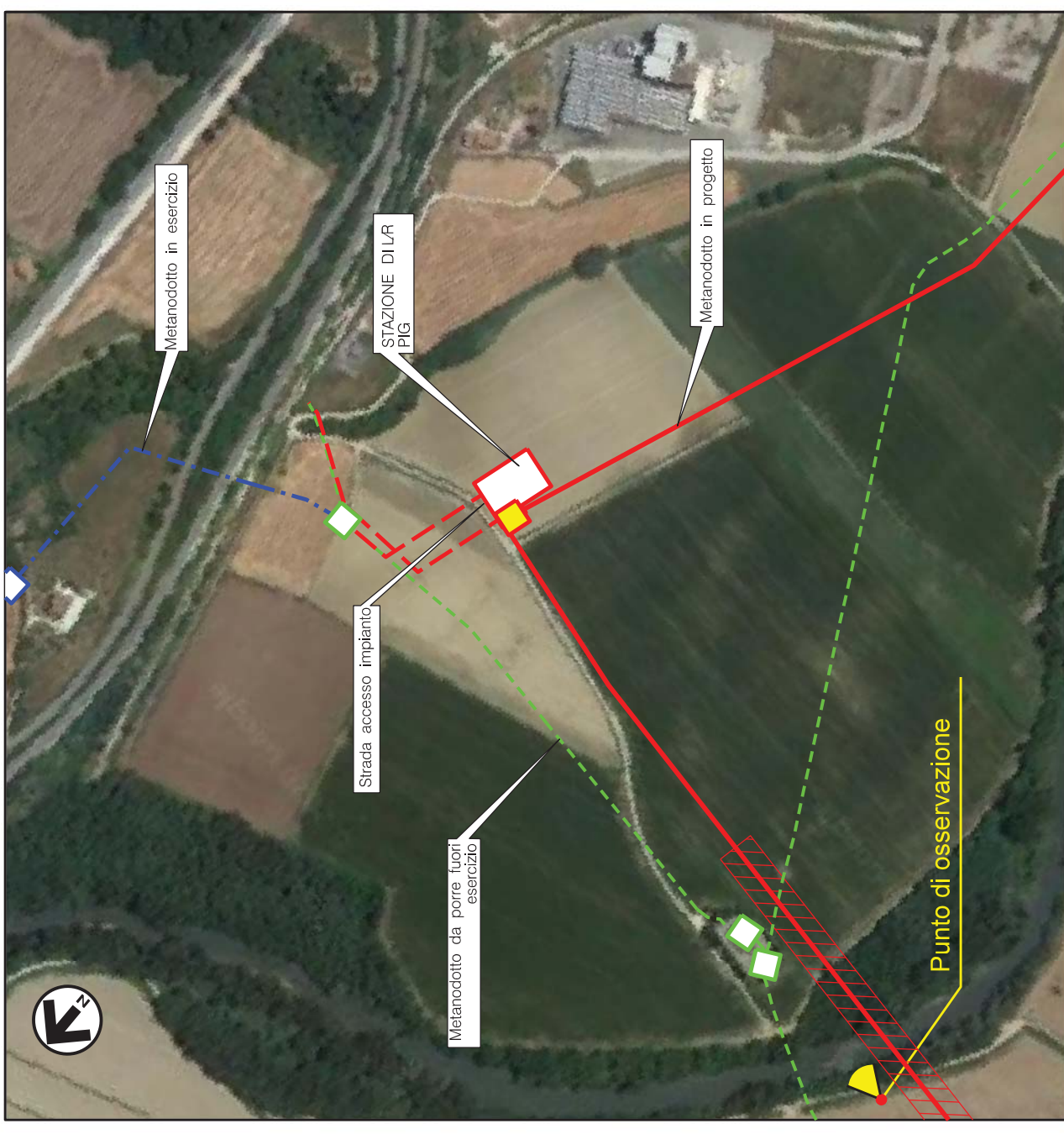
VISTA 1: Stato di fatto



VISTA2: Stato di progetto





VISTA 3: Stato di progetto con mascheramento



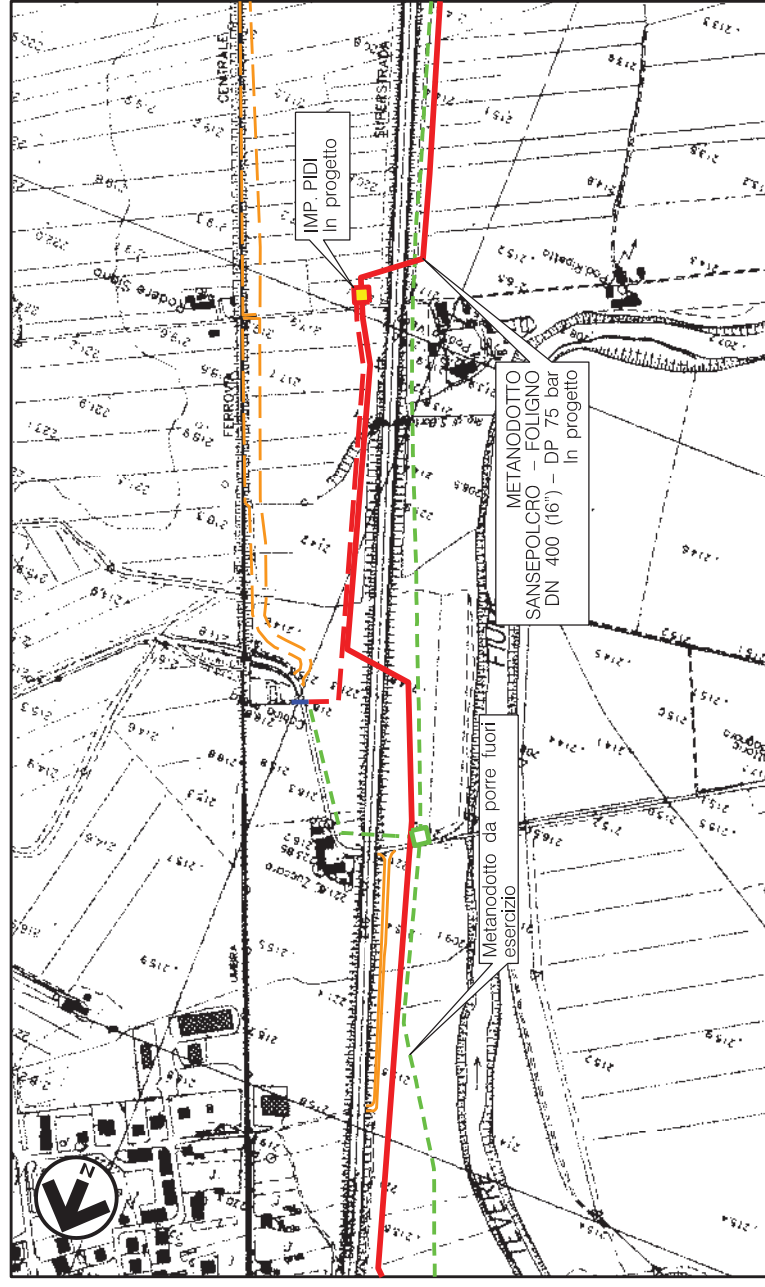
VISTA 4: Foto aerea con evidenziata l'area di intervento

DISEGNI DI RIFERIMENTO
PUNTO DI INTERCETTAZIONE DI DER. IMPORTANTE (P.I.D.I.)

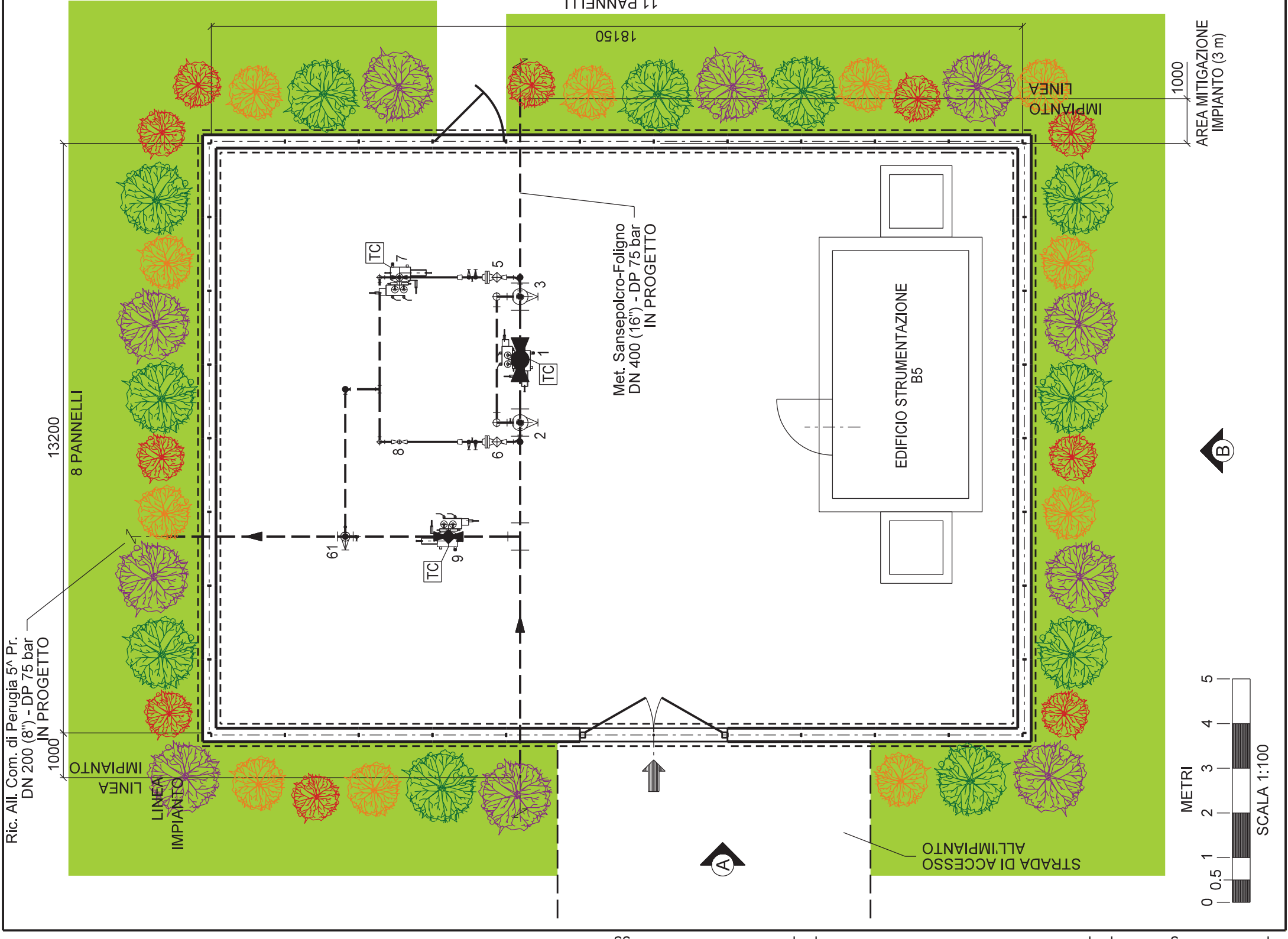
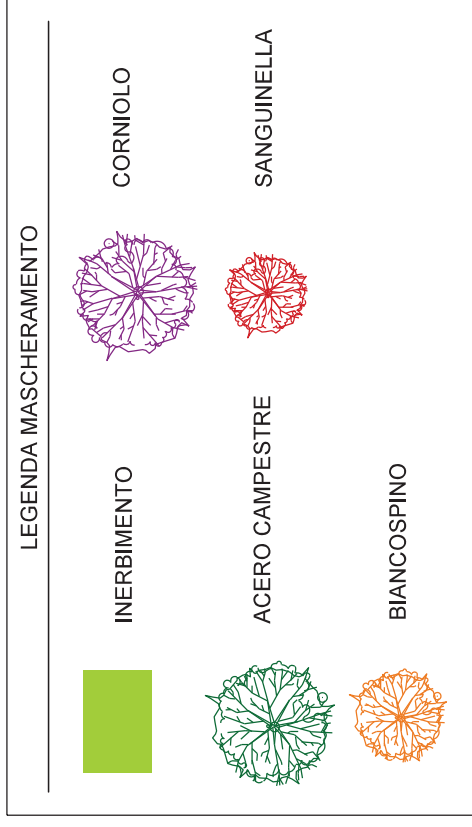
N.
ST-I-10

0	29/04/2022	EMISSIONE PER INTEGRAZIONI SIA								
REV.	DATA	DESCRIZIONE								
Proprietario  Progettista 			DISEGNO IM-MASC-10							
METANODOTTO SANSEPOLCRO - FOLIGNO DN 400 (16") - DP 75 bar OPERE CONNESSE			REVISIONE 0 COMMESSA NR/20047/R-L01 COD. TEC. --- SCALA ---							
MASCHERAMENTO IMPIANTO PUNTO DI INTERCETTAZIONE DI DER. IMPORTANTE (P.I.D.I.) Km 50+379 Loc. Scarseto			FOGLIO 3 di 3							

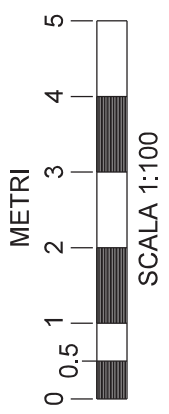
DISEGNI DI RIFERIMENTO		N.
PUNTO DI INTERCETTAZIONE DI DERIVAZIONE IMPORTANTE (P.I.D.I.)		ST-I-11



Comune di Perugia - CTR n. 300140
STRALCIO PLANIMETRICO 1:10000



Ric. All. Com. di Perugia 5^a Pr.
DN 200 (8") - DP 75 bar
IN PROGETTO



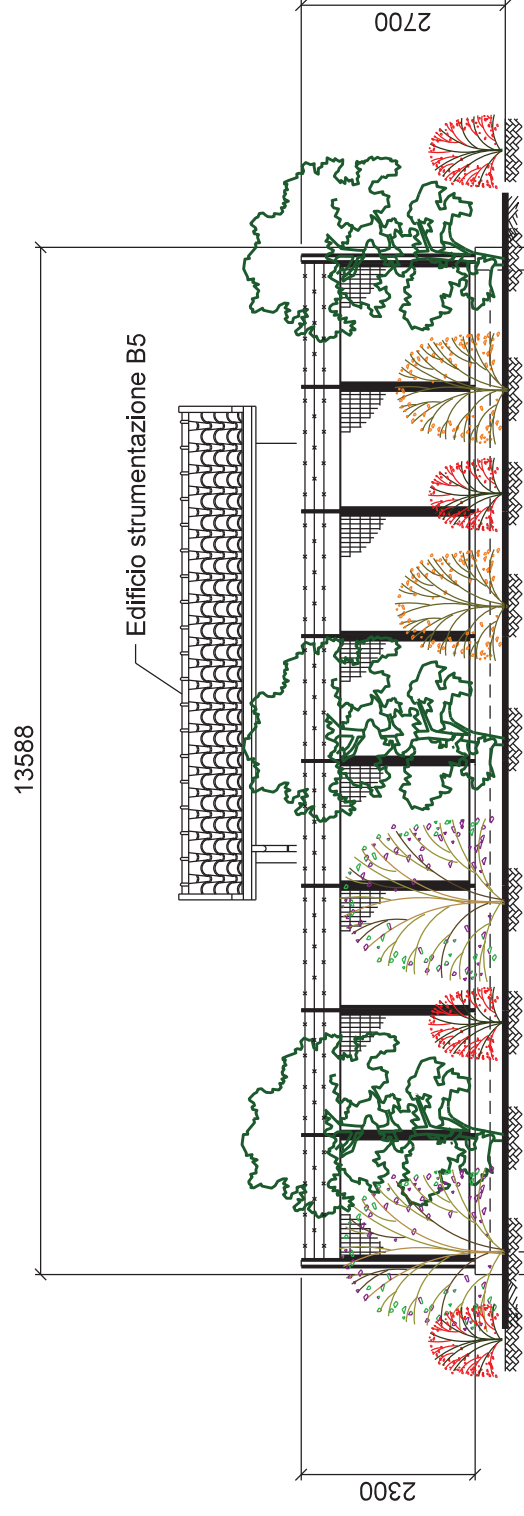
0	30/09/2021	EMISSIONE	LUNADEI	BATTISTI	LUMINARI
REV.	DATA	DESCRIZIONE	DISEGN.	CONTR.	APPROV.
Proprietario		Progettista	DISEGNO		
snam		COMIS	IM-MASC-11		
		REVISIONE			0
		COMMESSA			NR/20047/R-L01
		COD. TEC.			---
		SCALA			1:100
		FOGLIO			1 di 3

METANODOTTO SANSEPOLCRO - FOLIGNO
DN 400 (16") - DP 75 bar

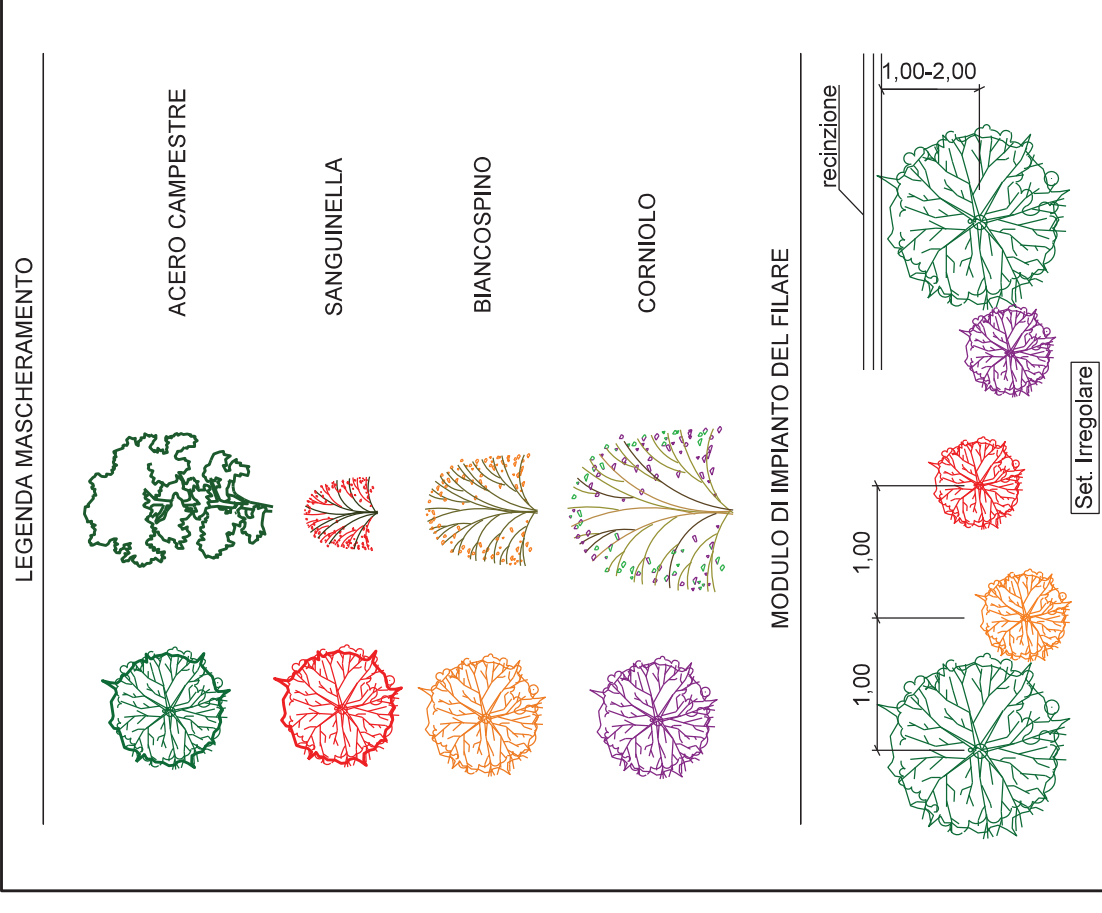
MASCHERAMENTO IMPIANTO
P.I.D.I. Loc. Zuccaro km 59+108



PROSPETTO A



PROSPETTO B




NOTE:
 - LA POSIZIONE DEGLI ARBUSTI HA IL SOLO SCOPO DI RAPPRESENTARE LA TIPOLOGIA DI ESSENZE DA PIANTUMARE.
 - METTERE A DIMORA LE PIANTE COME RIPORTATO IN PLANIMETRIA
 - UTILIZZARE PIANTE ARBOREE H. 1,25 - 1,50 m
 - UTILIZZARE PIANTE ARBUSTIVE H. 0,80 - 1,0 m
 - LE MISURE SONO ESPRESSE IN MILLIMETRI



0	30/09/2021	EMISSIONE					
REV.	DATA						
Proprietario		snam		DESCRIZIONE			
Progettista		COMIS		IM-MASC-11			
DISEGNO		DISEGN.		CONTR.		APPROV.	
LUNADEI		BATTISTI		LUMINARI			
REVISIONE				0			
COMMESSA				NR/20047/R-L01			
COD. TEC.				---			
SCALA				1:100			
FOGLIO				2 di 3			

METANODOTTO SANSEPOLCRO - FOLIGNO
 DN 400 (16") - DP 75 bar

MASCHERAMENTO IMPIANTO
 P.I.D.I. Loc. Zuccaro km 59+108



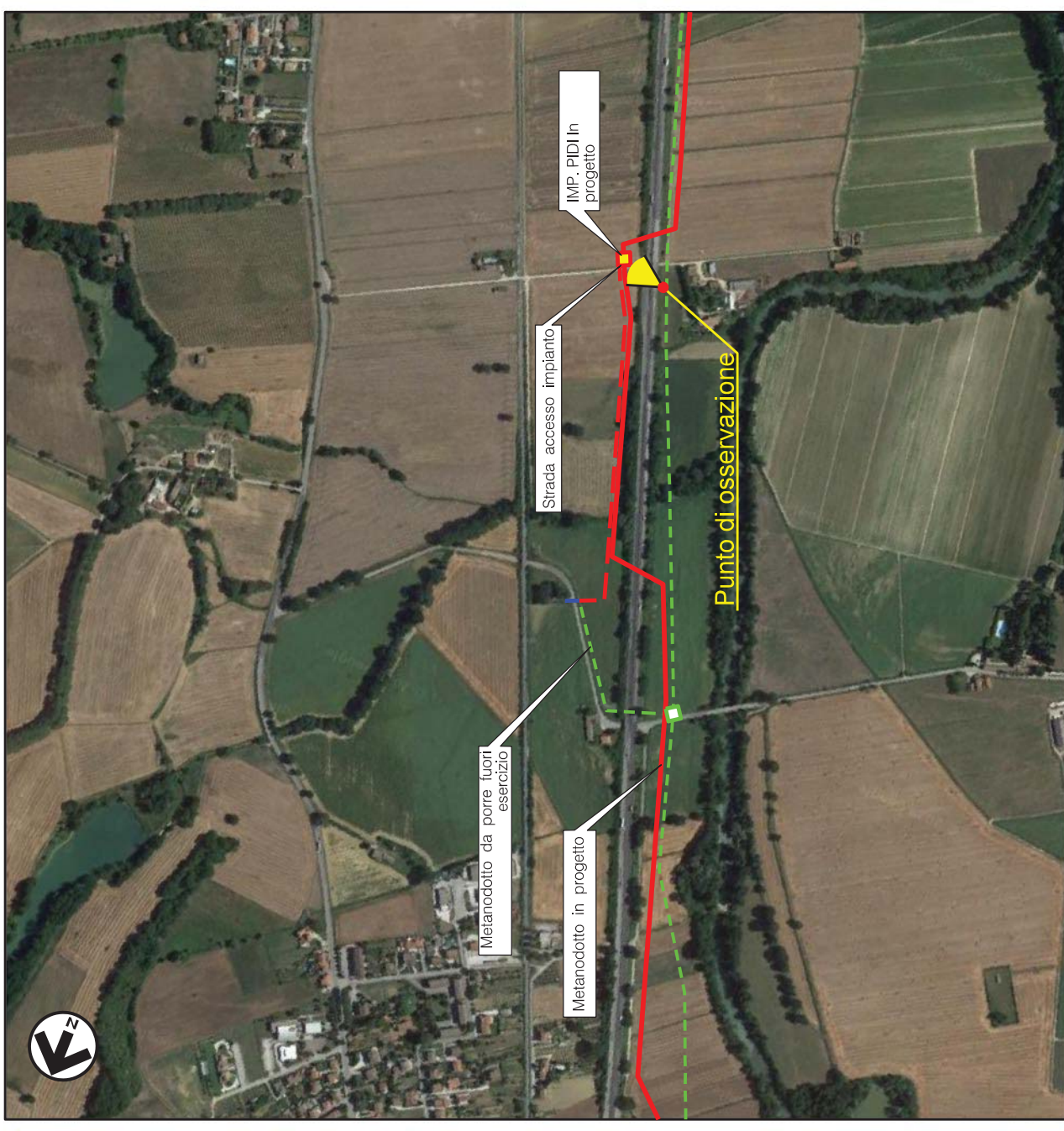
VISTA 1: Stato di fatto



VISTA 2: Stato di progetto





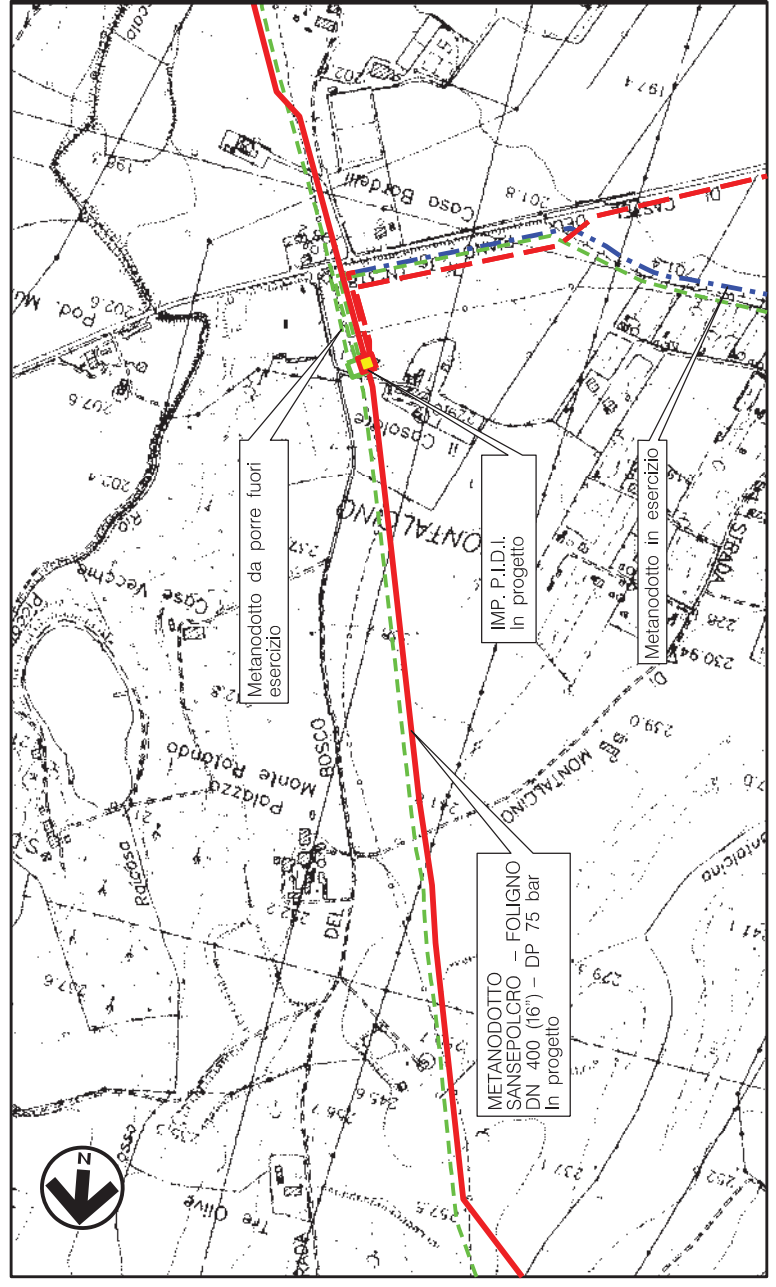
VISTA 3: Stato di progetto con mascheramento



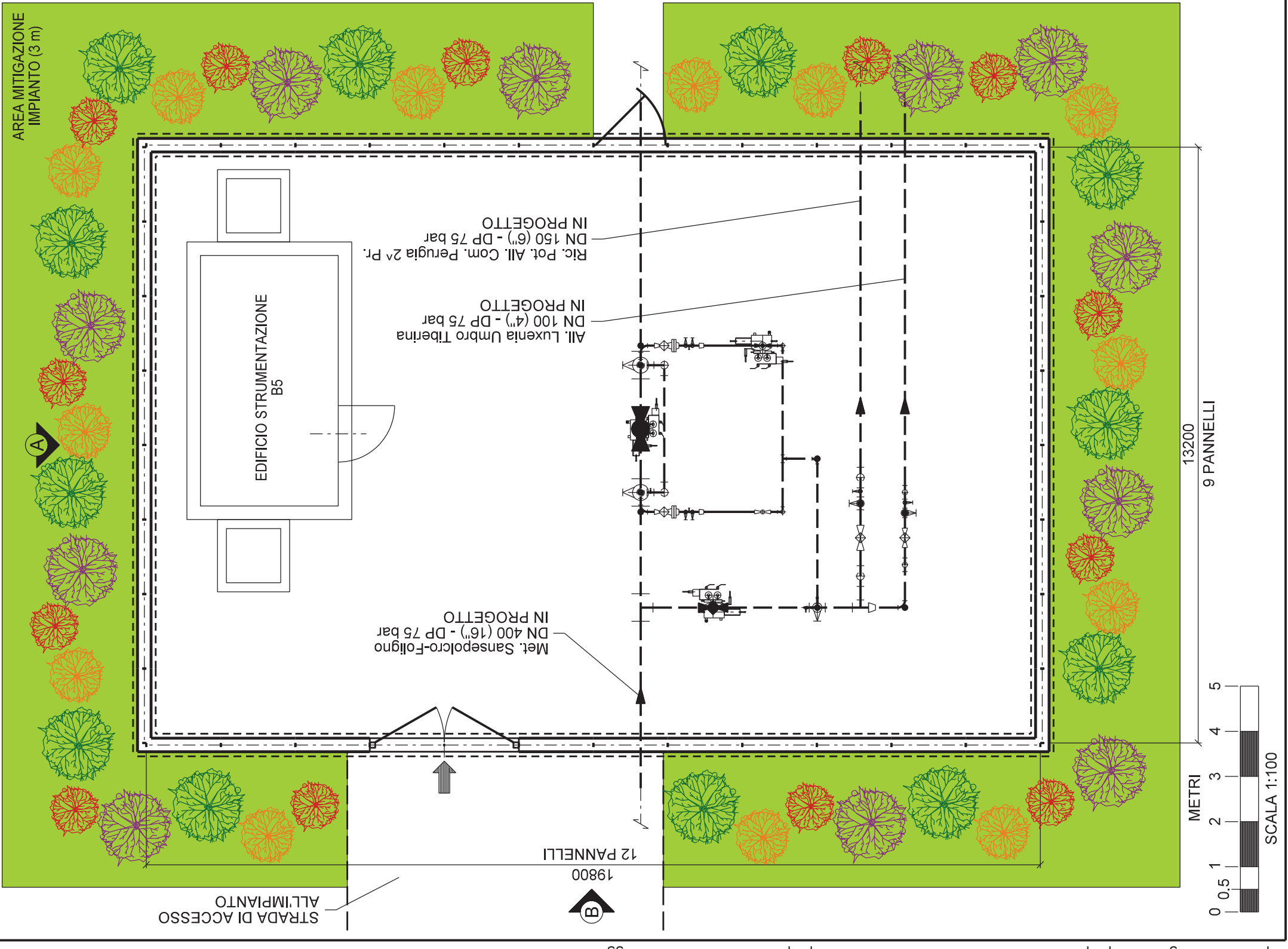
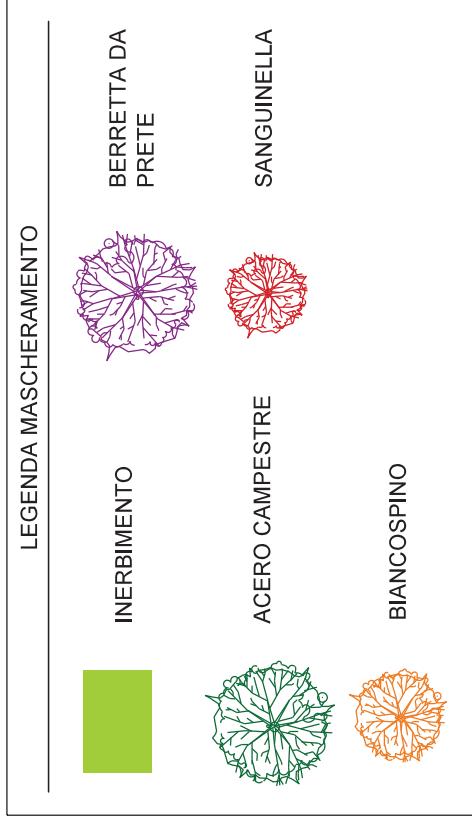
VISTA 4: Foto aerea con evidenziata l'area di intervento



DISEGNI DI RIFERIMENTO		N.
PUNTO DI INTERCETTAZIONE DI DERIVAZIONE IMPORTANTE (P.I.D.I.)		ST-I-11

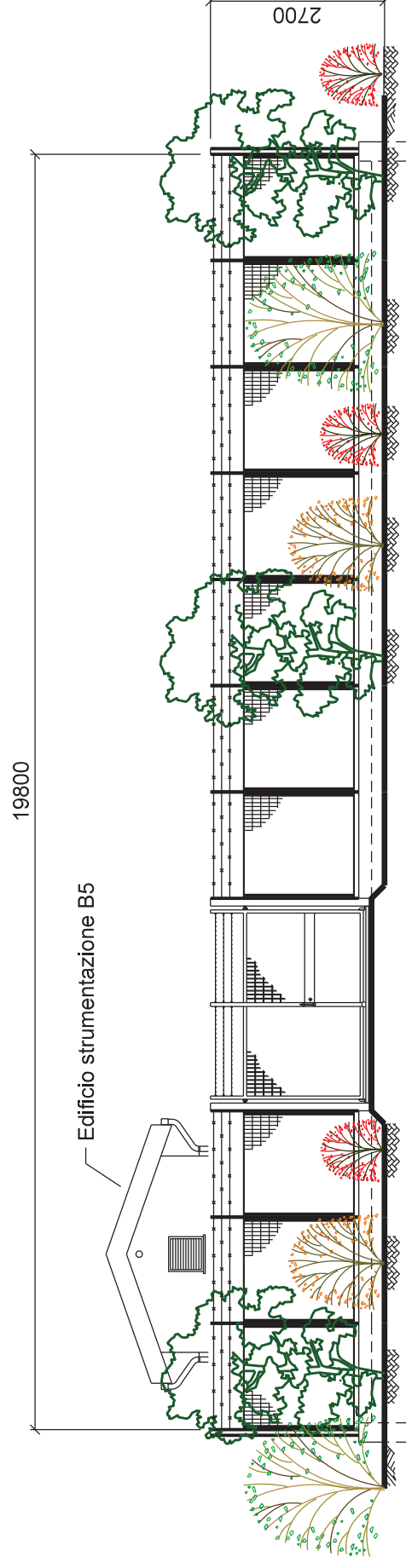
0	30/09/2021	EMISSIONE			
REV.	DATA	DESCRIZIONE	LUNADEI	BATTISTI	LUMINARI
Proprietario		Progettista	DISEGN.	CONTR.	APPROV.
		 	DISEGNO IM-MASC-11		
METANODOTTO SANSEPOLCRO - FOLIGNO DN 400 (16") - DP 75 bar			REVISIONE	0	
			COMMESSA	NR/20047/R-L01	
			COD. TEC.	---	
			SCALA	---	
MASCHERAMENTO IMPIANTO P.I.D.I. Loc. Zuccaro km 59+108			FOGLIO	3 di 3	



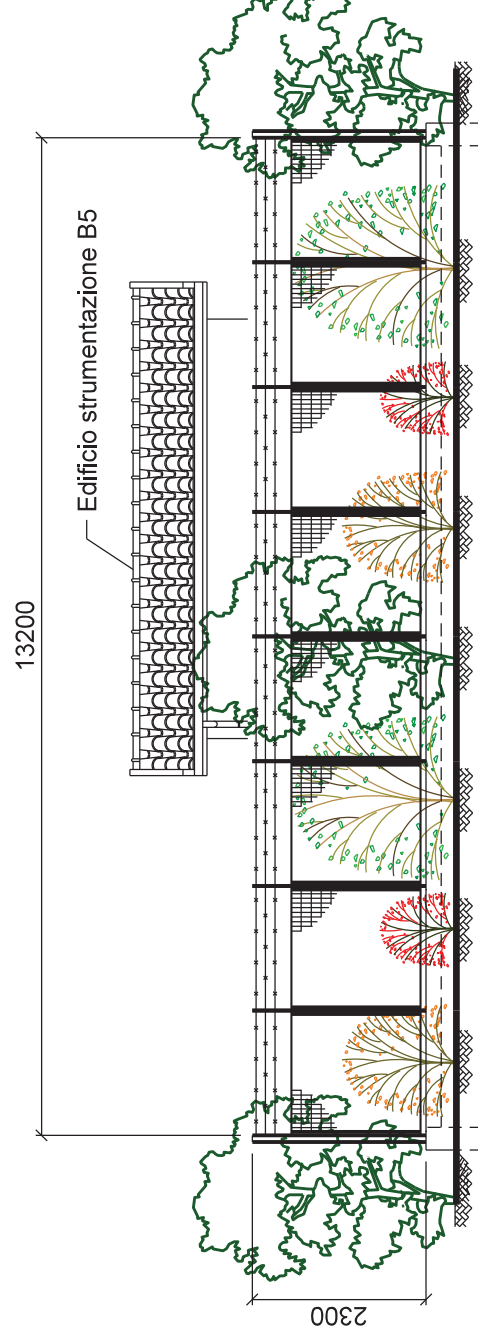
Comune di PERUGIA - CTR n. 311060
 STRALCIO PLANIMETRICO 1:10000



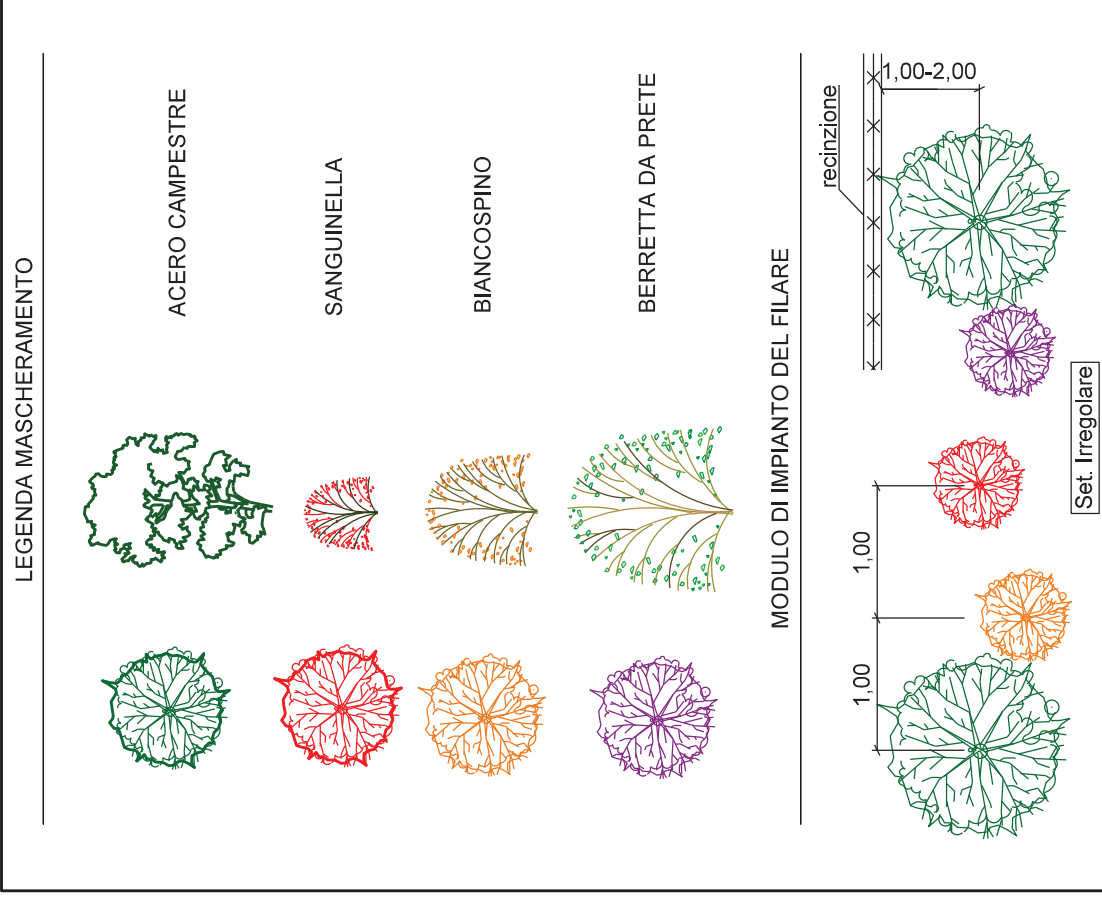
REV.	DATA	EMISSIONE	DESCRIZIONE
0	30/09/2021		Proprietario  Progettista 
SPERANDINI	BATTISTI	LUMINARI	
DISEGN.	CONTR.	APPROV.	
DISEGNO IM-MASC-13			
REVISIONE 0			
COMMITTEA NR/20047/R-L01 COD. TEC. ---			
SCALA 1:100			
FOGLIO 1 di 3			
METANODOTTO SANSEPOLCRO - FOLIGNO DN 400 (16") - DP 75 bar MASCHERAMENTO IMPIANTO (P.I.D.I.) Loc. Montalcino km 70+588			



PROSPETTO A



PROSPETTO B



NOTE:

- LA POSIZIONE DEGLI ARBUSTI HA IL SOLO SCOPO DI RAPPRESENTARE LA TIPOLOGIA DI ESSENZE DA PIANTUMARE
- METTERE A DIMORA LE PIANTE COME RIPORTATO IN PLANIMETRIA
- UTILIZZARE PIANTE ARBOREE H. 1,25 - 1,50 m
- UTILIZZARE PIANTE ARBUSTIVE H. 0,80 - 1,0 m
- LE MISURE SONO ESPRESSE IN MILIMETRI



0	30/09/2021	EMISSIONE					
REV.	DATA						
Proprietario		snam		DESCRIZIONE			
Progettista		COMIS		DISEGNO			
				IM-MASC-13			
				REVISIONE			
				0			
				COMMESSA			
				NR/20047/R-L01			
				COD. TEC.			

				SCALA			
				1:100			
				FOGLIO			
				2 di 3			


METANODOTTO SANSEPOLCRO - FOLIGNO
DN 400 (16") - DP 75 bar

MASCHERAMENTO IMPIANTO
(P.I.D.I.) Loc. Montalcino km 70+588

DISEGNI DI RIFERIMENTO		N.
PUNTO DI INTERCETTAZIONE IMPORTANTE P.I.D.I.		ST-I-13



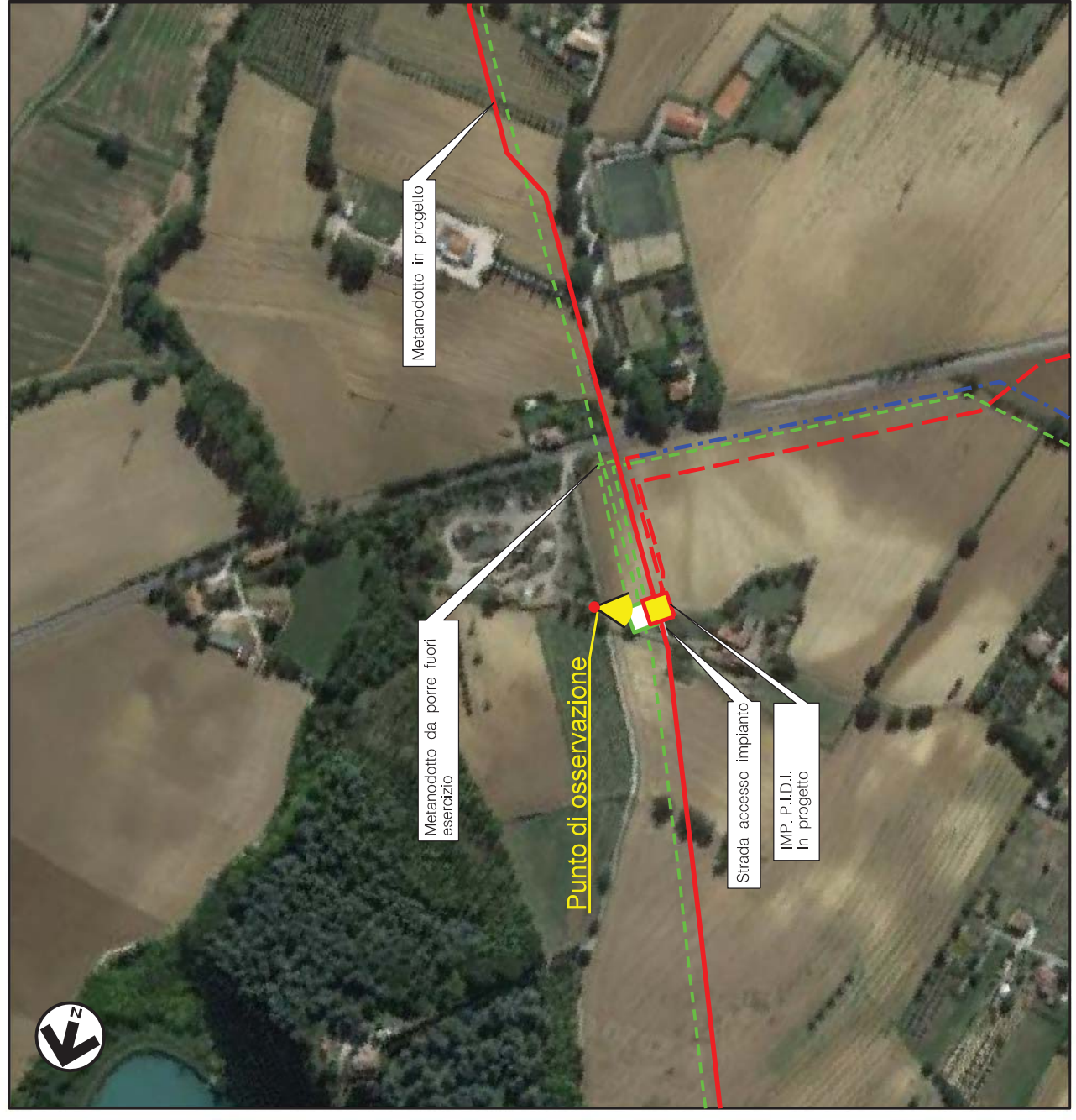
VISTA 1: Stato di fatto





VISTA2: Stato di progetto

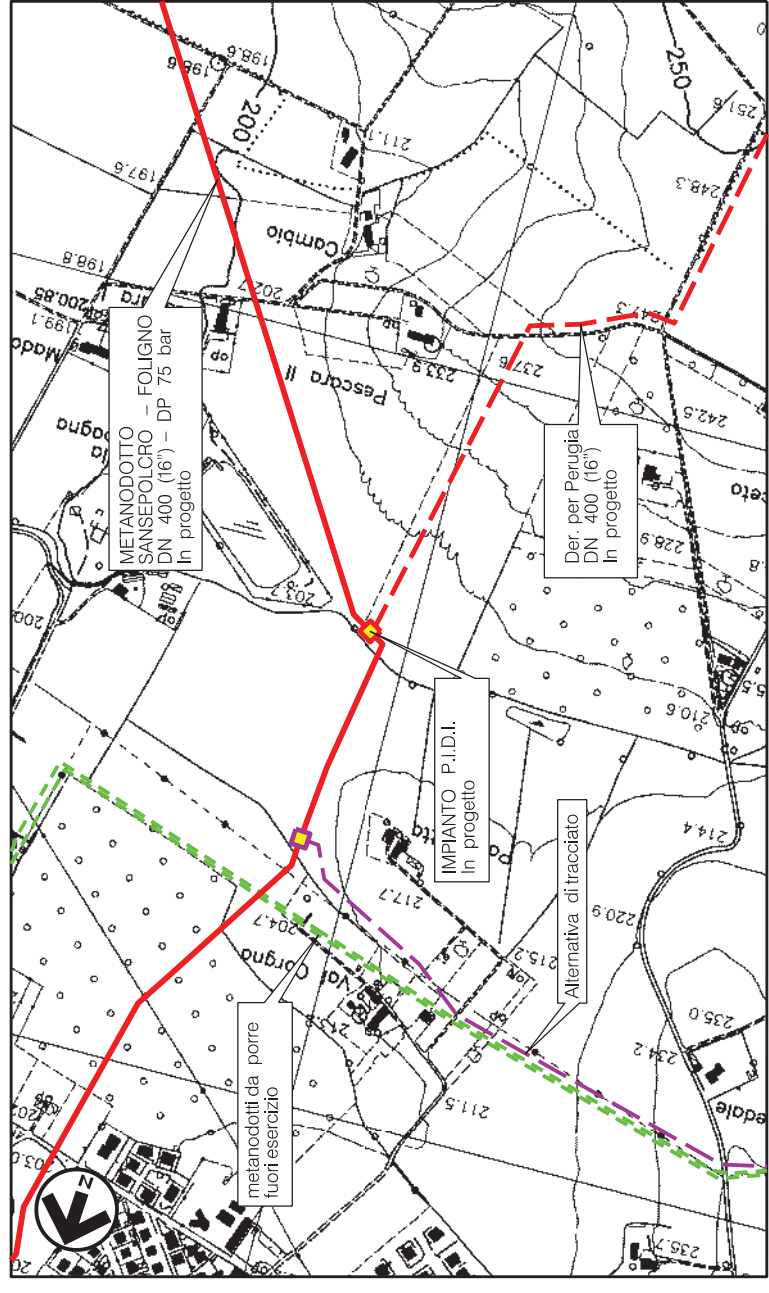


VISTA 3: Stato di progetto con mascheramento

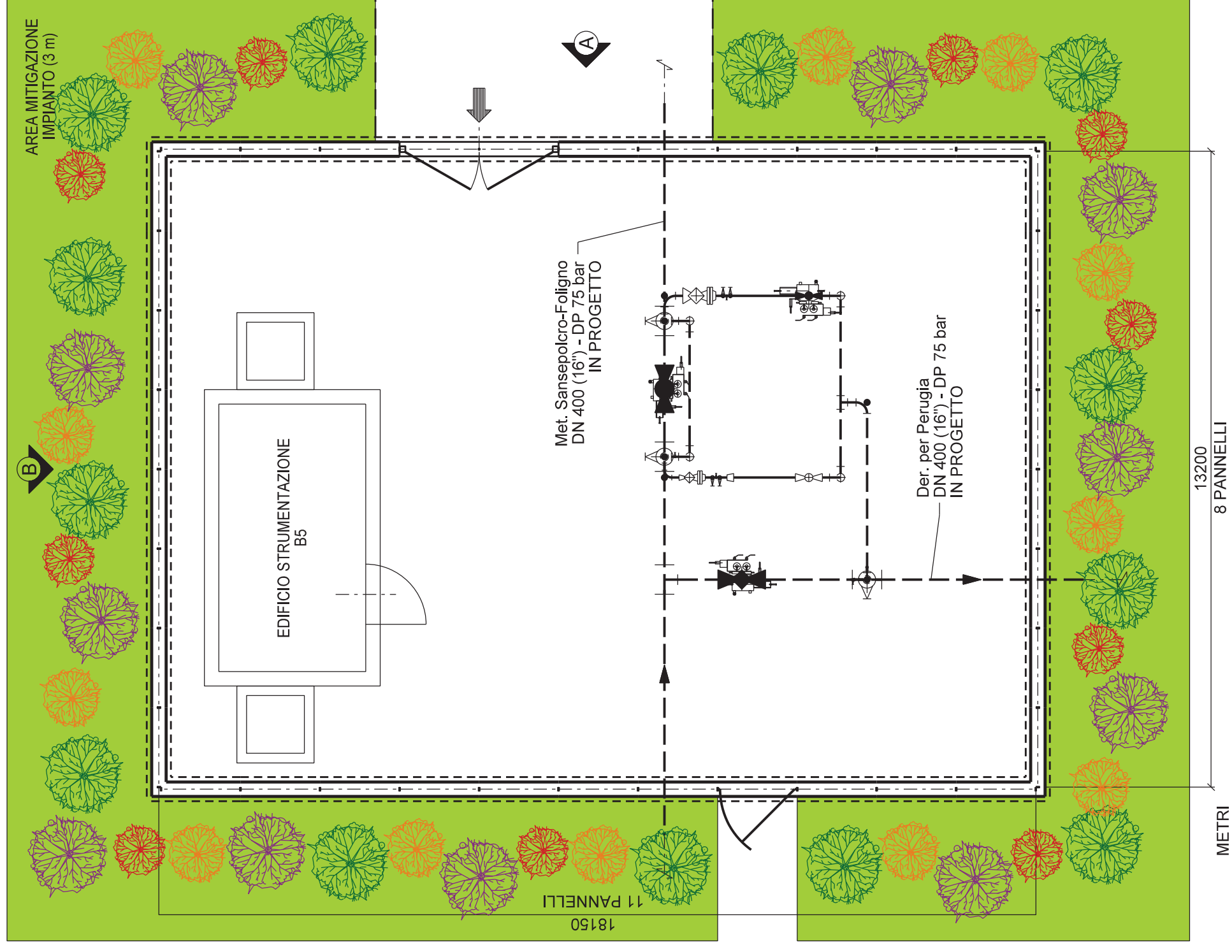
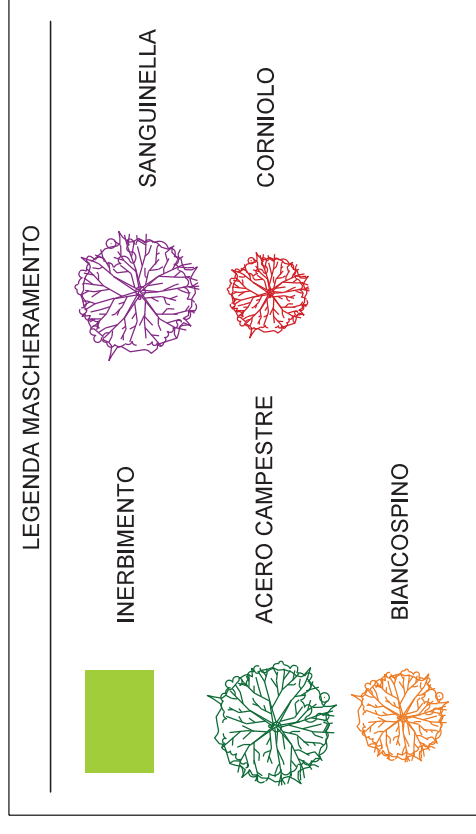


VISTA 4: Foto aerea con evidenziata l'area di intervento

0	30/09/2021	EMISSIONE	DESCRIZIONE		
REV.	DATA		Progettista		
Proprietario			 		
SPERANDINI	BATTISTI	LUMINARI	DISEGNO		
DISEGN.	CONTR.	APPROV.	IM-MASC-13		
REVISIONE			0		
COMMESSA			NR/20047/R-L01		
COD. TEC.			---		
SCALA			---		
FOGLIO			3 di 3		
<p>MASCHERAMENTO IMPIANTO (P.I.D.I.) Loc. Montalcino km 70+588</p> <p>METANODOTTO SANSEPOLCRO - FOLIGNO DN 400 (16") - DP 75 bar</p>					

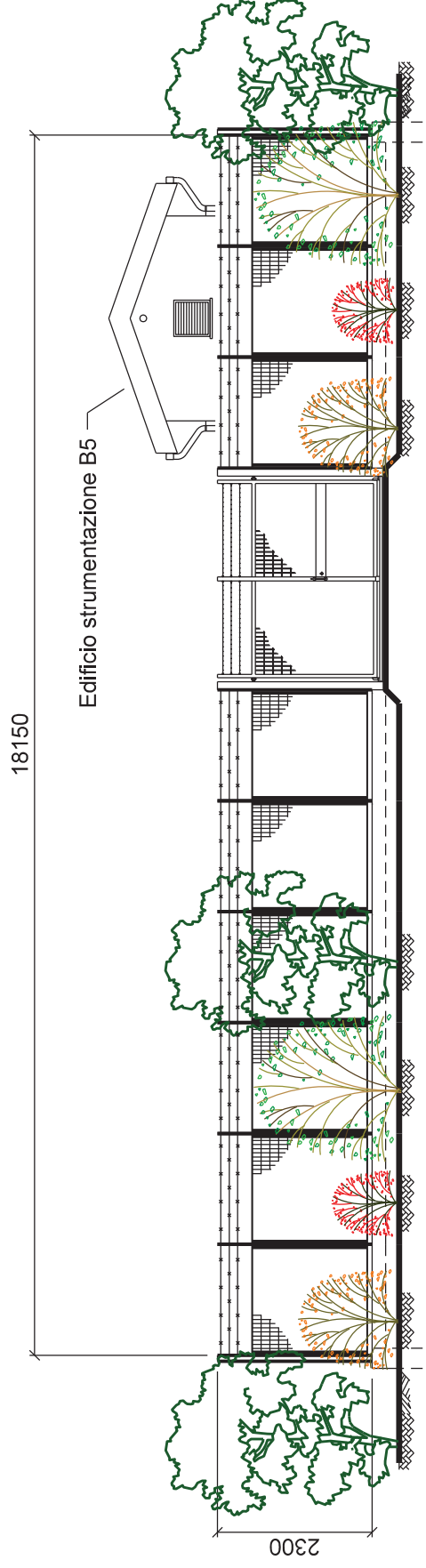


Comune di PERUGIA - CTR n. 311100
 STRALCIO PLANIMETRICO 1:10000

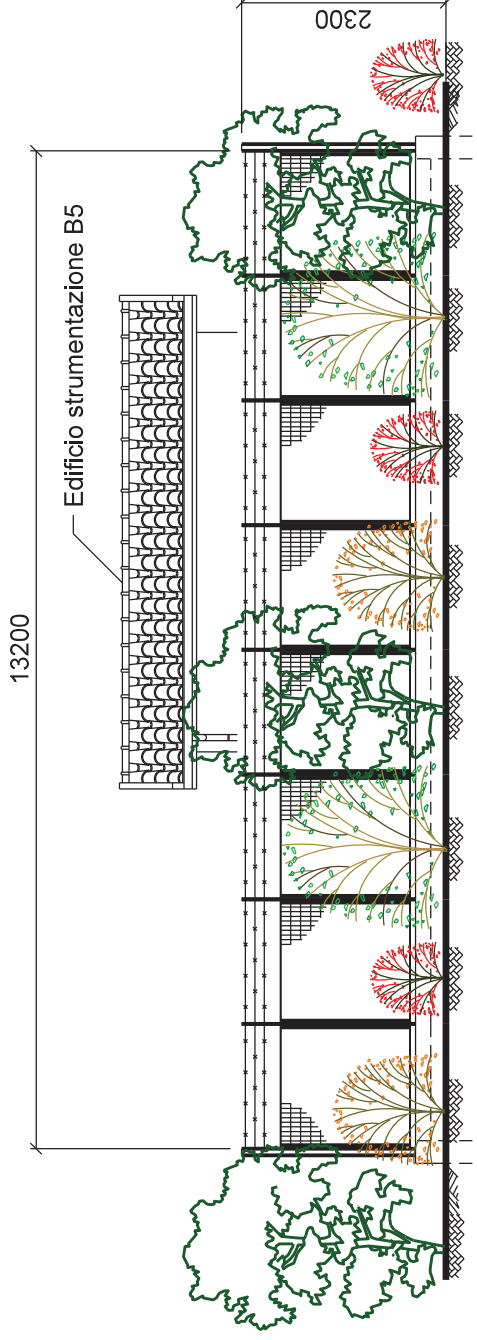


0	30/09/2021	EMISSIONE	DESCRIZIONE	Proprietario	snam	Progettista	COMIS	IM-MASC-16	REVISIONE	0
									COMMESSA	NR/20047/R-L01
									COD. TEC.	---
									SCALA	1:100
									FOGLIO	1 di 3

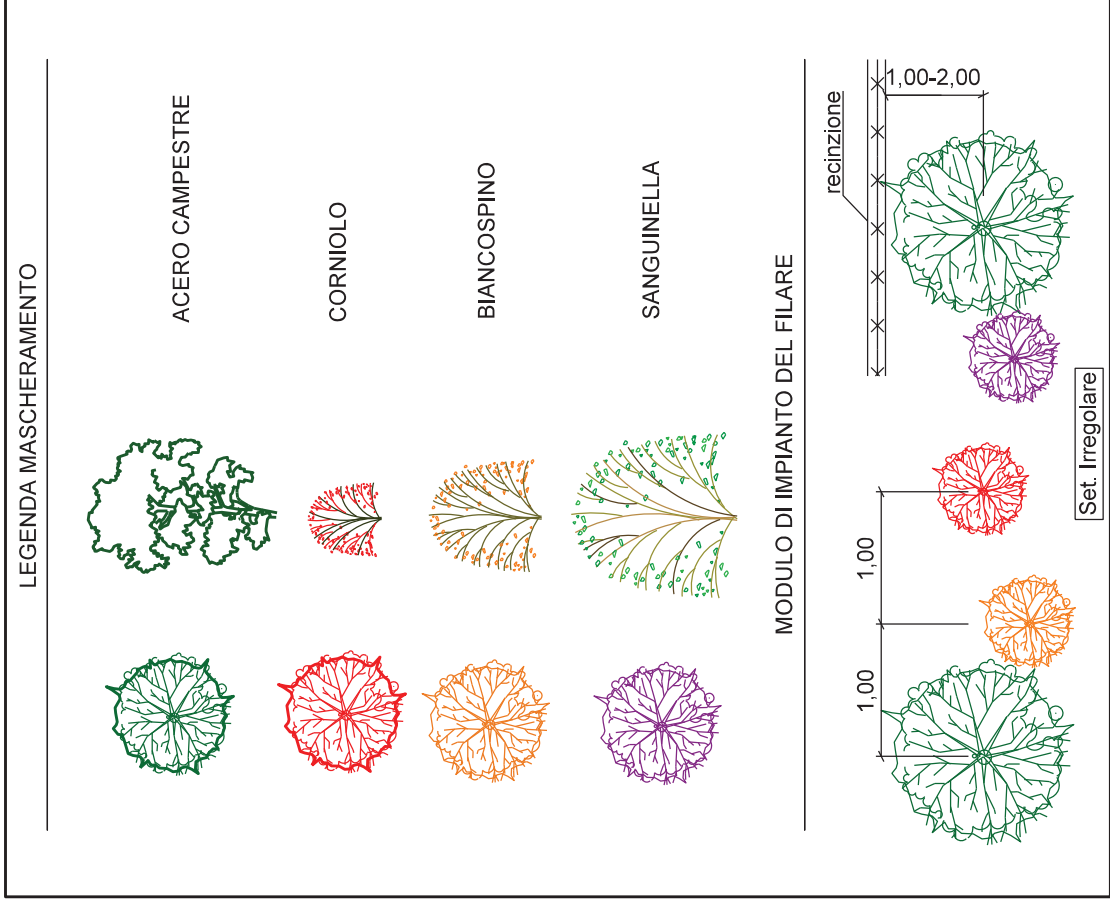
METANODOTTO SANSEPOLCRO - FOLIGNO
DN 400 (16") - DP 75 bar
MASCHERAMENTO IMPIANTO
 (P.I.D.I.) Loc. Val Corgna km 76+260




PROSPETTO A





PROSPETTO B



NOTE:
 - LA POSIZIONE DEGLI ARBUSTI HA IL SOLO SCOPO DI RAPPRESENTARE LA TIPOLOGIA DI ESSENZE DA PIANTUMARE.
 - METTERE A DIMORA LE PIANTE COME RIPORTATO IN PLANIMETRIA
 - UTILIZZARE PIANTE ARBOREE H. 1,25 - 1,50 m
 - UTILIZZARE PIANTE ARBUSTIVE H. 0,80 - 1,0 m
 - LE MISURE SONO ESPRESSE IN MILIMETRI



0	30/09/2021	EMISSIONE					
REV.	DATA	DESCRIZIONE	Proprietario  Progettista  consulenza materiali - impianti - salature progettazione-direzione lavori				
DISEGNO			IM-MASC-16				
REVISIONE			0				
COMMESSA			NR/20047/R-L01				
COD. TEC.			---				
SCALA			1:100				
FOGLIO			2 di 3				
METANODOTTO SANSEPOLCRO - FOLIGNO DN 400 (16") - DP 75 bar			MASCHERAMENTO IMPIANTO (P.I.D.I.) Loc. Val Corgna km 76+260				



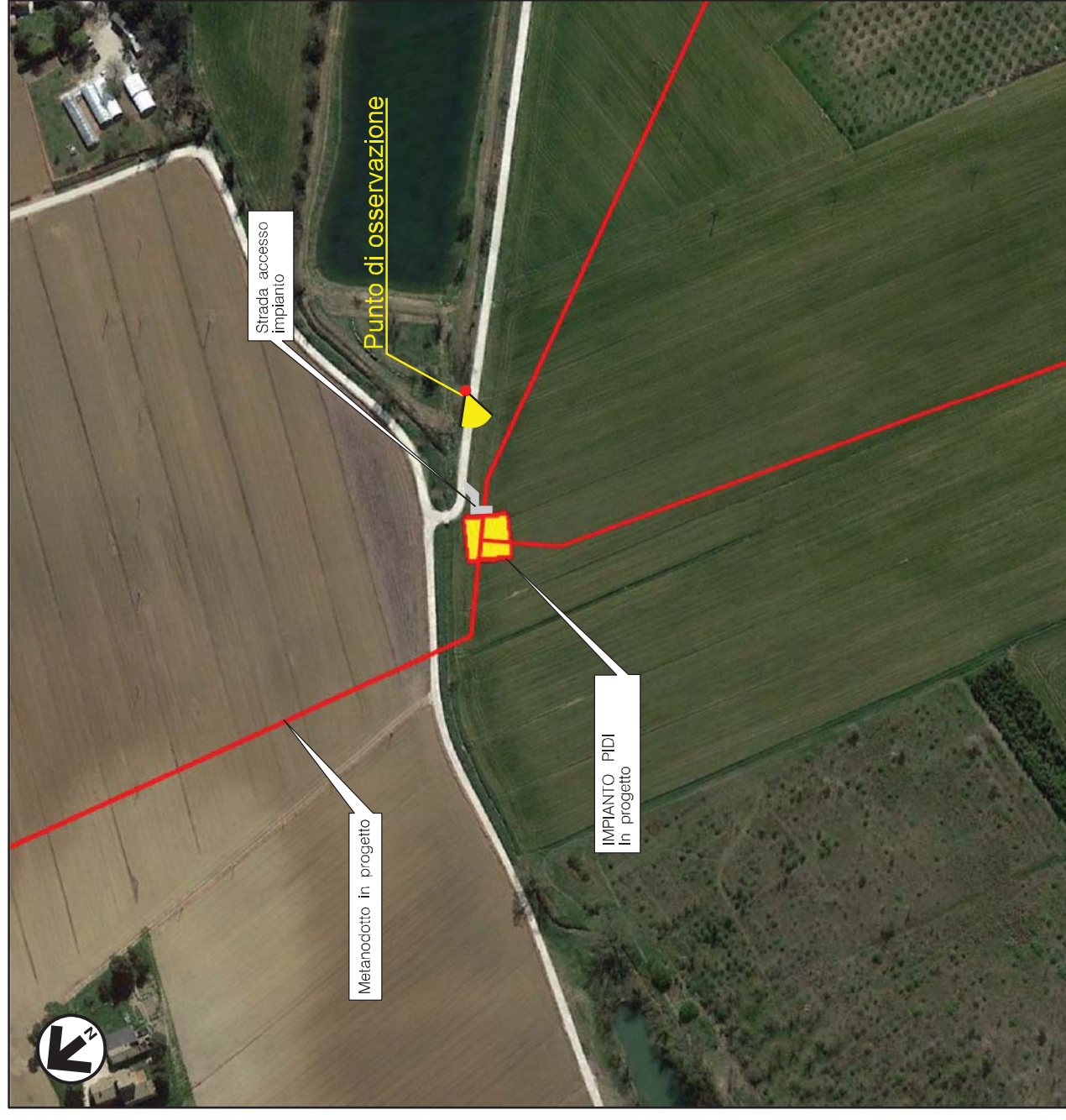
VISTA 1: Stato di fatto





VISTA 2: Stato di progetto



VISTA 3: Stato di progetto con mascheramento



VISTA 4: Foto aerea con evidenziata l'area di intervento

0	30/09/2021	EMISSIONE			SPERANDINI	BATTISTI	LUMINARI
REV.	DATA	DESCRIZIONE			DISEGN.	CONTR.	APPROV.
Proprietario		Progettista		 			
METANODOTTO SANSEPOLCRO - FOLIGNO DN 400 (16") - DP 75 bar							
				REVISIONE 0			
				COMMESSA NR/20047/R-L01			
				COD. TEC. ---			
				SCALA ---			
				FOGLIO 3 di 3			