







LEGENDA

-  AREE OCCUPAZIONI LAVORI
-  METANODOTTO IN PROGETTO
-  METANODOTTI IN ESERCIZIO
-  METANODOTTI IN DISMISSIONE
-  METANODOTTI IN PROGETTO SU ALTRA OPERA
-  UBICAZIONE PIANTE

PLANIMETRIA 1:2000



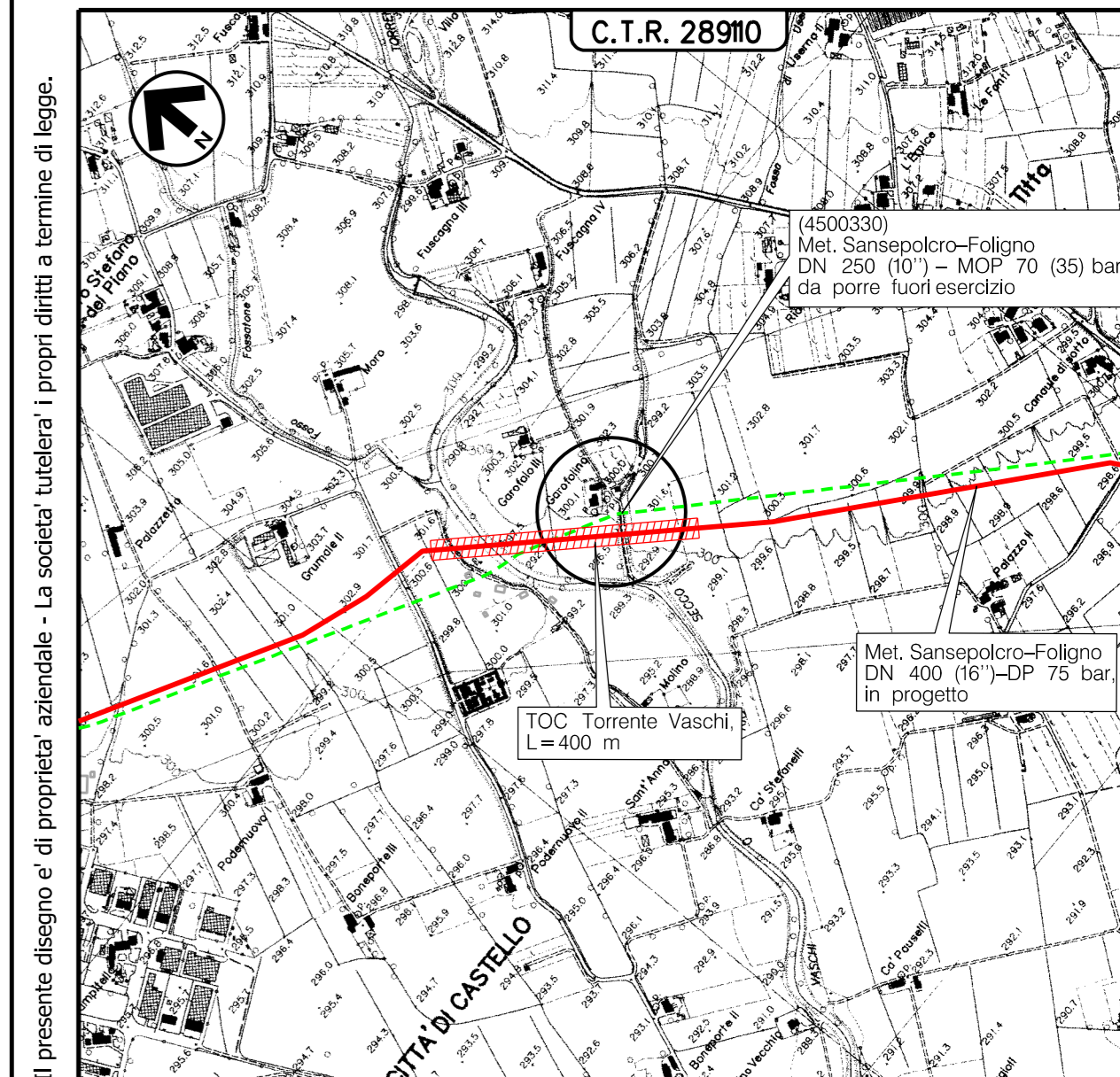
DOCUMENTAZIONE FOTOGRAFICA



FOTO 1 - (P1) Acer Compestre Diametro 18 cm



FOTO 2 - (P2) Prunus Avium Diametro 34 cm



COROGRAFIA Scala 1:10000

Nei Comuni di SAN GIUSTINO e CITTA' DI CASTELLO (PG)

0	30/09/2021	EMISSIONE		TEMPO	LUMINARI	MONTALBANO
Rev.	Data	Descrizione	Disegn.	Contr.	Approv.	
Proprietario		Progettista			Disegno	P-CENS-21
Metanodotto:			Revisione		0	
Sansepolcro - Foligno DN 400 (16'') - DP 75 bar e Opere Connesse			Comm.		NR/20047	
PLANIMETRIA CATASTALE CENSIMENTO PRELIMINARE TAGLIO PIANTE			Cod.tec.			
			Scala		1:2000	