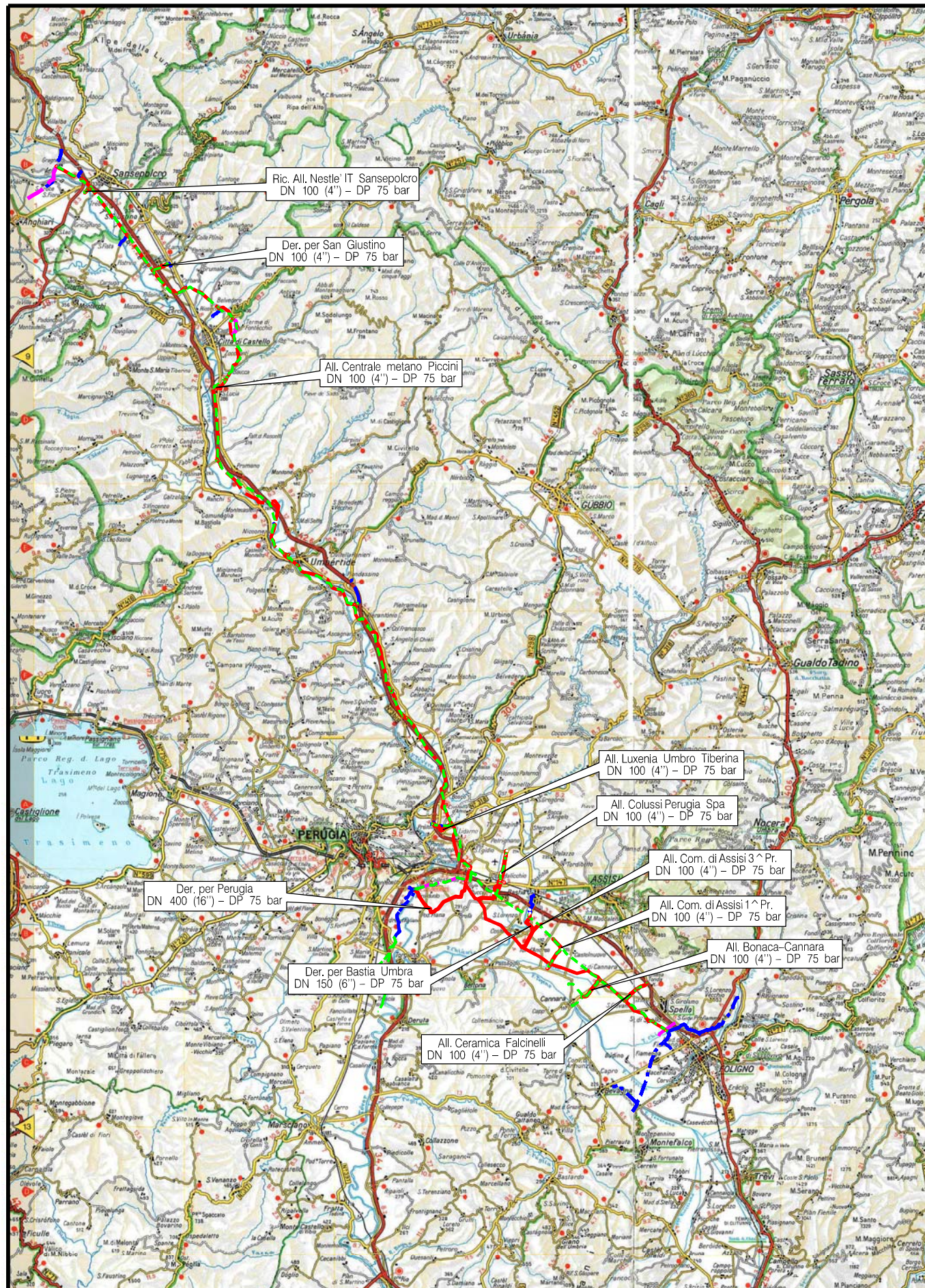


Il presente disegno è di proprietà aziendale - La Società tutelera i propri diritti a termine di legge.



COROGRAFIA Scala 1:400.000

OPERE CONNESSE IN PROGETTO






















- Der. per Perugia DN 400 (16'') – DP 75 bar – Tav. 3-4
- Ric. All. Nestle' IT Sansepolcro DN 100 (4'') – DP 75 bar – Tav. 5
- Der. per San Giustino DN 100 (4'') – DP 75 bar – Tav. 6
- All. Centrale metano Piccini DN 100 (4'') – DP 75 bar – Tav. 7
- All. Luxenia Umbro Tiberina DN 100 (4'') – DP 75 bar – Tav. 8
- All. Colussi SPA DN 100 (4'') – DP 75 bar – Tav. 9-10
- Der. per Bastia Umbra DN 150 (6'') – DP 75 bar – Tav. 11
- All. Com. di Assisi 3^ Pr. DN 100 (4'') – DP 75 bar – Tav. 12
- All. Com. di Assisi 1^ Pr. DN 100 (4'') – DP 75 bar – Tav. 13
- All. Bonaca-Cannara DN 100 (4'') – DP 75 bar – Tav. 14
- All. Ceramica Falcinelli DN 100 (4'') – DP 75 bar – Tav. 15












0	30/09/21	EMISSIONE	MARIONNI	BATTISTI	LUMINARI		
INDICE	DATA	REVISIONI			ELABORATO	VERIFICATO	APPROVATO
Proprietario		Progettista			Dis. PG-TPSZ-002		
					Fg. 1 di 15		
Metanodotto:					Comm. NR/20047		
Sansepolcro – Foligno					INDICE		
DN 400 (16'') – DP 75 bar					0		
opere connesse					Scala 1:10000		
TRACCIATO DI PROGETTO CON SIC E ZPS					Sostituisce il		
					Sostituito dal		

LEGENDA


SIMBOLOGIA CARTOGRAFICA

- | | | | |
|---|---|--|---|
|  | Metanodotto in progetto |  | Altre condotte di terzi |
|  | Metanodotti in esercizio |  | Altri metanodotti in progetto |
|  | Metanodotti da porre fuori esercizio e recuperare |  | Future opere in progetto |
|  | Alternativa di tracciato |  | Gallerie, Tunnel, Mini-Microtunnel, Raise Boring e T.O.C. |
|  | Aree impianti stacco-terminale in progetto |  | Impianti di linea in progetto |
|  | Aree impianti stacco-terminale esistenti |  | Impianti di linea su rete in esercizio |
|  | Piazzola di stoccaggio tubazioni |  | Impianti di linea da porre fuori esercizio e recuperare |
|  | Strada di accesso all'impianto |  | Depositi temporanei |
|  | Adeguamento strade esistenti |  | Strade di accesso provvisorio |
| | |  | Limite sovrapposizione fogli |
| | |  | Integrazioni planimetriche di progetto |
| | |  | Integrazioni planimetriche esistenti |


SIMBOLOGIA MECCANICA

-  Punto di intercettazione di linea (P.I.L.)
-  Punto di intercettazione di derivazione importante (P.I.D.I.)
-  Punto di intercettazione di derivazione semplice con stacco da P.I.L. (P.I.D.S.)
-  Punto di intercettazione e derivazione semplice con stacco da Linea (P.I.D.S.)
-  Punto di intercettazione con discaggio di allacciamento (P.I.D.A.)
-  Punto predisposto per il discaggio di allacciamento (P.P.D.A.)
-  Punto di sezionamento elettrico terminale (P.S.E.T.)
-  Stazione predisposta per lancio e ricevimento PIG
-  Impianto di riduzione/ regolazione della pressione

SIMBOLOGIA TEMATICA



- Siti Rete Natura 2000
-  ZSC – Zone speciali di conservazione
 - IT5210003 – Fiume Tevere tra San Giustino e Pierantonio
 - IT5210077 – Boschi a Farnetto di Collestrada (Perugia)
 - IT5210015 – Valle del Torrente Nese – Monti Acuto – Corona
 - IT5210025 – Ansa degli Ornari (Perugia)

Il presente disegno è di proprietà aziendale - La Società tutela i propri diritti a termine di legge.

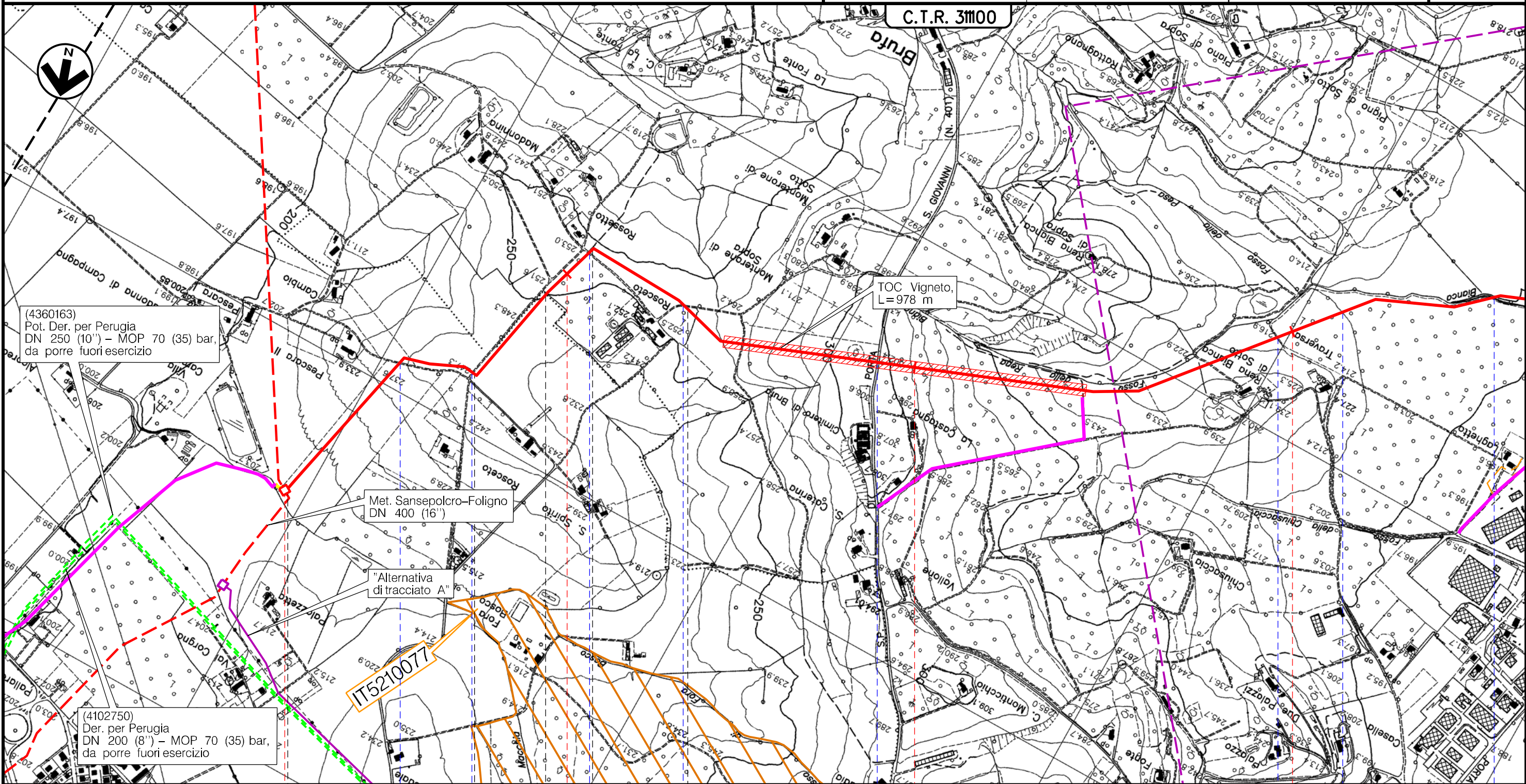
Progressiva chilometrica	N.	
Comuni		
Province		
Impianti	TIPO - N. - PROGR. km	TIPO - PROGR. km
Attraversamenti	TIPOLOGIA ATTRAVERSATA (SS n. **, corso d'acqua, ferrovia, ecc.)	
Strade - Piste - Piazzole tubazioni	ACCESSO IMPIANTI	ADEGUAMENTI STRADE
Fascia di lavoro	ALLARGATA	STRADE PROVVISORIE
Scavabilità terreni	SCIOLTI (T)	ROCCIA TENERA (RT)
Opere di ripristino		ROCCIA DURA (RD)

Metanodotto:

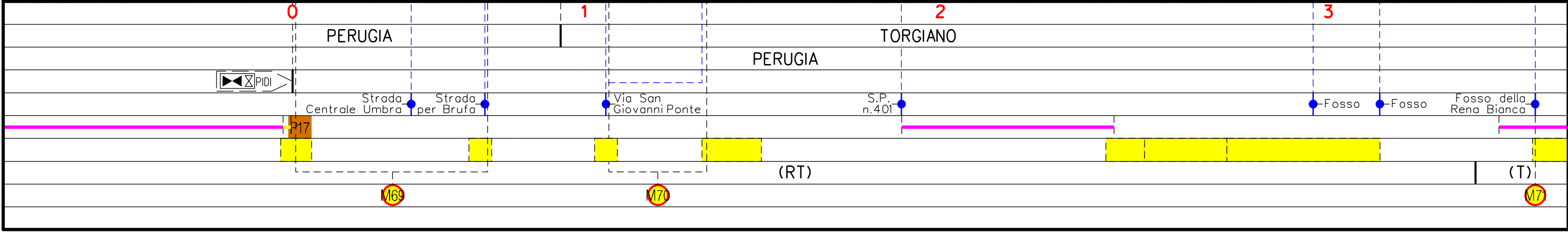
Der. per Perugia
DN 400 (16") - DP 75 bar

0	30/09/21	EMISSIONE	MARIONNI	BATTISTI	LUMINARI	Foglio
INDICE	DATA	REVISIONI	ELABORATO	VERIFICATO	APPROVATO	3
Proprietario	Progettista		Dis.		Comm.	di 15
			PG-TPSZ-002		NR/20047/R-L02	Scala
						1:10000

TRACCIATO DI PROGETTO CON SIC E ZPS



Il presente disegno è di proprietà aziendale - La Società tutelera i propri diritti a termine di legge.

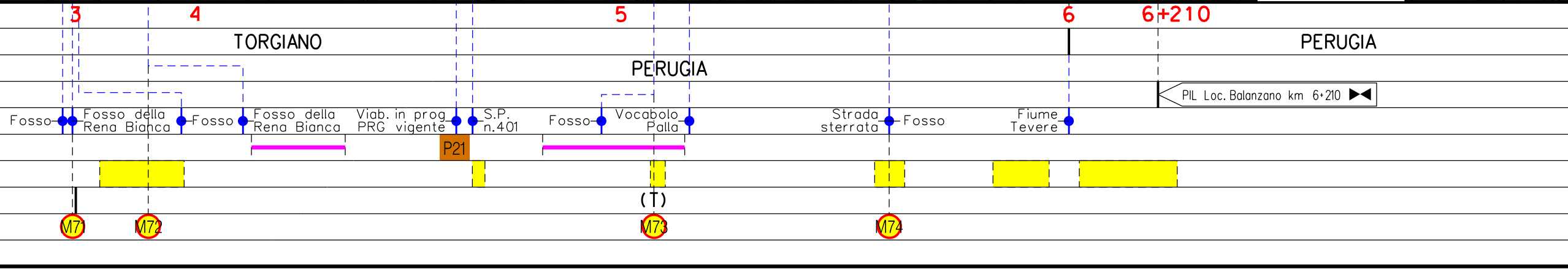
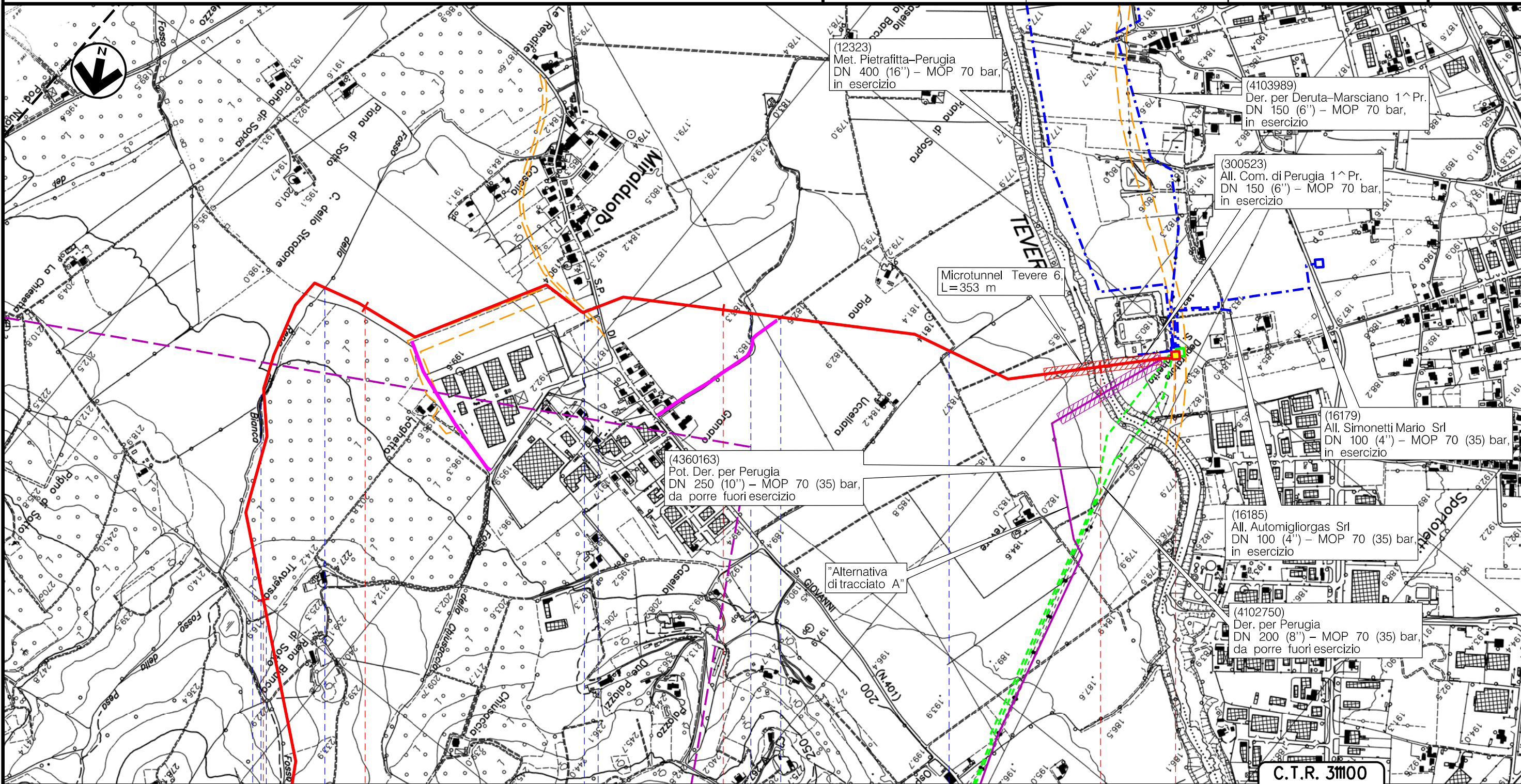


Metanodotto:

Der. per Perugia
DN 400 (16'') – DP 75 bar

0	30/09/21	EMISSIONE	MARIONI	BATTISTI	LUMINARI	Foglio
INDICE	DATA	REVISIONI	ELABORATO	VERIFICATO	APPROVATO	4
Proprietario	Progettista		Dis.		Comm.	di 15
			PG-TPSZ-002		NR/20047/R-L02	Scala
						1:10000

TRACCIATO DI PROGETTO CON SIC E ZPS



Il presente disegno è di proprietà aziendale - La Società tutelerà i propri diritti a termine di legge.

Metanodotto:

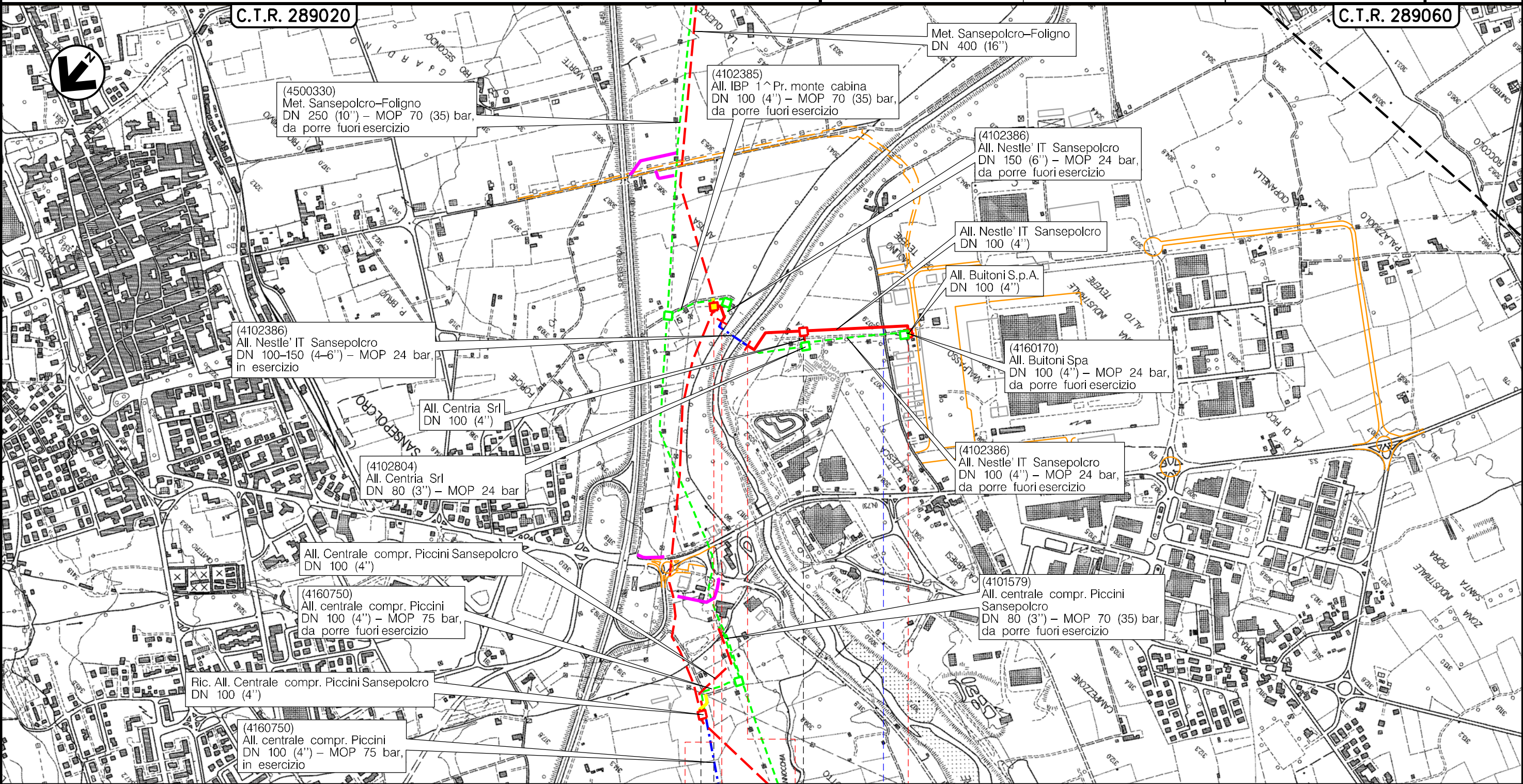
Ric. All. Nestle' IT Sansepolcro
DN 100 (4'') - DP 75 bar

TRACCIATO DI PROGETTO CON SIC E ZPS

0	30/09/21	EMISSIONE	MARIONNI	BATTISTI	LUMINARI	Foglio
INDICE	DATA	REVISIONI	ELABORATO	VERIFICATO	APPROVATO	5
Proprietario	Progettista		Dis. PG-TPSZ-002		Comm. NR/20047/R-L05	di 15
						Scala
						1:10000

C.T.R. 289020

C.T.R. 289060



0 0+061 0 0+458

SANSEPOLCRO
AREZZO



Str. Vic.
Reglia dei Mulini



(T)

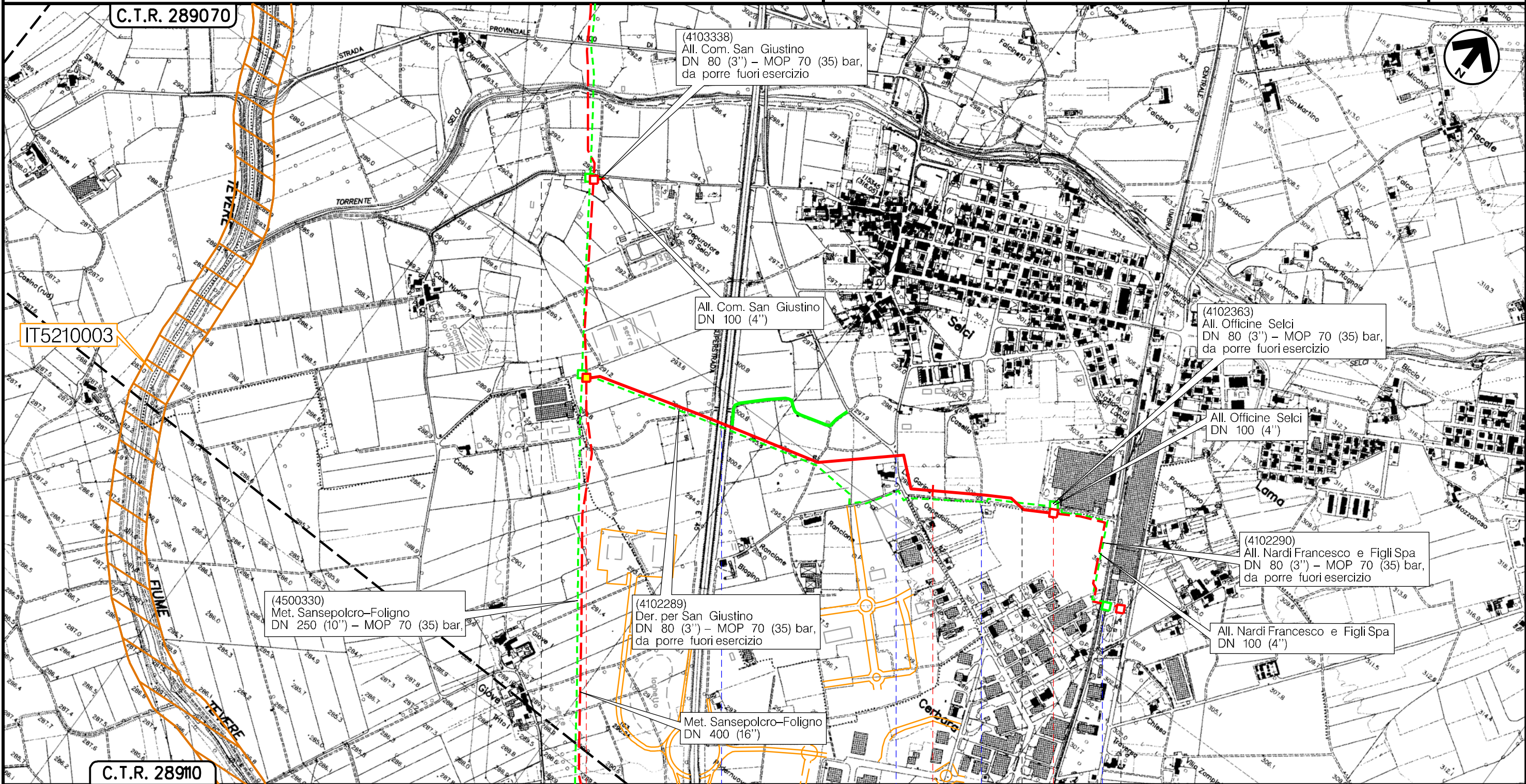
Il presente disegno è di proprietà aziendale - La Società tutela i propri diritti a termine di legge.

Metanodotto:

Der. per San Giustino
DN 100 (4'') – DP 75 bar

TRACCIATO DI PROGETTO CON SIC E ZPS


0	30/09/21	EMISSIONE	MARIONNI	BATTISTI	LUMINARI	Foglio 6
INDICE	DATA	REVISIONI	ELABORATO	VERIFICATO	APPROVATO	di 15
Proprietario		Progettista		Dis. PG-TPSZ-002		Scala 1:10000
				Comm. NR/20047/R-L 10		



Il presente disegno è di proprietà aziendale - La Società tutelerà i propri diritti a termine di legge.

SAN GIUSTINO
PERUGIA

CITTA' DICASTELLO





Superstrada E45 S.P. n.100 Strada sterrata Strada sterrata Ferrovia Centrale Umbra

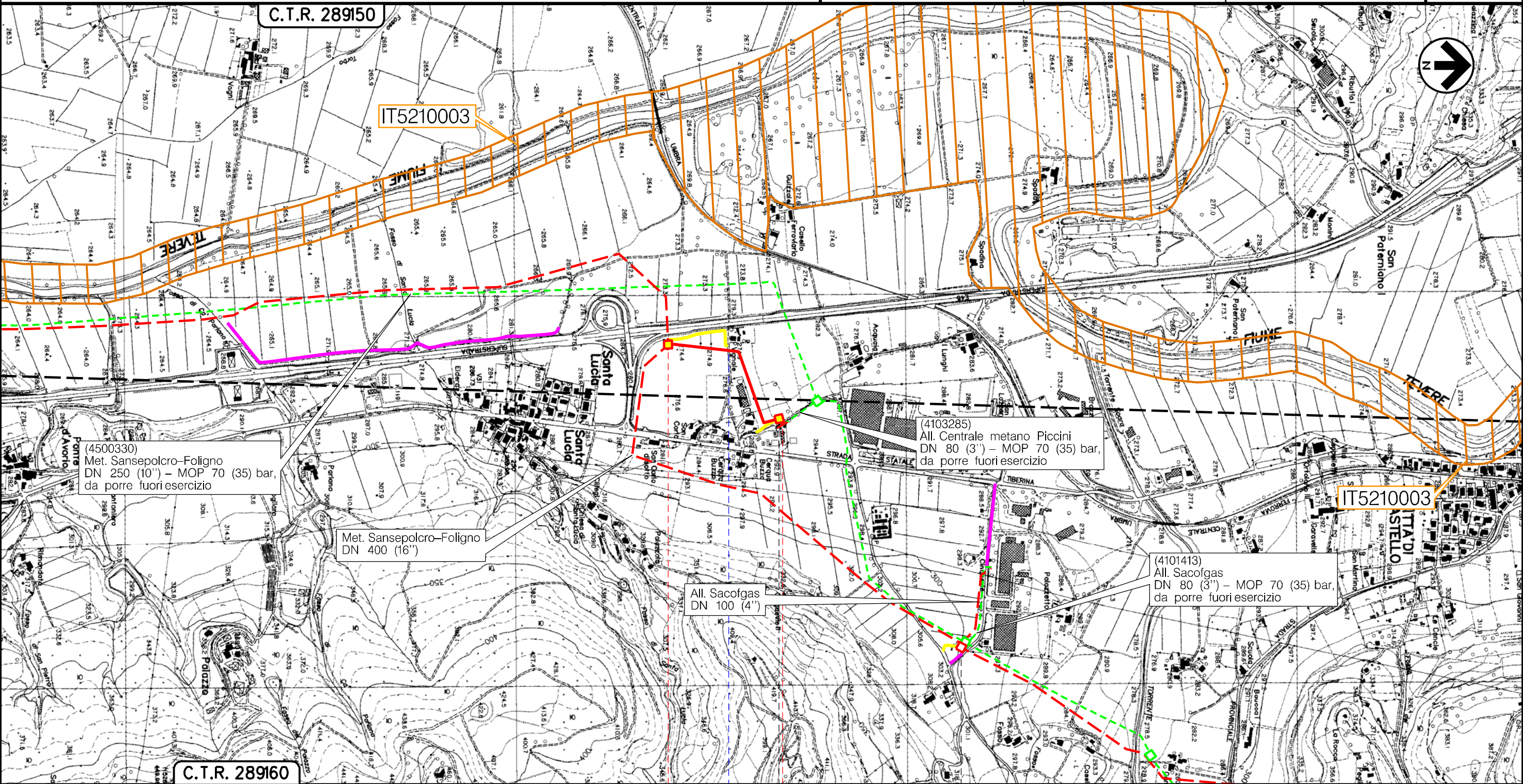
(T)

Metanodotto:

All. Centrale metano Piccini
DN 100 (4'') – DP 75 bar

TRACCIATO DI PROGETTO CON SIC E ZPS

0	30/09/21	EMISSIONE	MARIONNI	BATTISTI	LUMINARI	Foglio
INDICE	DATA	REVISIONI	ELABORATO	VERIFICATO	APPROVATO	7
Proprietario	Progettista		Dis. PG-TPSZ-002		di 15	
			Comm. NR/20047/R-L 17		Scala 1:10000	



Il presente disegno è di proprietà aziendale - La Società tutelera i propri diritti a termine di legge.

C.T.R. 289160

0 0+433

CITTA' DI CASTELLO

PERUGIA


PIDA/C Loc. Santa Lucia
km 0-000

PIDA/C Loc. Cerqua Buzzo
km 0+415

PIDA/C

Viale Umbria



Strada sterrata



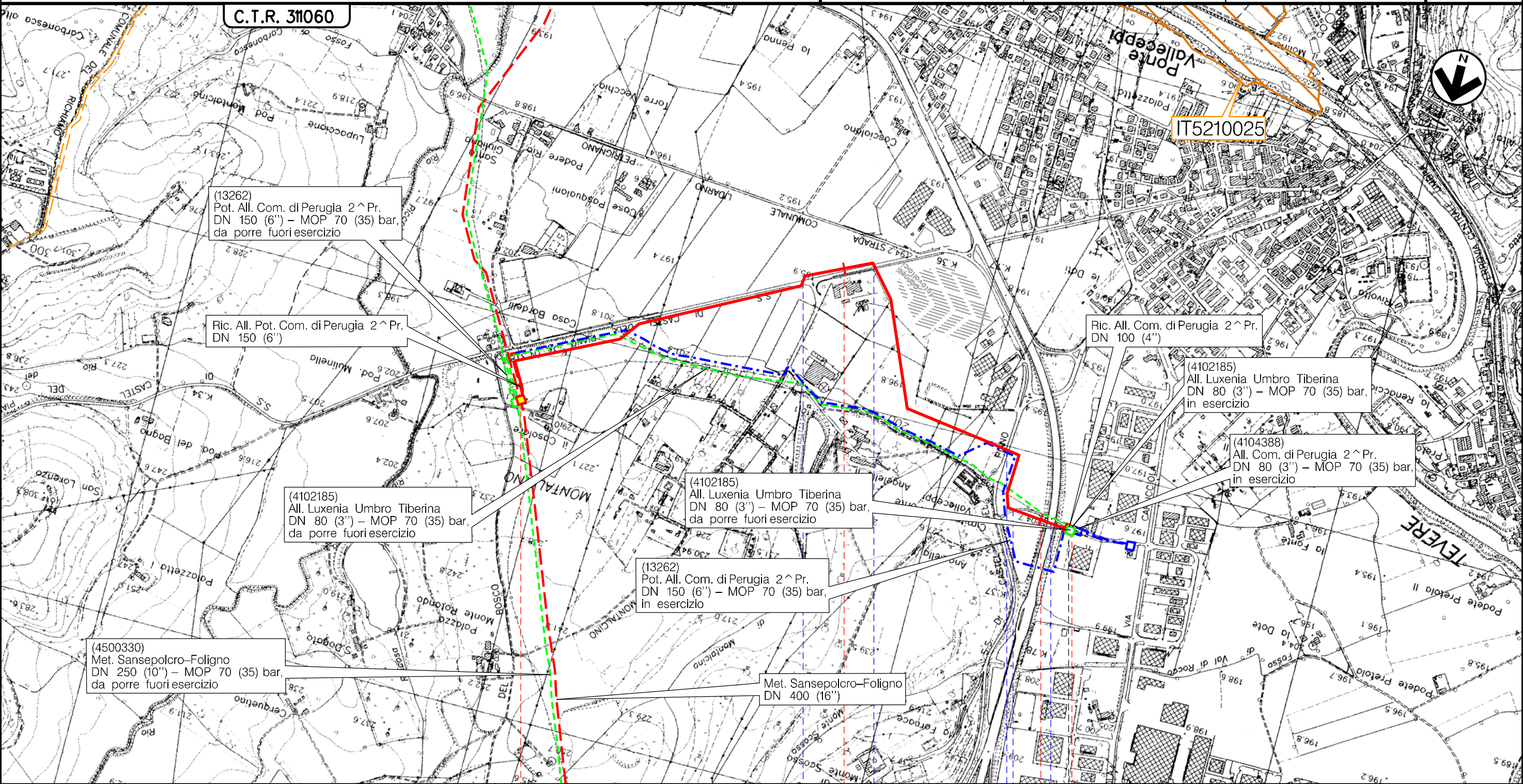
(T)

Metanodotto:

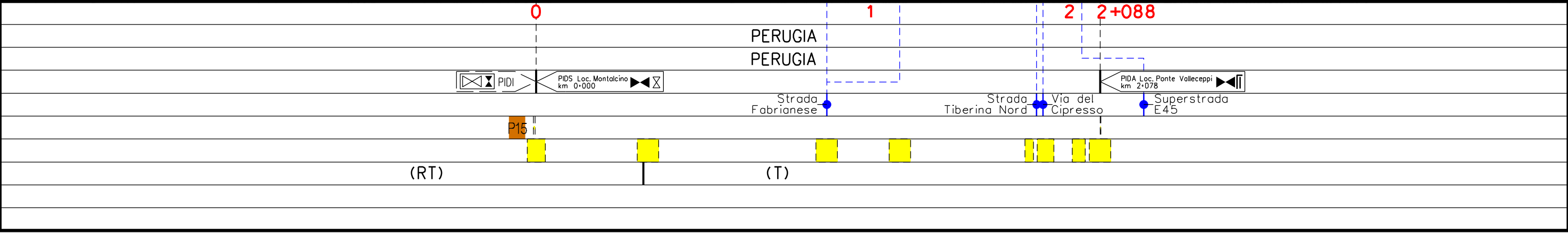
All. Luxenia Umbro Tiberina
DN 100 (4'') – DP 75 bar

0	30/09/21	EMISSIONE	MARIONNI	BATTISTI	LUMINARI	Foglio
INDICE	DATA	REVISIONI	ELABORATO	VERIFICATO	APPROVATO	8
Proprietario			Progettista			di 15
						Scala
			Dis. PG-TPSZ-002			1:10000
			Comm. NR/20047/R-L26			

TRACCIATO DI PROGETTO CON SIC E ZPS





Il presente disegno è di proprietà aziendale - La Società tutelerà i propri diritti a termine di legge.

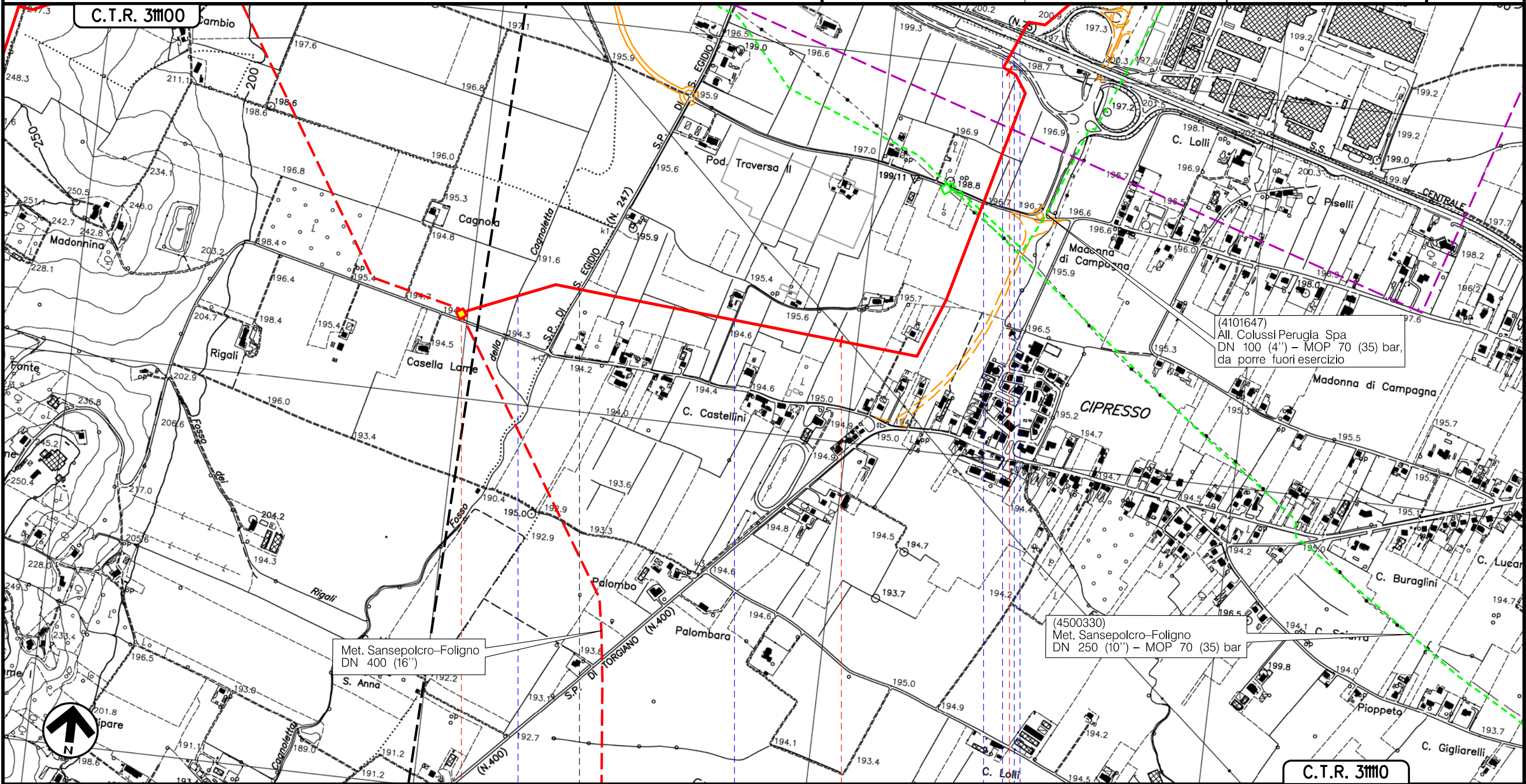


Metanodotto:

All. Colussi SPA
DN 100 (4'') – DP 75 bar

0	30/09/21	EMISSIONE	MARIONNI	BATTISTI	LUMINARI	Foglio
INDICE	DATA	REVISIONI	ELABORATO	VERIFICATO	APPROVATO	9
Proprietario	Progettista		Dis. PG-TPSZ-002		Comm. NR/20047/R-L28	di 15
						Scala
						1:10000

TRACCIATO DI PROGETTO CON SIC E ZPS



TORGIANO

PERUGIA

BASTIA UMBRA

- PIDS/C Loc. Cosella Lama km 0+000
- Fosso della Cagnoletta
- S.P. n.247 Via Hanoi
- Via Tito Paparelli
- Via Madonna di Campagna
- Fosso Cagnoletta
- Via San Cristoforo
- S.S. n.75 Centrale Umbra





(T)

Il presente disegno è di proprietà aziendale - La Società tutela i propri diritti a termine di legge.

Metanodotto:

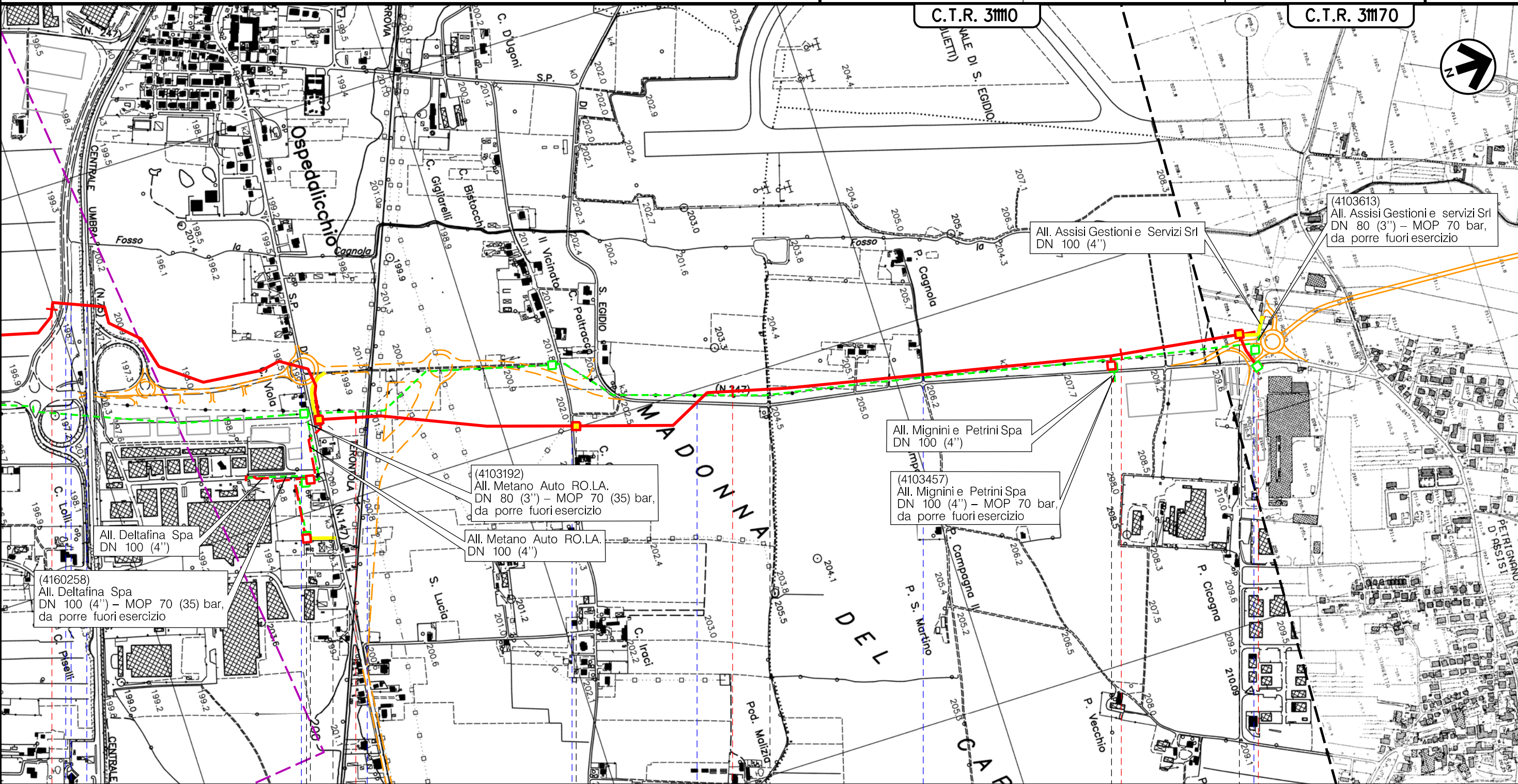
All. Colussi SPA
DN 100 (4") - DP 75 bar

0	30/09/21	EMISSIONE	MARIONI	BATTISTI	LUMINARI
INDICE	DATA	REVISIONI	ELABORATO	VERIFICATO	APPROVATO
Proprietario		Progettista		Dis. PG-TPSZ-002	
				Comm. NR/20047/R-L28	
			Foglio 10 di 15		
			Scala 1:10000		

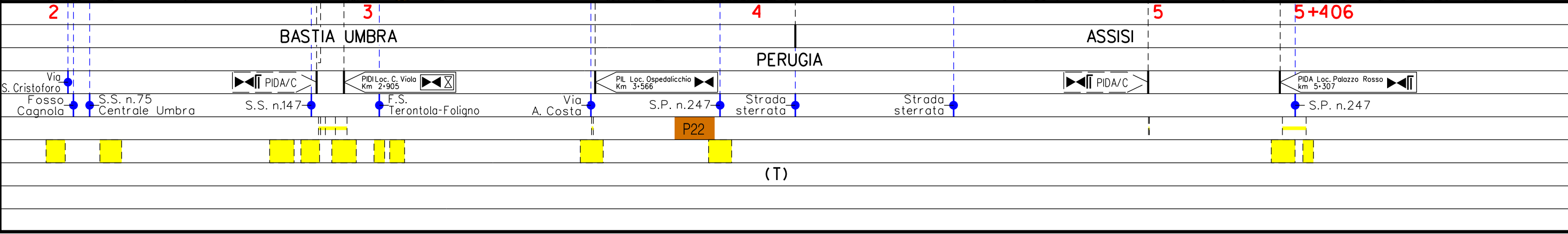
TRACCIATO DI PROGETTO CON SIC E ZPS

C.T.R. 31110

C.T.R. 31170



Il presente disegno è di proprietà aziendale - La Società tutelerà i propri diritti a termine di legge.

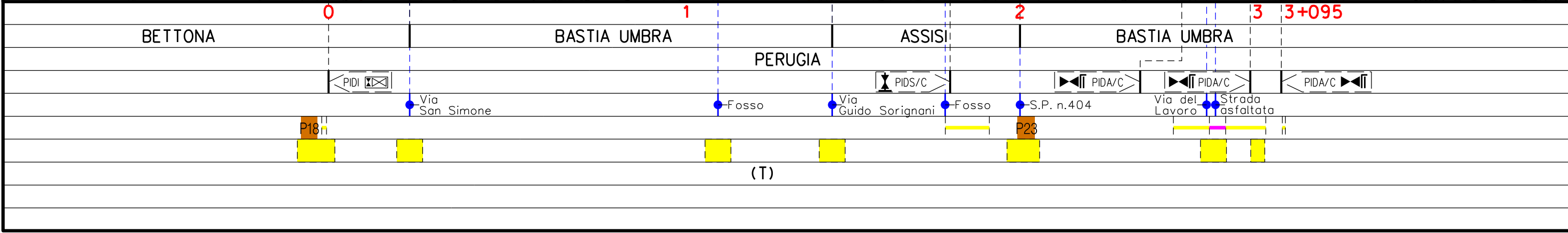
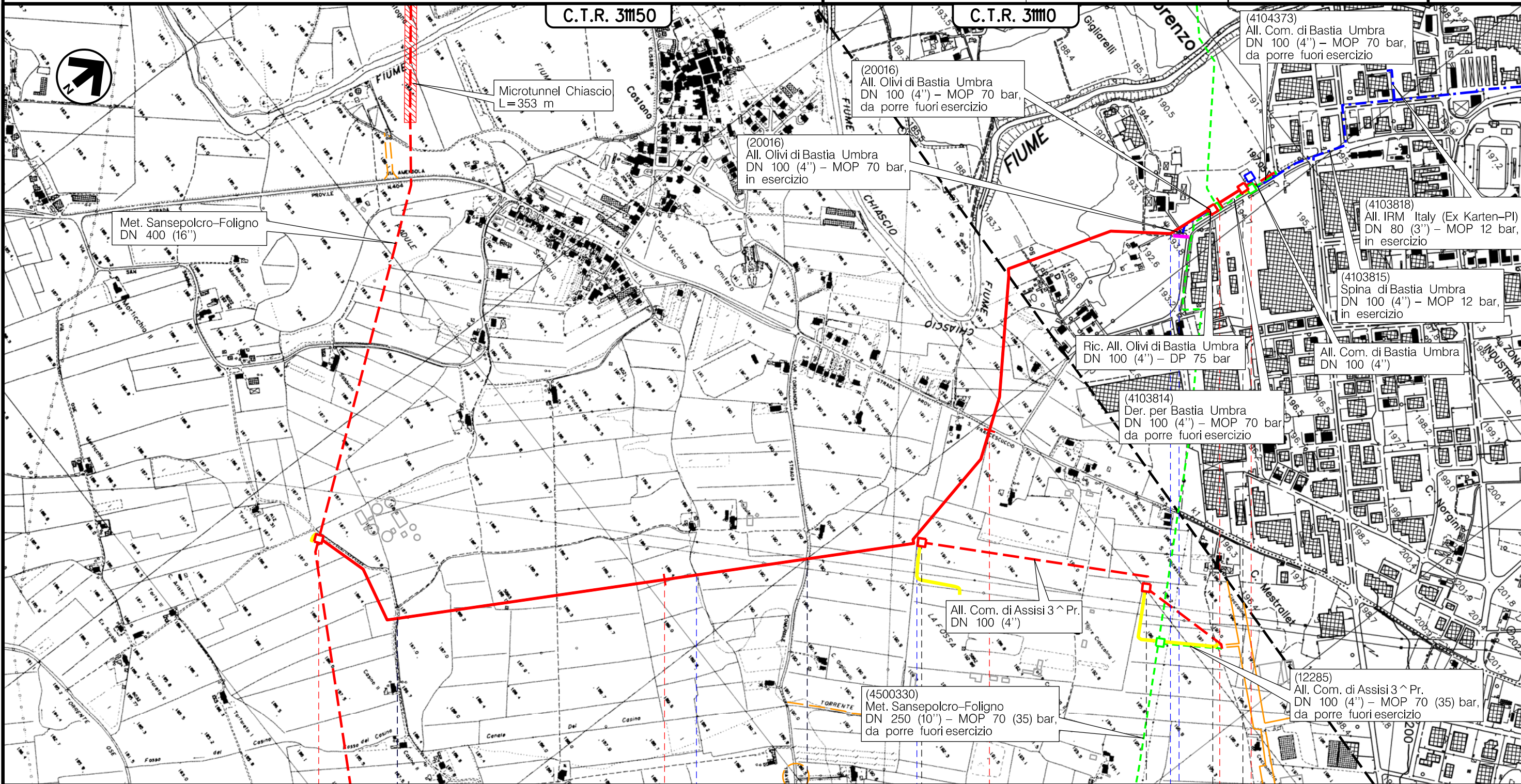


Metanodotto:

Der. per Bastia Umbra
DN 150 (6") – DP 75 bar

TRACCIATO DI PROGETTO CON SIC E ZPS

0	30/09/21	EMISSIONE	MARIONNI	BATTISTI	LUMINARI	Foglio
INDICE	DATA	REVISIONI	ELABORATO	VERIFICATO	APPROVATO	11
Proprietario	Progettista		Dis. PG-TPSZ-002		di 15	
			Comm. NR/20047/R-L 33		Scala 1:10000	



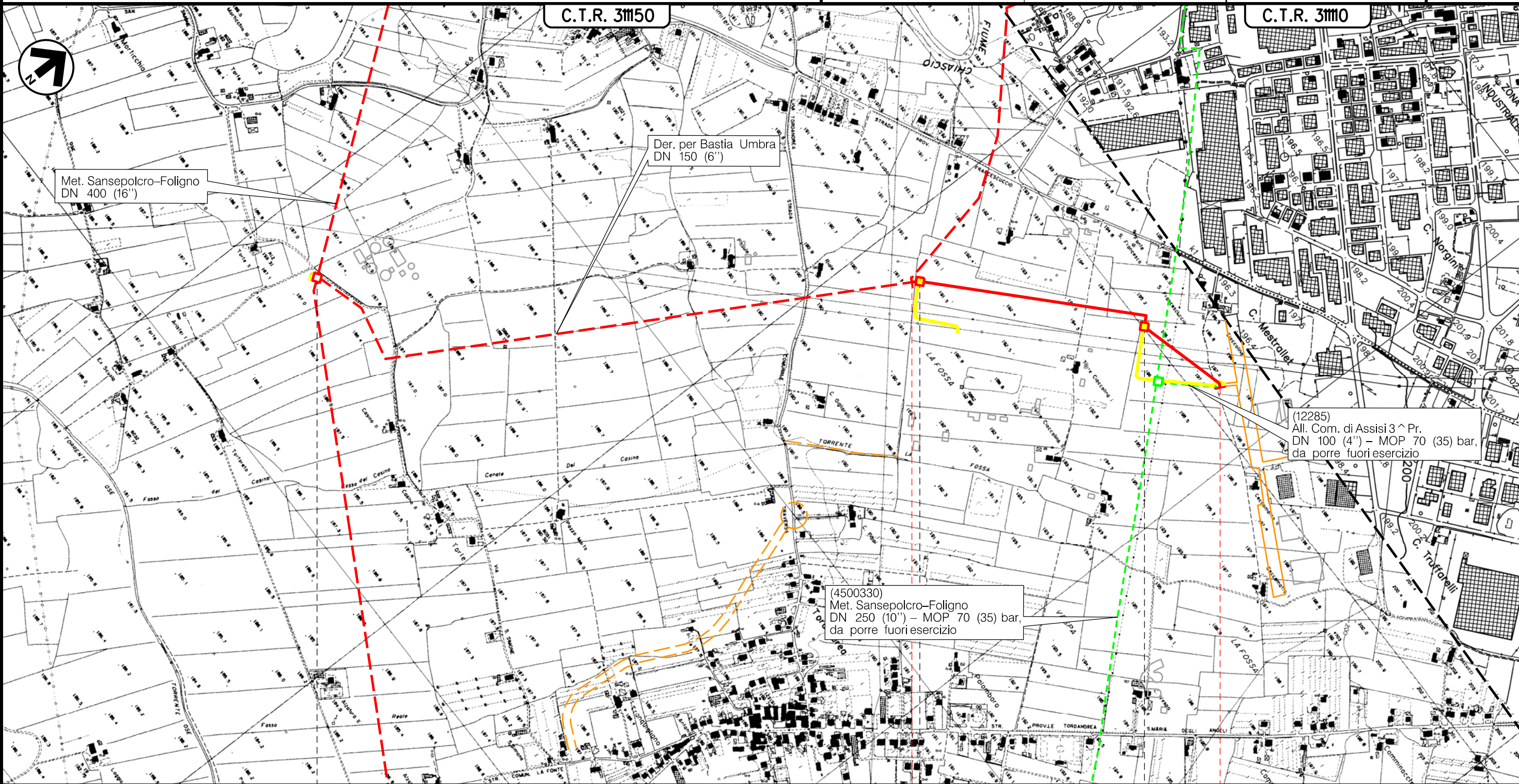
Il presente disegno è di proprietà aziendale - La Società tutela i propri diritti a termine di legge.

Metanodotto:

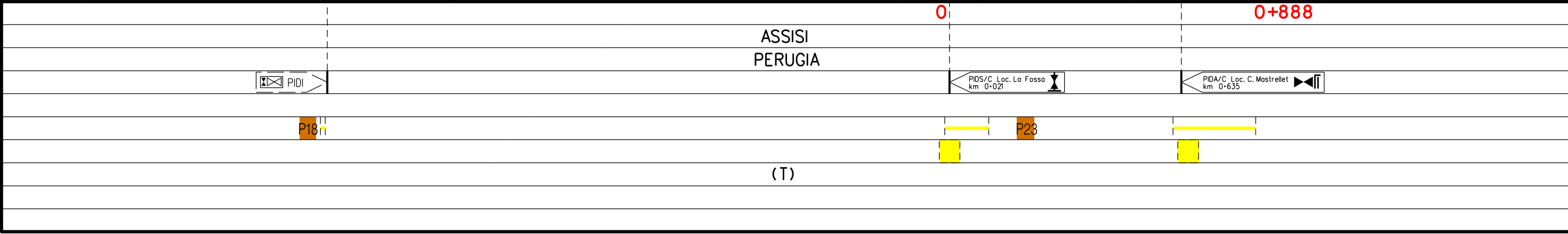
All. Com. di Assisi 3[^] Pr.
DN 100 (4'') – DP 75 bar

TRACCIATO DI PROGETTO CON SIC E ZPS

0	30/09/21	EMISSIONE	MARIONNI	BATTISTI	LUMINARI
INDICE	DATA	REVISIONI	ELABORATO	VERIFICATO	APPROVATO
Proprietario		Progettista		Dis. PG-TPSZ-002	
snam		COMIS		Comm. NR/20047/R-L 36	
				Scala 1:10000	



Il presente disegno è di proprietà aziendale - La Società tutela i propri diritti a termine di legge.



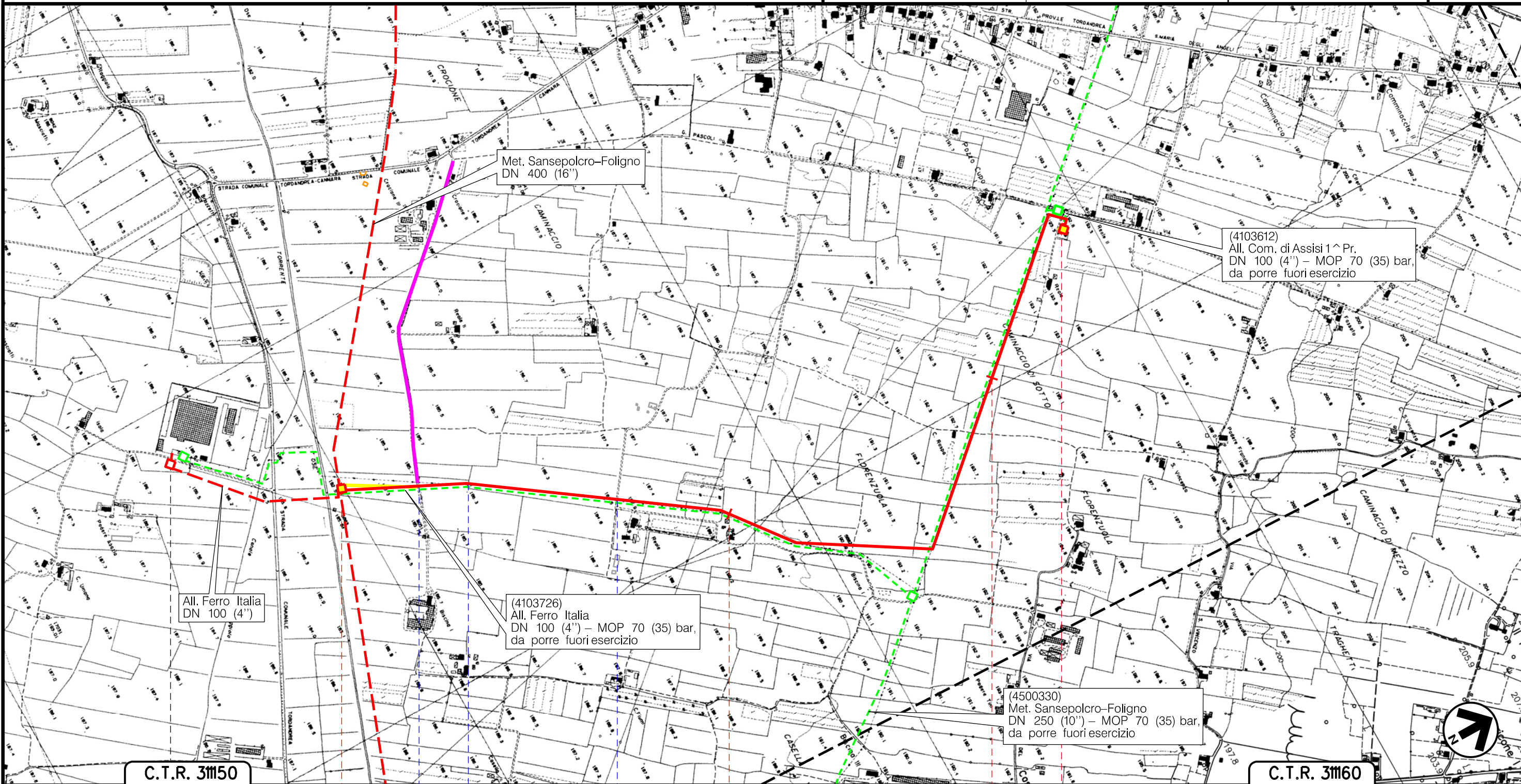
Metanodotto:

All. Com. di Assisi 1 ^ Pr.
DN 100 (4'') – DP 75 bar

TRACCIATO DI PROGETTO CON SIC E ZPS

0	30/09/21	EMISSIONE	MARIONNI	BATTISTI	LUMINARI		
INDICE	DATA	REVISIONI			ELABORATO	VERIFICATO	APPROVATO
Proprietario		Progettista		Dis.		Comm.	
				PG-TPSZ-002		NR/20047/R-L 37	

Foglio
13
di 15
Scala
1:10000




C.T.R. 31150

C.T.R. 31160

0 1 2 2+523

ASSISI
PERUGIA



Via Dionigi Della Torre Fosso Strada sterrata



(T)

Il presente disegno è di proprietà aziendale - La Società tutelerà i propri diritti a termine di legge.

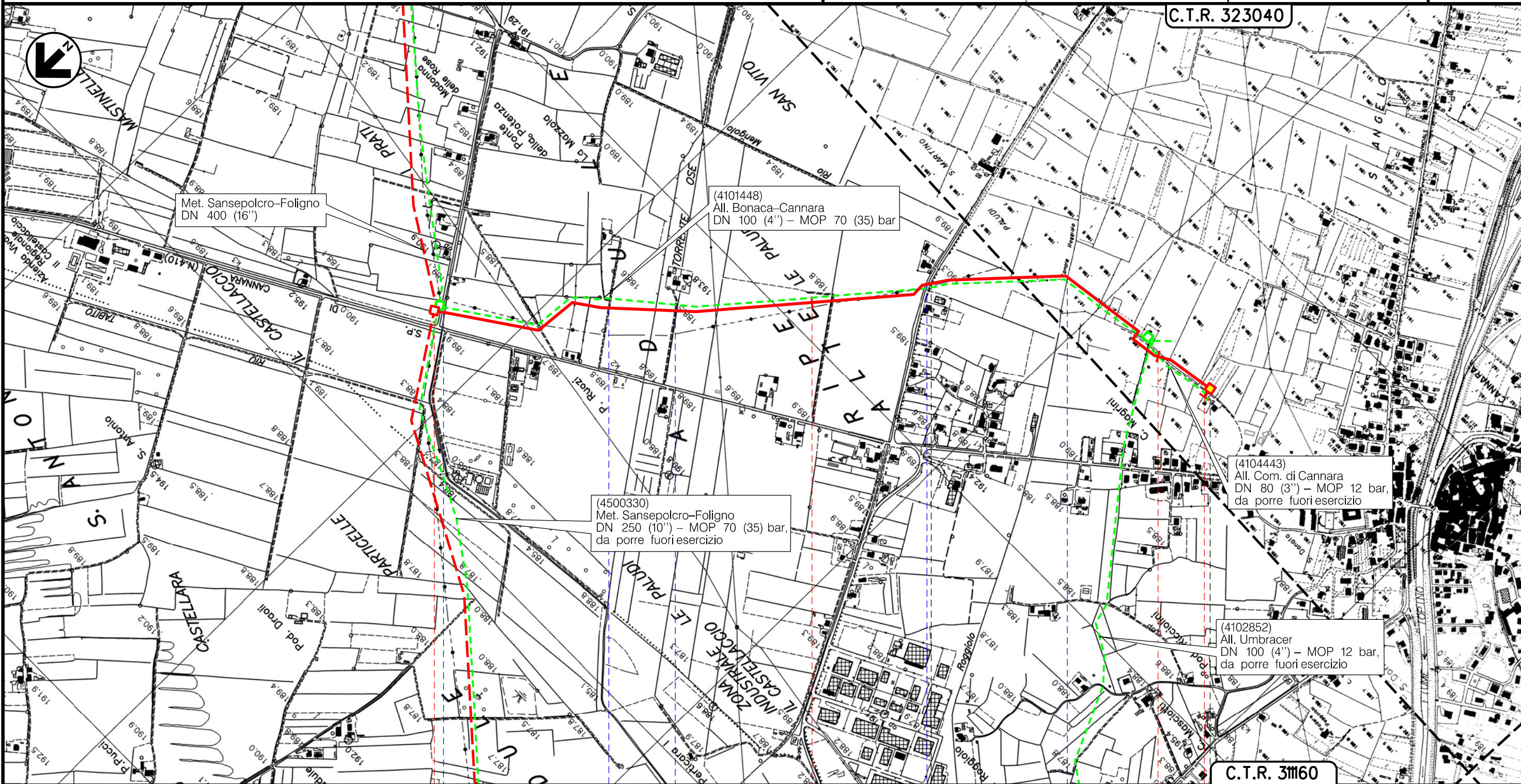
Metanodotto:

All. Bonaca-Cannara
DN 100 (4") - DP 75 bar

TRACCIATO DI PROGETTO CON SIC E ZPS


0	30/09/21	EMISSIONE	MARIONNI	BATTISTI	LUMINARI	Foglio
INDICE	DATA	REVISIONI	ELABORATO	VERIFICATO	APPROVATO	14
Proprietario	Progettista		Dis. PG-TPSZ-002		Comm. NR/20047/R-L 39	di 15
						Scala
						1:10000

C.T.R. 323040



C.T.R. 31160

0 1 2 2+184
SPELLO PERUGIA CANNARA



Via San Felice Torrente Ose Strada sterrata Strada sterrata S.P. n. 410 Canale Raggiolo

P24



(T)



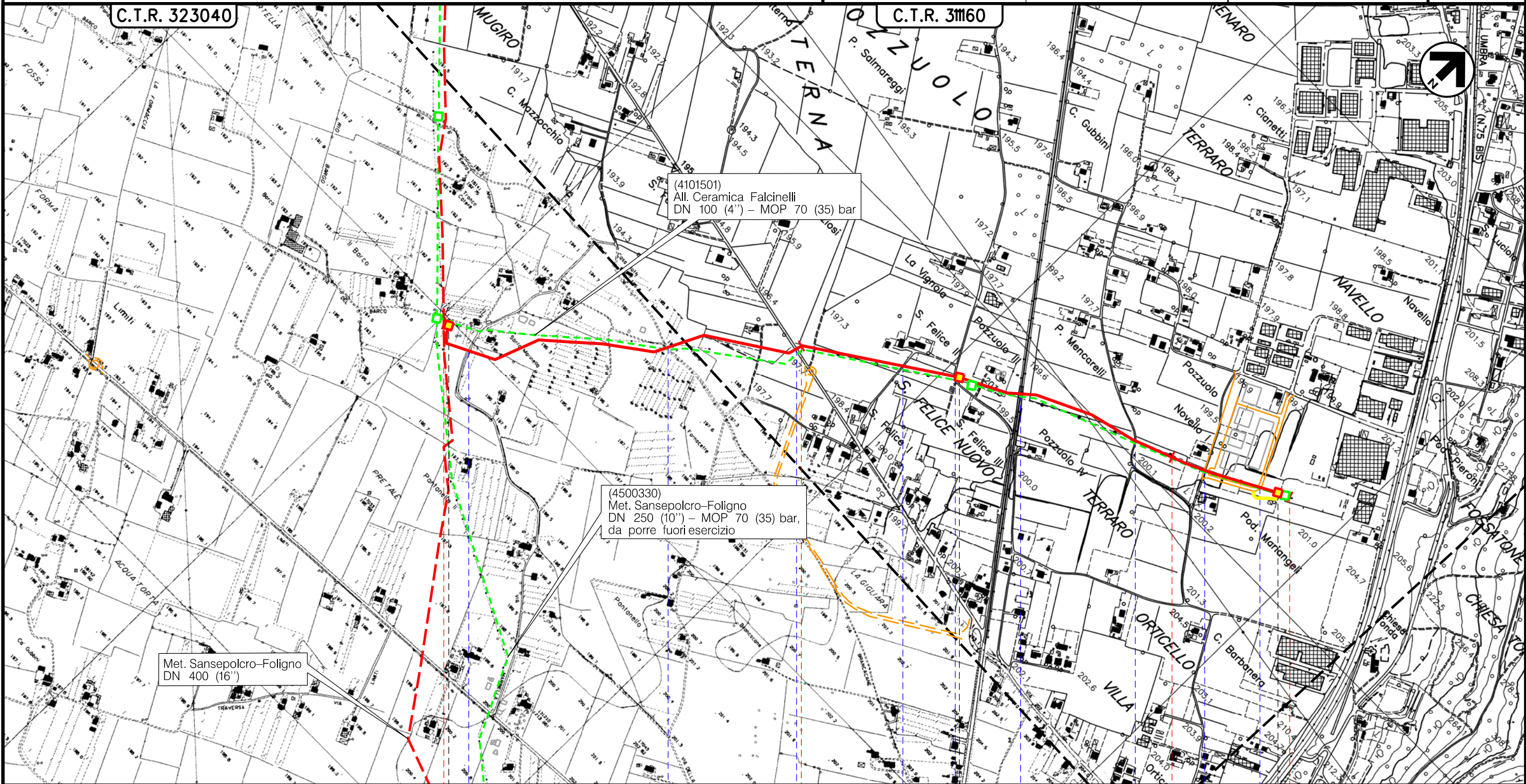
Il presente disegno è di proprietà aziendale - La Società tutelerà i propri diritti a termine di legge.

Metanodotto:

All. Ceramica Falcinelli
DN 100 (4") - DP 75 bar

0	30/09/21	EMISSIONE	MARIONI	BATTISTI	LUMINARI	Foglio
INDICE	DATA	REVISIONI	ELABORATO	VERIFICATO	APPROVATO	15
Proprietario	Progettista		Dis. PG-TPSZ-002		Comm. NR/20047/R-L 40	di 15
						Scala
						1:10000

TRACCIATO DI PROGETTO CON SIC E ZPS



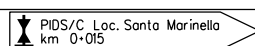
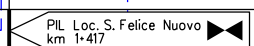

Met. Sansepolcro-Foligno
DN 400 (16'')

(4500330)
Met. Sansepolcro-Foligno
DN 250 (10'') - MOP 70 (35) bar,
da porre fuori esercizio


(4101501)
All. Ceramica Falcinelli
DN 100 (4'') - MOP 70 (35) bar

0 1 2 2+325

SPELLO
PERUGIA

Via Santa Marinella Via Str. FONDA Via San Felice Strada sterrata Via delle Vigne F.S. Terontolo-Foligno Via Pozzuolo I Via Pozzuolo Via del Pastificio



(T)

Il presente disegno è di proprietà aziendale - La Società tutela i propri diritti a termine di legge.