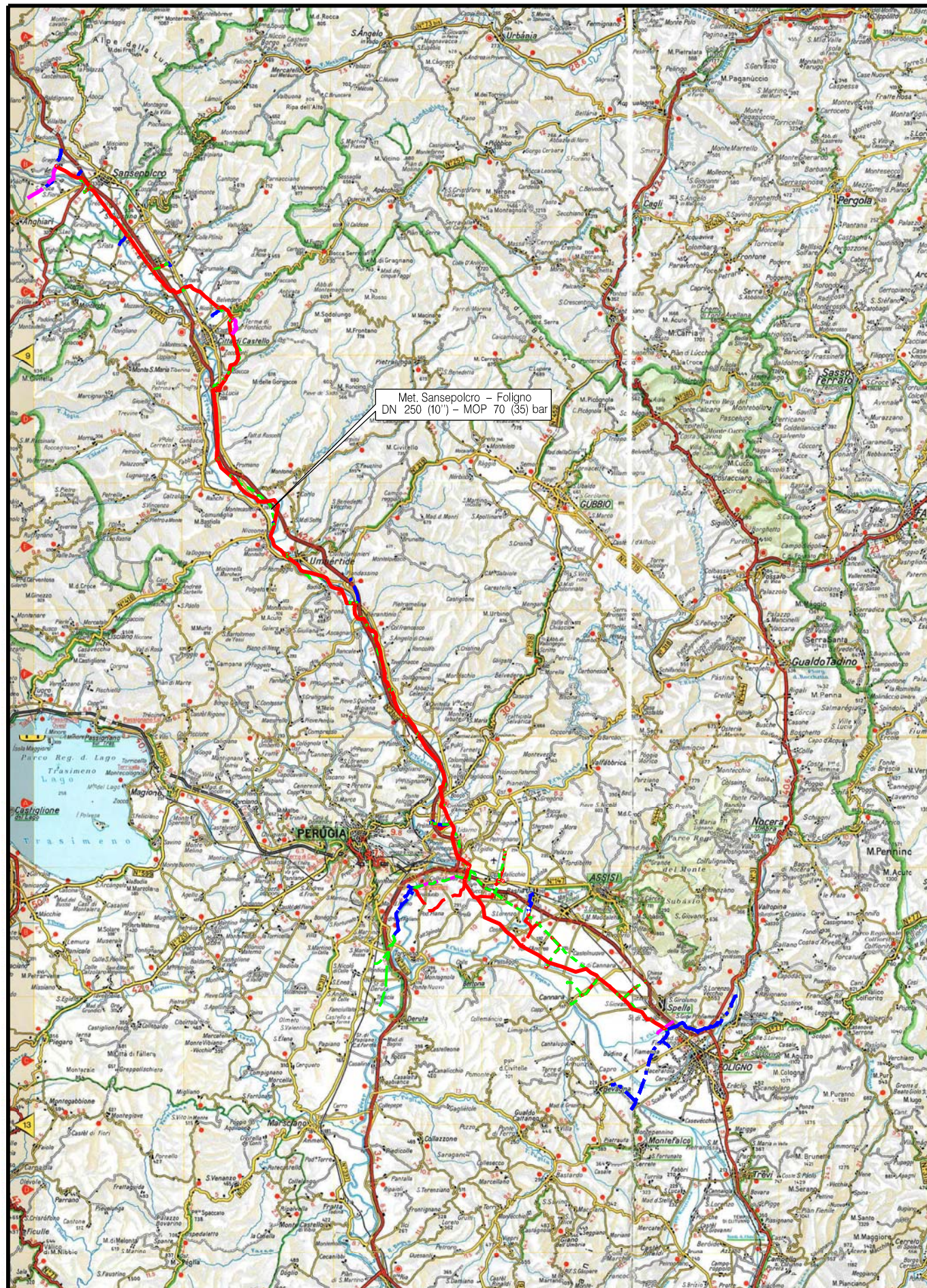


Il presente disegno è di proprietà aziendale - La Società tutelera i propri diritti a termine di legge.



COROGRAFIA Scala 1:400.000

METANODOTTI IN DISMISSIONE

Met. Sansepolcro-Foligno DN 250 (10'') - MOP 70 (35) bar - Tav. 3-28





0	30/09/21	EMISSIONE	MARIONNI	BATTISTI	LUMINARI		
INDICE	DATA	REVISIONI			ELABORATO	VERIFICATO	APPROVATO
Proprietario		Progettista			Dis. RIM-TP-001		
					Fg. 1 di 28		
Metanodotto:					Comm. NR/20047/R-L01		
Met. Sansepolcro-Foligno					INDICE	0	
DN 250 (10'') - MOP 70 (35) bar					Scala	1:10000	
TRACCIATO CONDOTTA DA RIMUOVERE					Sostituisce il		
					Sostituito dal		

Metanodotto:






















Met. Sansepolcro-Foligno
DN 250 (10") – MOP 70 (35) bar

TRACCIATO CONDOTTA DA RIMUOVERE










0	30/09/21	EMISSIONE	MARIONNI	BATTISTI	LUMINARI
INDICE	DATA	R E V I S I O N I	ELABORATO	VERIFICATO	APPROVATO
Proprietario		Progettista		Dis. RIM-TP-001	
				Comm. NR/20047/R-L01	
					Foglio 2 di 28 Scala 1:10000

LEGENDA

SIMBOLOGIA CARTOGRAFICA


- | | | | |
|---|---|---|---|
|  | Metanodotto in progetto |  | Altre condotte di terzi |
|  | Metanodotti in esercizio |  | Altri metanodotti in progetto |
|  | Metanodotti da porre fuori esercizio e recuperare |  | Future opere in progetto |
|  | Alternativa di tracciato |  | Gallerie, Tunnel, Mini-Microtunnel, Raise Boring e T.O.C. |
|  | Aree impianti stacco-terminale in progetto |  | Impianti di linea in progetto |
|  | Aree impianti stacco-terminale esistenti |  | Impianti di linea su rete in esercizio |
|  | Piazzola di stoccaggio tubazioni |  | Impianti di linea da porre fuori esercizio e recuperare |
|  | Strada di accesso all'impianto |  | Depositi temporanei |
|  | Adeguamento strade esistenti |  | Strade di accesso provvisorio |
| | |  | Limite sovrapposizione fogli |
| | |  | Integrazioni planimetriche di progetto |
| | |  | Integrazioni planimetriche esistenti |

SIMBOLOGIA MECCANICA

- | | |
|---|--|
|  | Punto di intercettazione di linea (P.I.L.) |
|  | Punto di intercettazione di derivazione importante (P.I.D.I.) |
|  | Punto di intercettazione di derivazione semplice con stacco da P.I.L. (P.I.D.S.) |
|  | Punto di intercettazione e derivazione semplice con stacco da Linea (P.I.D.S.) |
|  | Punto di intercettazione con discaggio di allacciamento (P.I.D.A.) |
|  | Punto predisposto per il discaggio di allacciamento (P.P.D.A.) |
|  | Punto di sezionamento elettrico terminale (P.S.E.T.) |
|  | Stazione predisposta per lancio e ricevimento PIG |
|  | Impianto di riduzione/regolazione della pressione |



Il presente disegno è di proprietà aziendale - La Società tutela i propri diritti a termine di legge.

Progressiva chilometrica	N.	
Comuni		
Province		
Impianti	TIPO - N. - PROGR. km	TIPO - PROGR. km
Attraversamenti	TIPOLOGIA ATTRAVERSATA (SS n. **, corso d'acqua, ferrovia, ecc.)	
Strade - Piste - Piazzole tubazioni	ACCESSO IMPIANTI	ADEGUAMENTI STRADE
Fascia di lavoro	ALLARGATA	STRADE PROVVISORIE
Scavabilità terreni	SCIOLTI (T)	ROCCIA TENERA (RT)
Opere di ripristino		ROCCIA DURA (RD)
		DEPOSITI TEMPORANEI
		Dn
		N. PIAZ.
		Pn
		

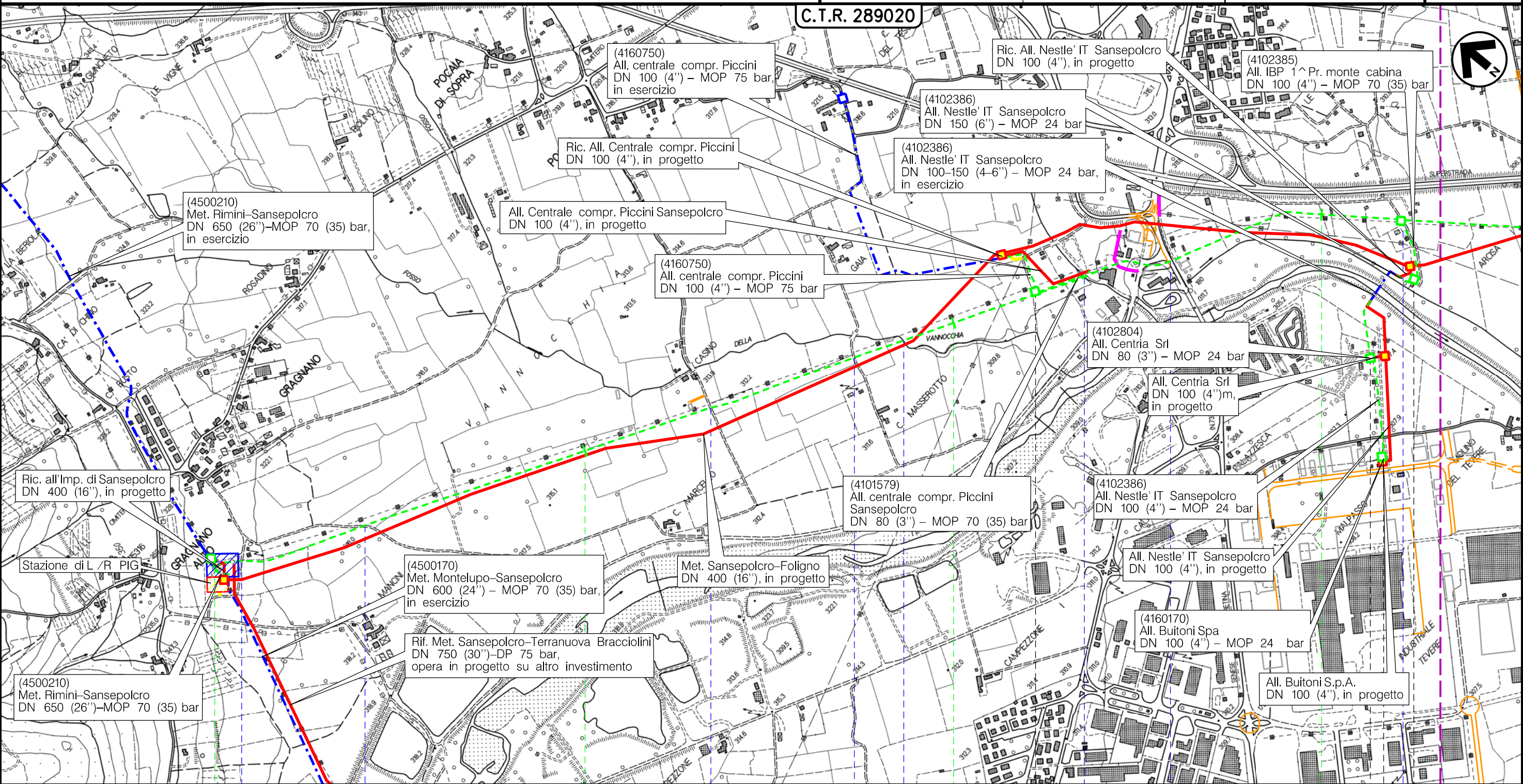
Metanodotto:

Met. Sansepolcro-Foligno
DN 250 (10") - MOP 70 (35) bar

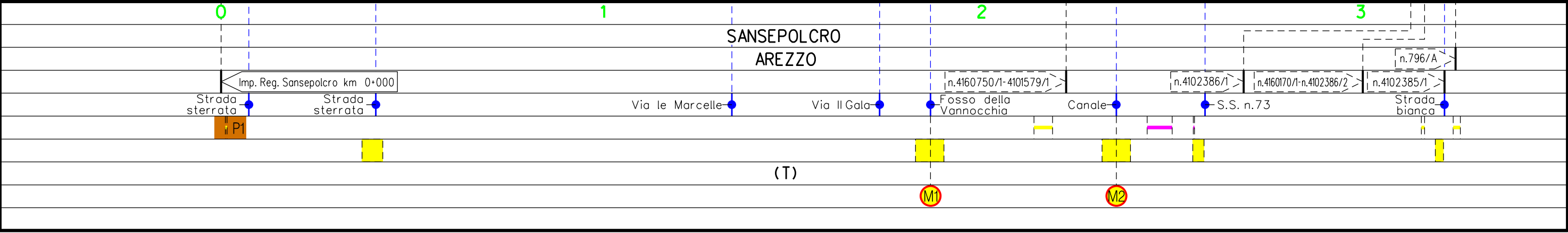
TRACCIATO CONDOTTA DA RIMUOVERE

0	30/09/21	EMISSIONE	MARIONI	BATTISTI	LUMINARI
INDICE	DATA	REVISIONI	ELABORATO	VERIFICATO	APPROVATO
Proprietario		Progettista		Dis. RIM-TP-001	
snam		COMIS		Comm.NR/20047/R-L01	
			Foglio 3 di 28		
			Scala 1:10000		

C.T.R. 289020



Il presente disegno è di proprietà aziendale - La Società tutela i propri diritti a termine di legge.

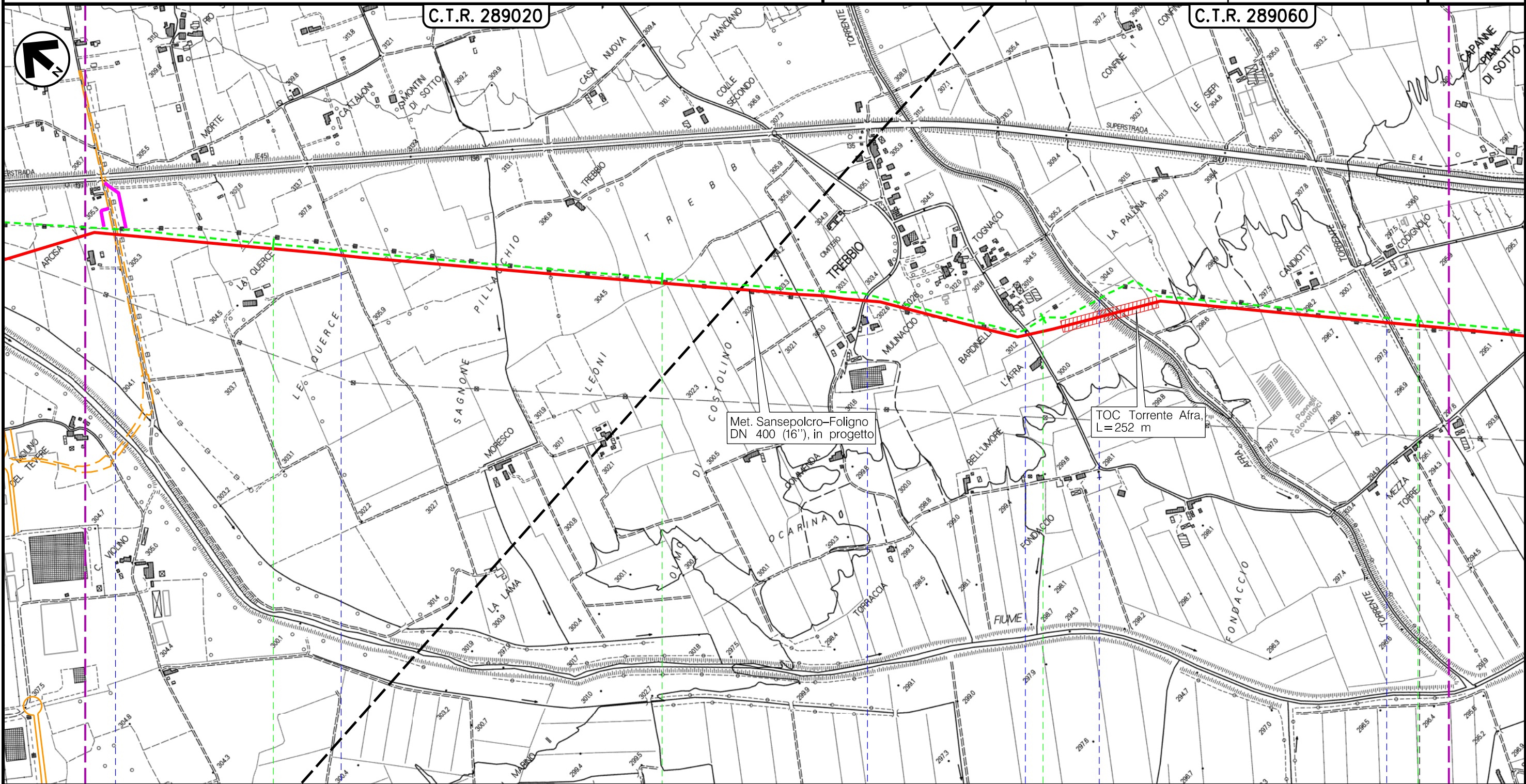


Metanodotto:

Met. Sansepolcro-Foligno
DN 250 (10") - MOP 70 (35) bar

TRACCIATO CONDOTTA DA RIMUOVERE

0	30/09/21	EMISSIONE	MARIONNI	BATTISTI	LUMINARI	Foglio
INDICE	DATA	REVISIONI	ELABORATO	VERIFICATO	APPROVATO	4
Proprietario		Progettista		Dis. RIM-TP-001		di 28
				Comm.NR/20047/R-L01		Scala
						1:10000



SANSEPOLCRO
AREZZO

SAN GIUSTINO
PERUGIA

Strada bianca

Strada comunale

Strada comunale

Strada Com. di Mezzatorre

Torrente Afra

Strada sterrata
Torrente Riascone

P2

(T)

M3

Il presente disegno e' di proprieta' aziendale - La Societa' tutelera' i propri diritti a termine di legge.

Metanodotto:

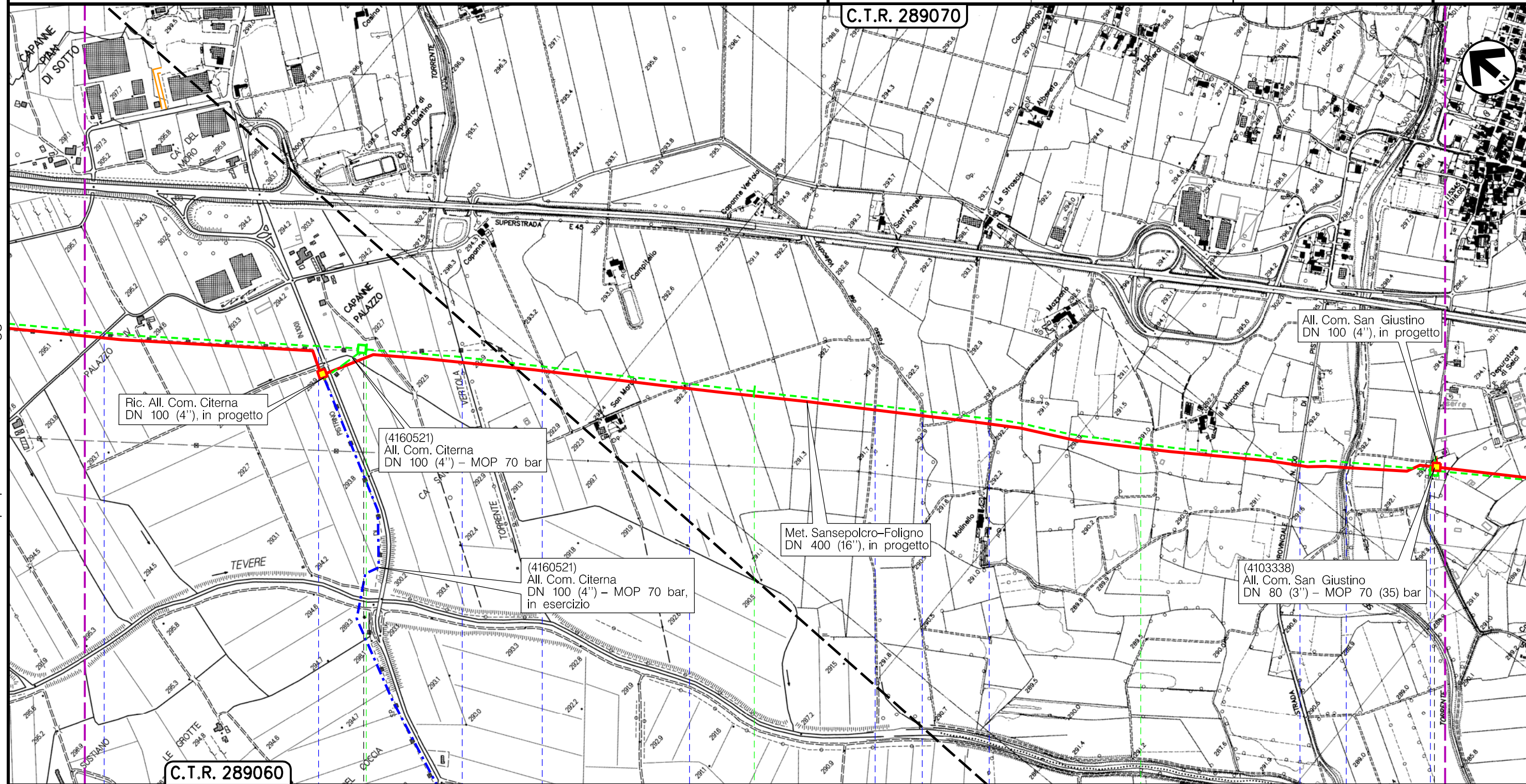
Met. Sansepolcro-Foligno
DN 250 (10") - MOP 70 (35) bar

TRACCIATO CONDOTTA DA RIMUOVERE

0	30/09/21	EMISSIONE	MARIONNI	BATTISTI	LUMINARI
INDICE	DATA	REVISIONI	ELABORATO	VERIFICATO	APPROVATO
Proprietario		Progettista		Dis. RIM-TP-001	
snam		COMIS		Comm.NR/20047/R-L01	
				Scala 1:10000	

Foglio
5
di 28
Scala
1:10000

C.T.R. 289070



Ric. All. Com. Citerna
DN 100 (4"), in progetto

(4160521)
All. Com. Citerna
DN 100 (4") - MOP 70 bar

(4160521)
All. Com. Citerna
DN 100 (4") - MOP 70 bar,
in esercizio

Met. Sansepolcro-Foligno
DN 400 (16"), in progetto

All. Com. San Giustino
DN 100 (4"), in progetto

(4103338)
All. Com. San Giustino
DN 80 (3") - MOP 70 (35) bar

C.T.R. 289060

SAN GIUSTINO
PERUGIA

- Strada com. di Mezzatorre
- S.P. n.100
- Torrente Vertola
- Strada sterrata P3
- Strada sterrata
- Strada sterrata
- Fosso del Valecchio
- Strada sterrata Molinello-Selci-Lama
- S.P. n.100
- Torrente Selci

(T)





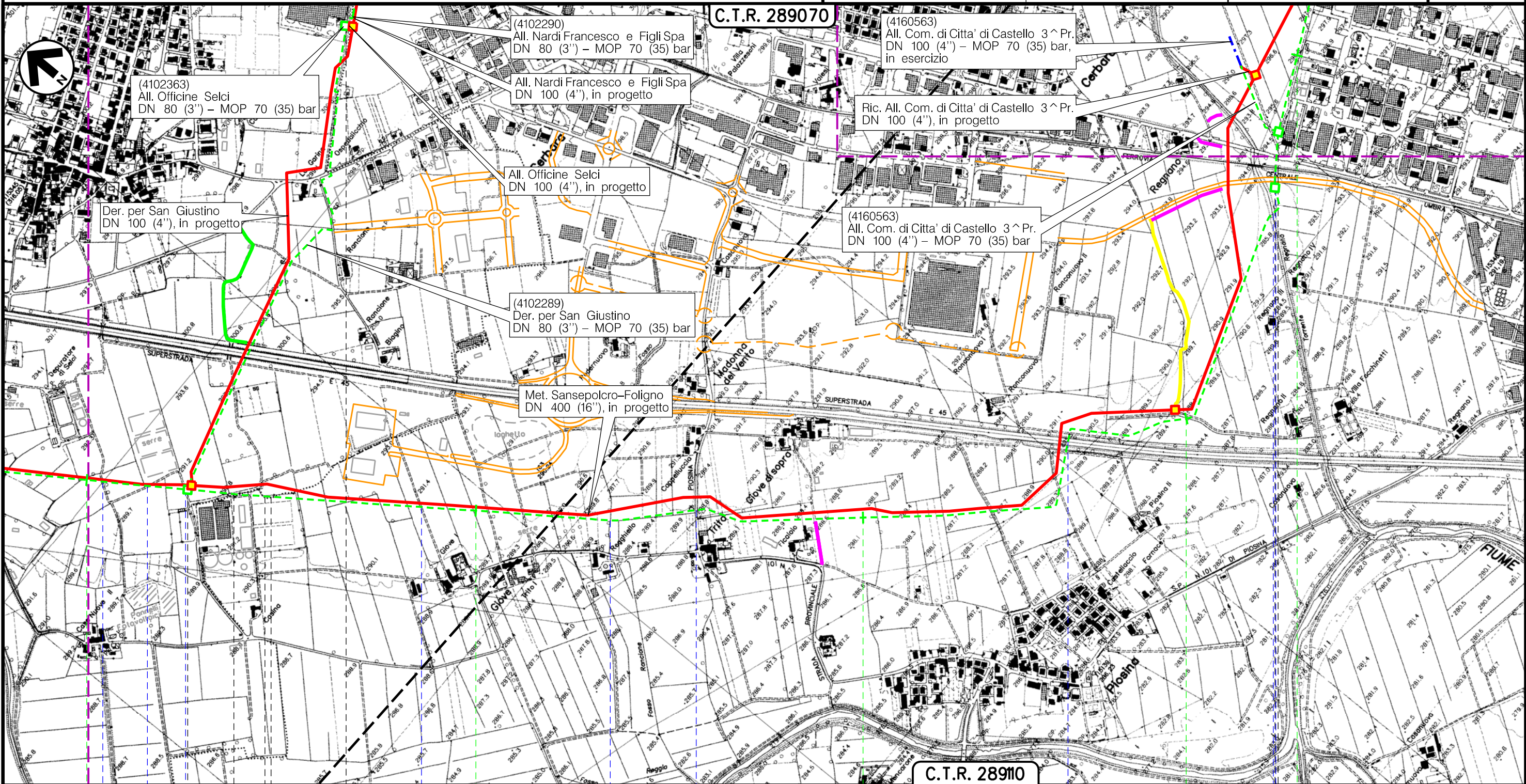
Il presente disegno è di proprietà aziendale - La Società tutela i propri diritti a termine di legge.

Metanodotto:

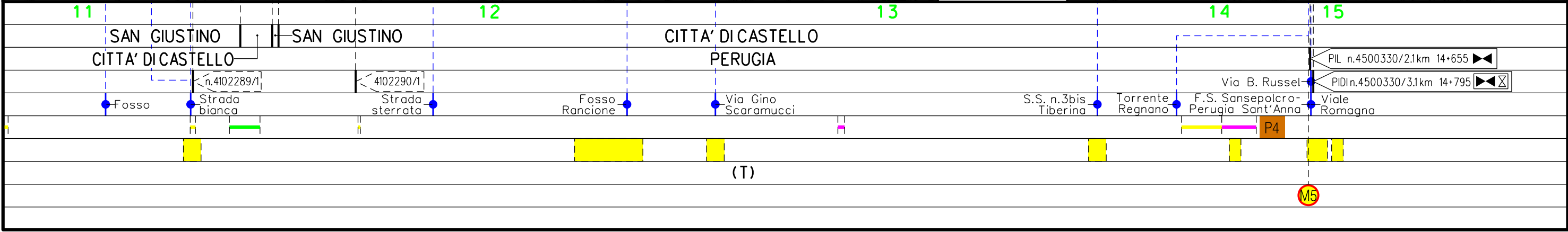
Met. Sansepolcro-Foligno
DN 250 (10") - MOP 70 (35) bar

TRACCIATO CONDOTTA DA RIMUOVERE

0	30/09/21	EMISSIONE	MARIONI	BATTISTI	LUMINARI	Foglio
INDICE	DATA	REVISIONI	ELABORATO	VERIFICATO	APPROVATO	6
Proprietario	Progettista		Dis. RIM-TP-001		di 28	
			Comm.NR/20047/R-L01		Scala 1:10000	



Il presente disegno è di proprietà aziendale - La Società tutelera i propri diritti a termine di legge.



(T)

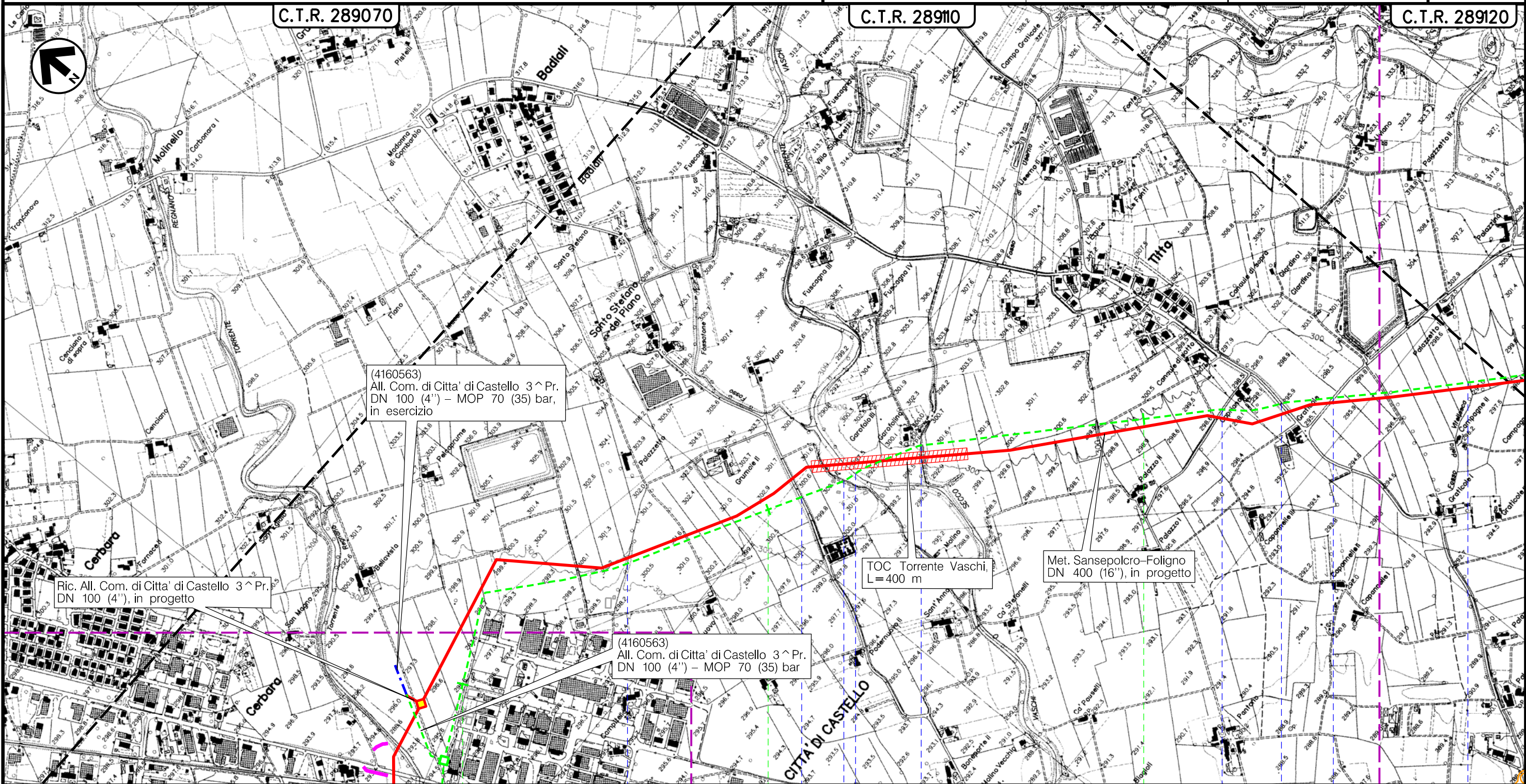
Metanodotto:

Met. Sansepolcro-Foligno
DN 250 (10") – MOP 70 (35) bar

TRACCIATO CONDOTTA DA RIMUOVERE

0	30/09/21	EMISSIONE	MARIONNI	BATTISTI	LUMINARI	Foglio
INDICE	DATA	REVISIONI	ELABORATO	VERIFICATO	APPROVATO	7
Proprietario		Progettista		Dis. RIM-TP-001		di 28
				Comm.NR/20047/R-L01		Scala 1:10000

Il presente disegno è di proprietà aziendale - La Società tutelerà i propri diritti a termine di legge.



C.T.R. 289070

C.T.R. 289110

C.T.R. 289120

(4160563)
All. Com. di Citta' di Castello 3^ Pr.
DN 100 (4'') – MOP 70 (35) bar,
in esercizio

Ric. All. Com. di Citta' di Castello 3^ Pr.
DN 100 (4''), in progetto

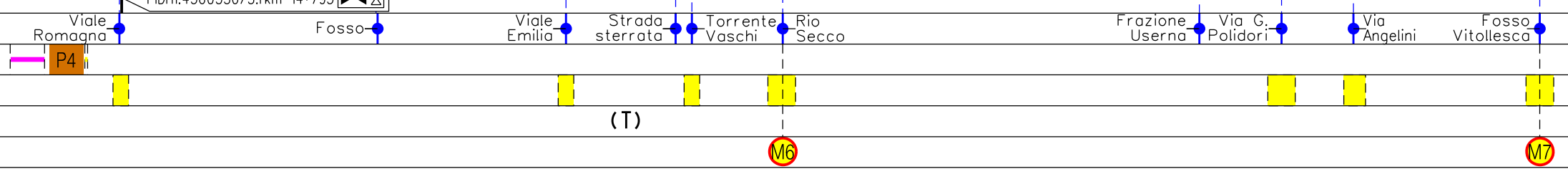
(4160563)
All. Com. di Citta' di Castello 3^ Pr.
DN 100 (4'') – MOP 70 (35) bar

TOC Torrente Vaschi,
L=400 m

Met. Sansepolcro-Foligno
DN 400 (16''), in progetto

CITTA' DI CASTELLO
PERUGIA



PID n.4500330/3.1km 14+795



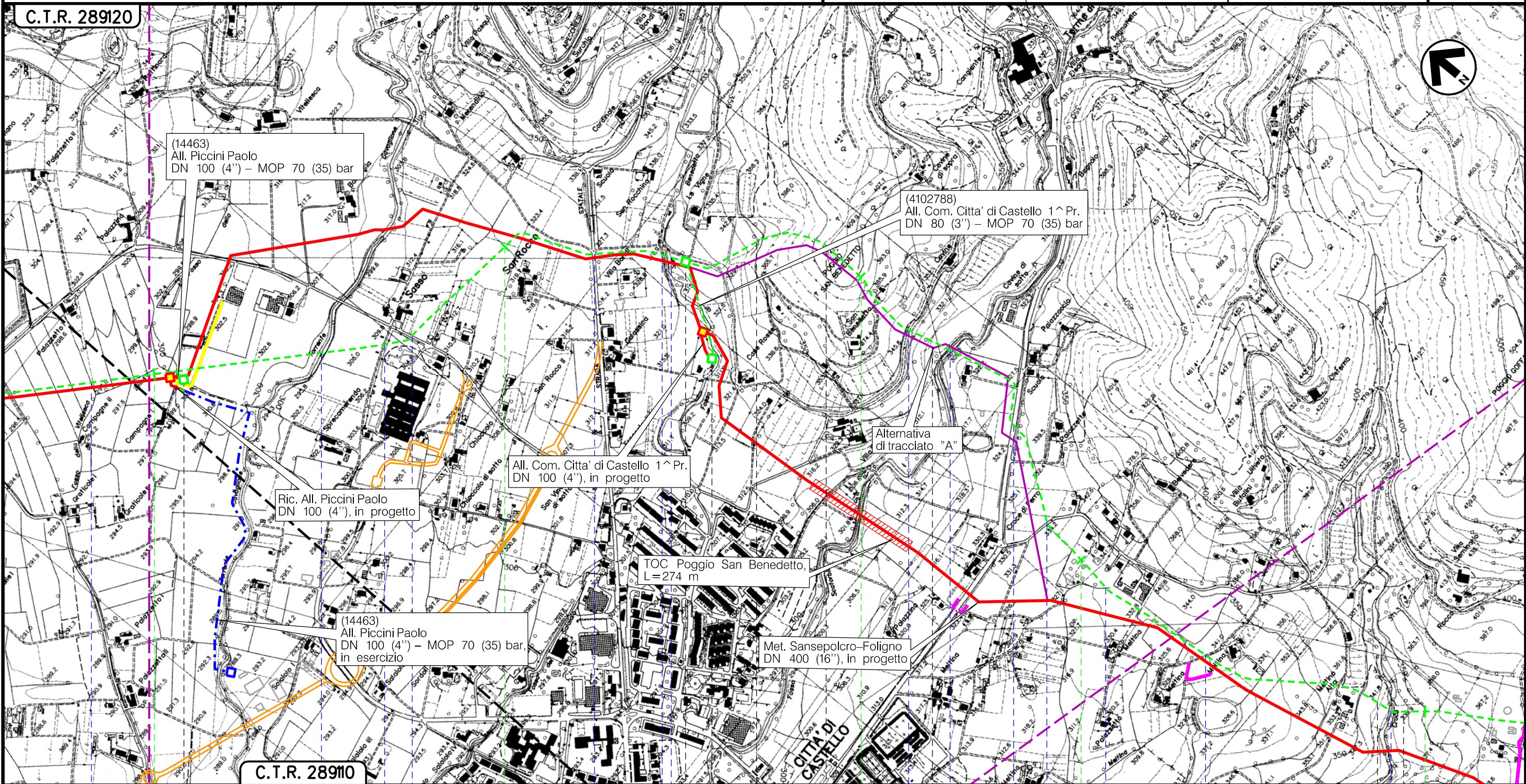
Metanodotto:

Met. Sansepolcro-Foligno
DN 250 (10") - MOP 70 (35) bar

TRACCIATO CONDOTTA DA RIMUOVERE

0	30/09/21	EMISSIONE	MARIONI	BATTISTI	LUMINARI	Foglio
INDICE	DATA	REVISIONI	ELABORATO	VERIFICATO	APPROVATO	8
Proprietario	Progettista		Dis. RIM-TP-001			di 28
			Comm. NR/20047/R-L01			Scala
						1:10000

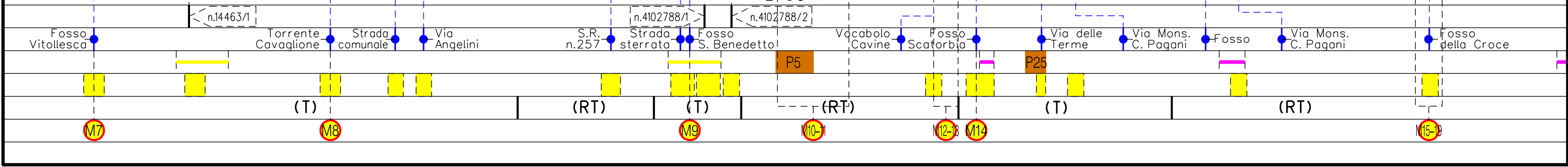
C.T.R. 289120



C.T.R. 289110

18 19 20 21 22

CITTA' DI CASTELLO
PERUGIA



Il presente disegno è di proprietà aziendale - La Società tutelerà i propri diritti a termine di legge.

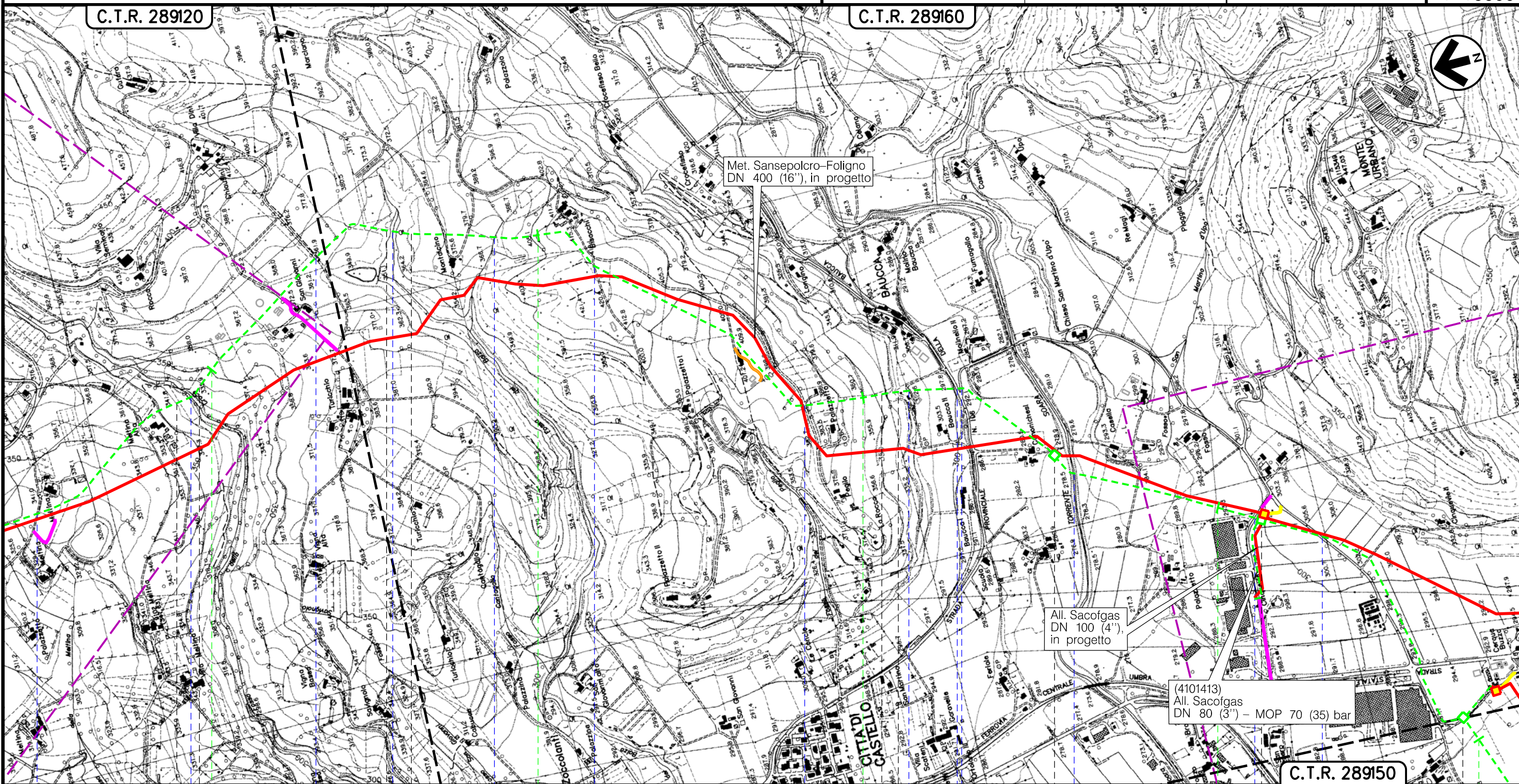
Metanodotto:

Met. Sansepolcro-Foligno
DN 250 (10") - MOP 70 (35) bar

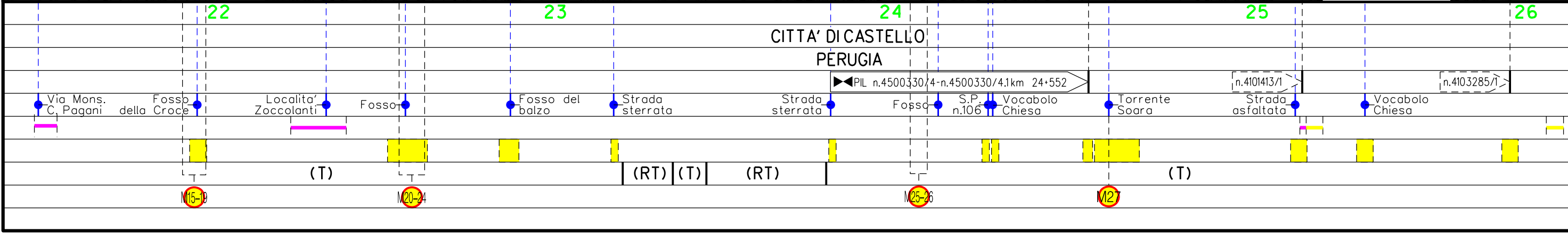
TRACCIATO CONDOTTA DA RIMUOVERE

0	30/09/21	EMISSIONE	MARIONI	BATTISTI	LUMINARI
INDICE	DATA	REVISIONI	ELABORATO	VERIFICATO	APPROVATO
Proprietario		Progettista		Dis. RIM-TP-001	
snam		COMIS		Comm.NR/20047/R-L01	

Foglio
9
di 28
Scala
1:10000



Il presente disegno è di proprietà aziendale - La Società tutelerà i propri diritti a termine di legge.

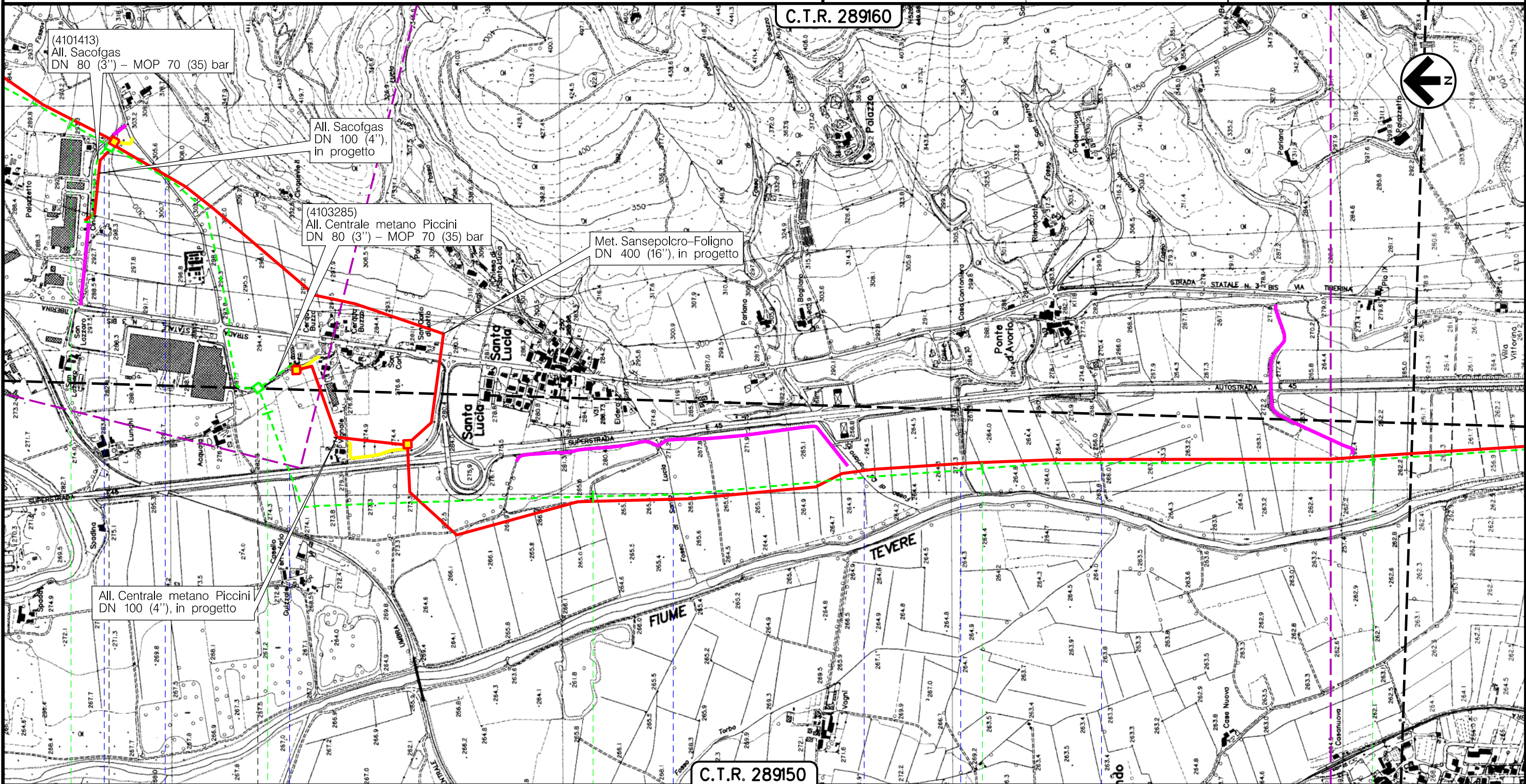


Metanodotto:

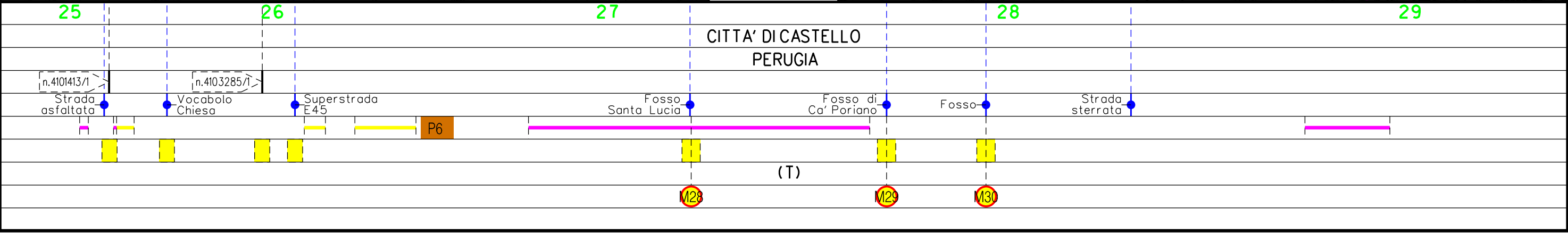
Met. Sansepolcro-Foligno
DN 250 (10") – MOP 70 (35) bar

TRACCIATO CONDOTTA DA RIMUOVERE

0	30/09/21	EMISSIONE	MARIONI	BATTISTI	LUMINARI	Foglio 10 di 28
INDICE	DATA	REVISIONI	ELABORATO	VERIFICATO	APPROVATO	
Proprietario		Progettista		Dis. RIM-TP-001		Scala 1:10000
				Comm.NR/20047/R-L01		





Il presente disegno è di proprietà aziendale - La Società tutelera i propri diritti a termine di legge.



Metanodotto:

Met. Sansepolcro-Foligno
DN 250 (10") – MOP 70 (35) bar

TRACCIATO CONDOTTA DA RIMUOVERE

0	30/09/21	EMISSIONE	MARIONI	BATTISTI	LUMINARI	Foglio
INDICE	DATA	REVISIONI	ELABORATO	VERIFICATO	APPROVATO	11
Proprietario	Progettista		Dis. RIM-TP-001			di 28
			Comm.NR/20047/R-L01			Scala
						1:10000

C.T.R. 299040

C.T.R. 299030

Met. Sansepolcro-Foligno
DN 400 (16"), in progetto

(4104720)
All. Com. Citta' di Castello 2^ Pr.
DN 80 (3") – MOP 70 (35) bar

All. Com. Citta' di Castello 2^ Pr.
DN 100 (4"), in progetto

CITTA' DI CASTELLO
PERUGIA

Rio
Gracciata

Strada
sterrata

Fosso

Strada
sterrata

Strada
sterrata

Strada
sterrata

n.4104720/1
Strada
asfaltata

Via
dell'Industria

Fosso
Lucestro

Strada
bianca

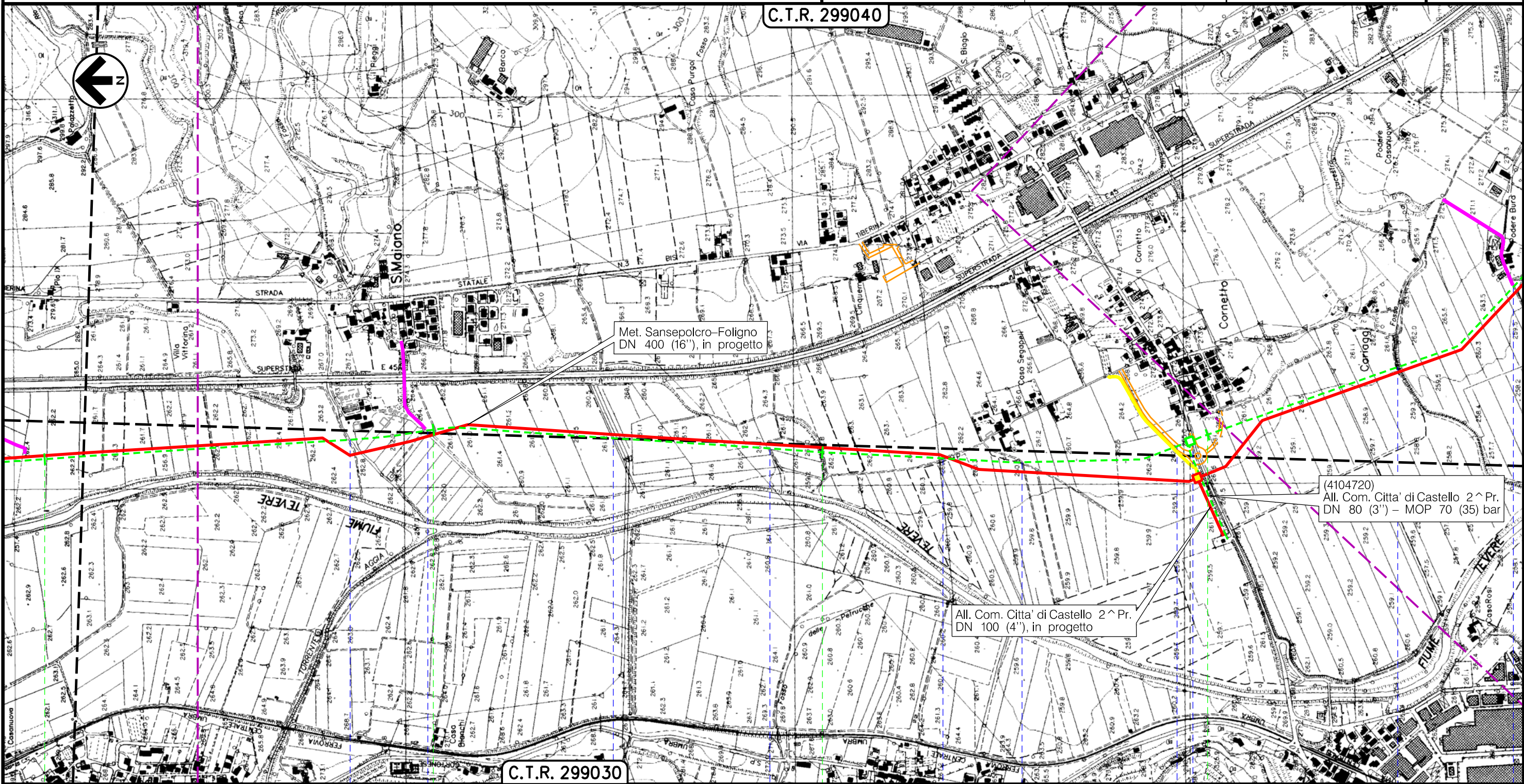
(T)



P7





Il presente disegno è di proprietà aziendale - La Società tutelerà i propri diritti a termine di legge.



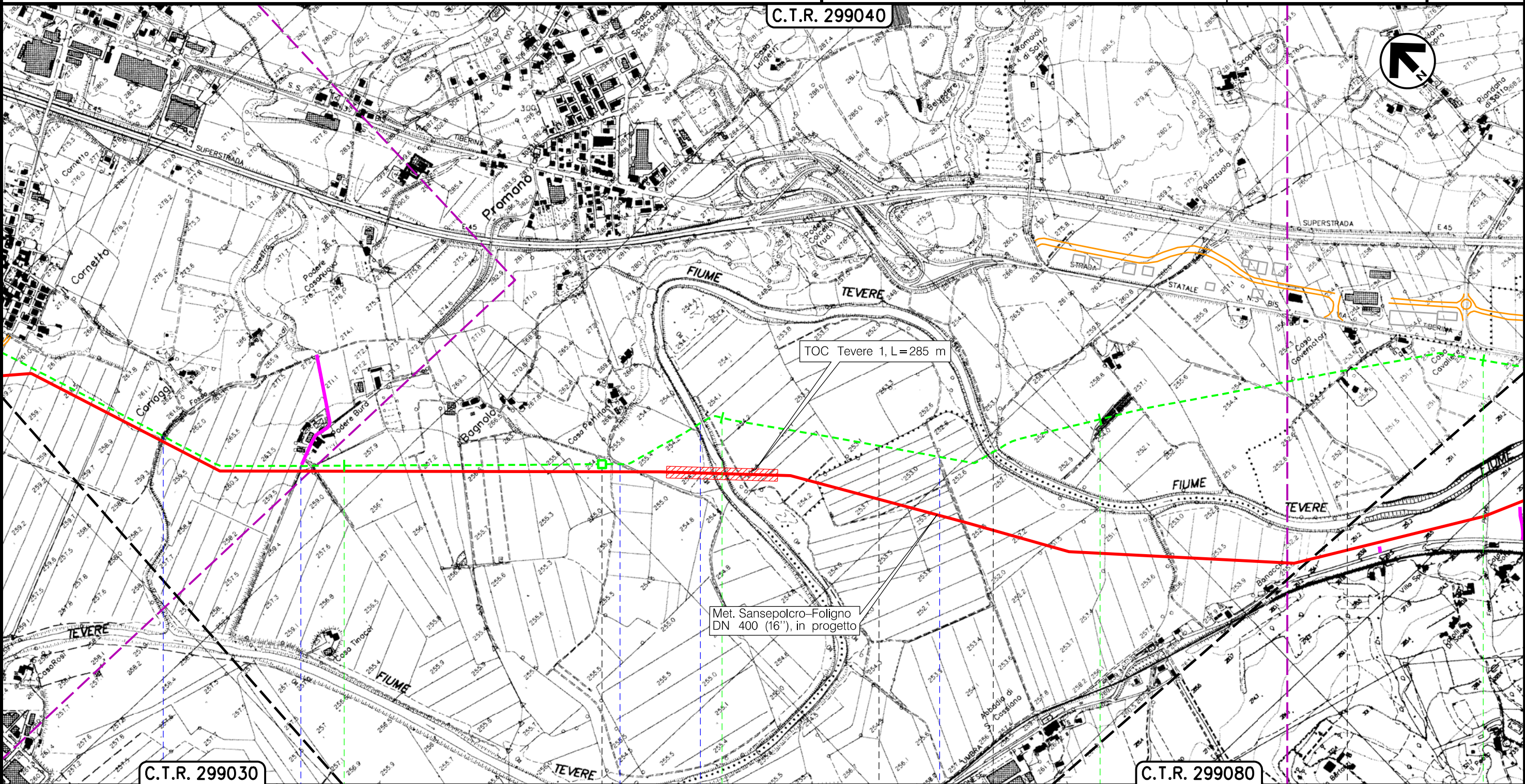
Metanodotto:

Met. Sansepolcro-Foligno
DN 250 (10") - MOP 70 (35) bar

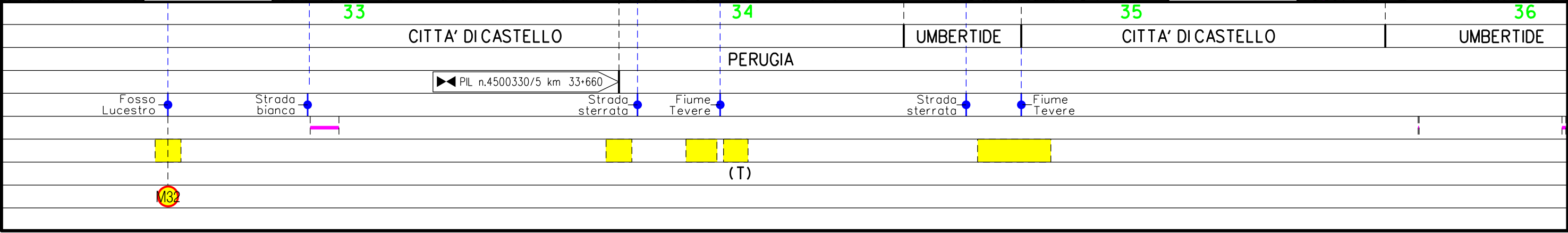
0	30/09/21	EMISSIONE	MARIONNI	BATTISTI	LUMINARI	Foglio
INDICE	DATA	REVISIONI	ELABORATO	VERIFICATO	APPROVATO	12
Proprietario	Progettista		Dis. RIM-TP-001		di 28	
			Comm. NR/20047/R-L01		Scala 1:10000	

TRACCIATO CONDOTTA DA RIMUOVERE

C.T.R. 299040



Il presente disegno è di proprietà aziendale - La Società tutelera i propri diritti a termine di legge.

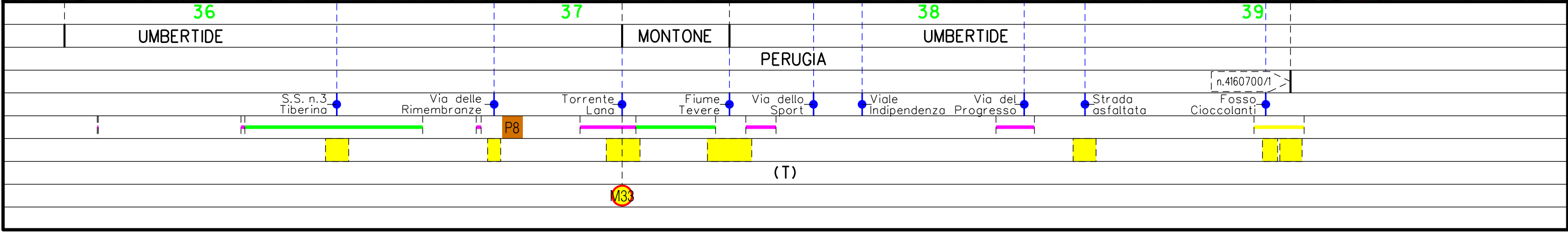
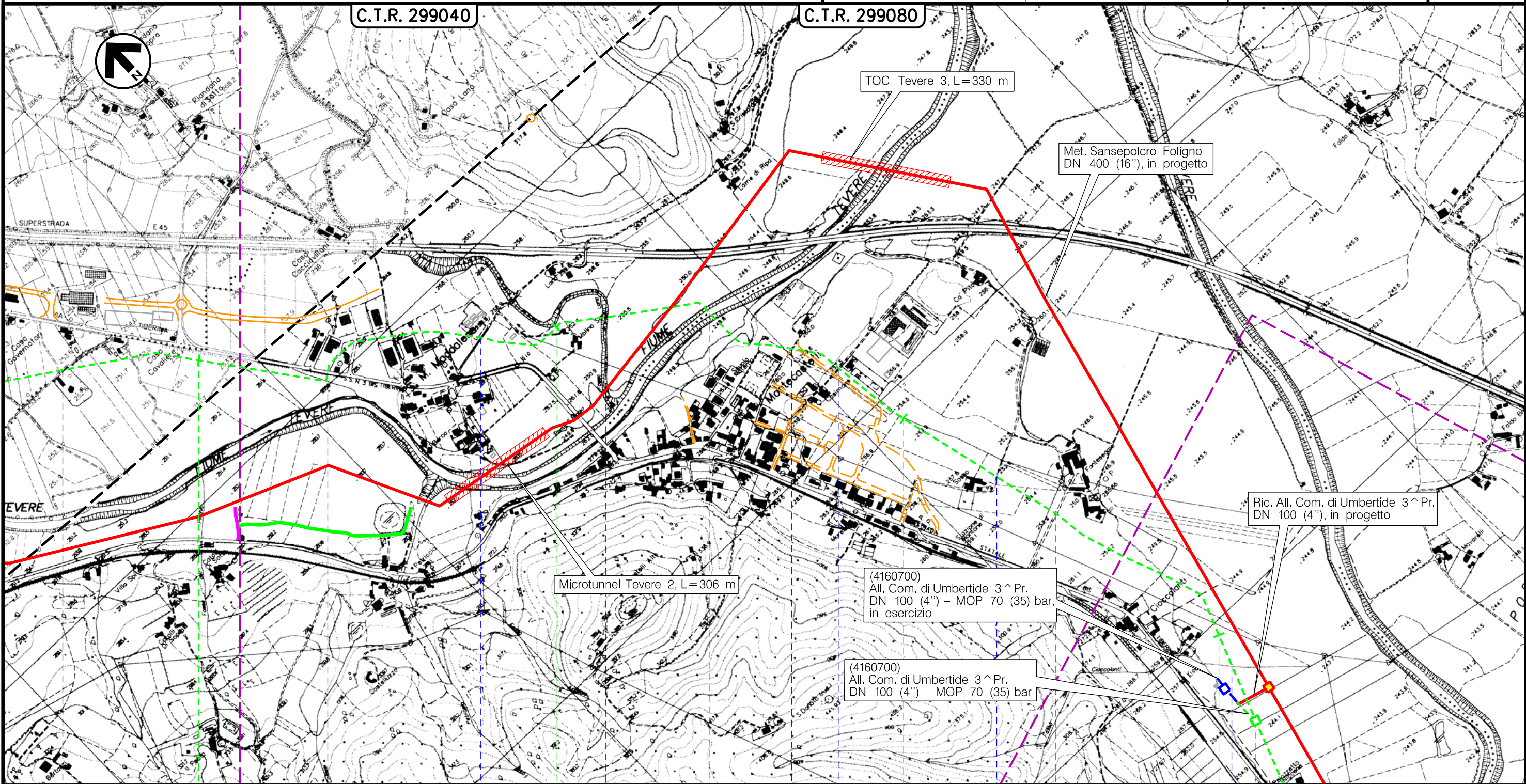


Metanodotto:

Met. Sansepolcro-Foligno
DN 250 (10") - MOP 70 (35) bar

TRACCIATO CONDOTTA DA RIMUOVERE

0	30/09/21	EMISSIONE	MARIONNI	BATTISTI	LUMINARI
INDICE	DATA	REVISIONI	ELABORATO	VERIFICATO	APPROVATO
Proprietario		Progettista		Dis. RIM-TP-001	
snam		COMIS		Comm.NR/20047/R-L01	
					Foglio 13 di 28
					Scala 1:10000



Il presente disegno è di proprietà aziendale - La Società tutelera i propri diritti a termine di legge.

Metanodotto:

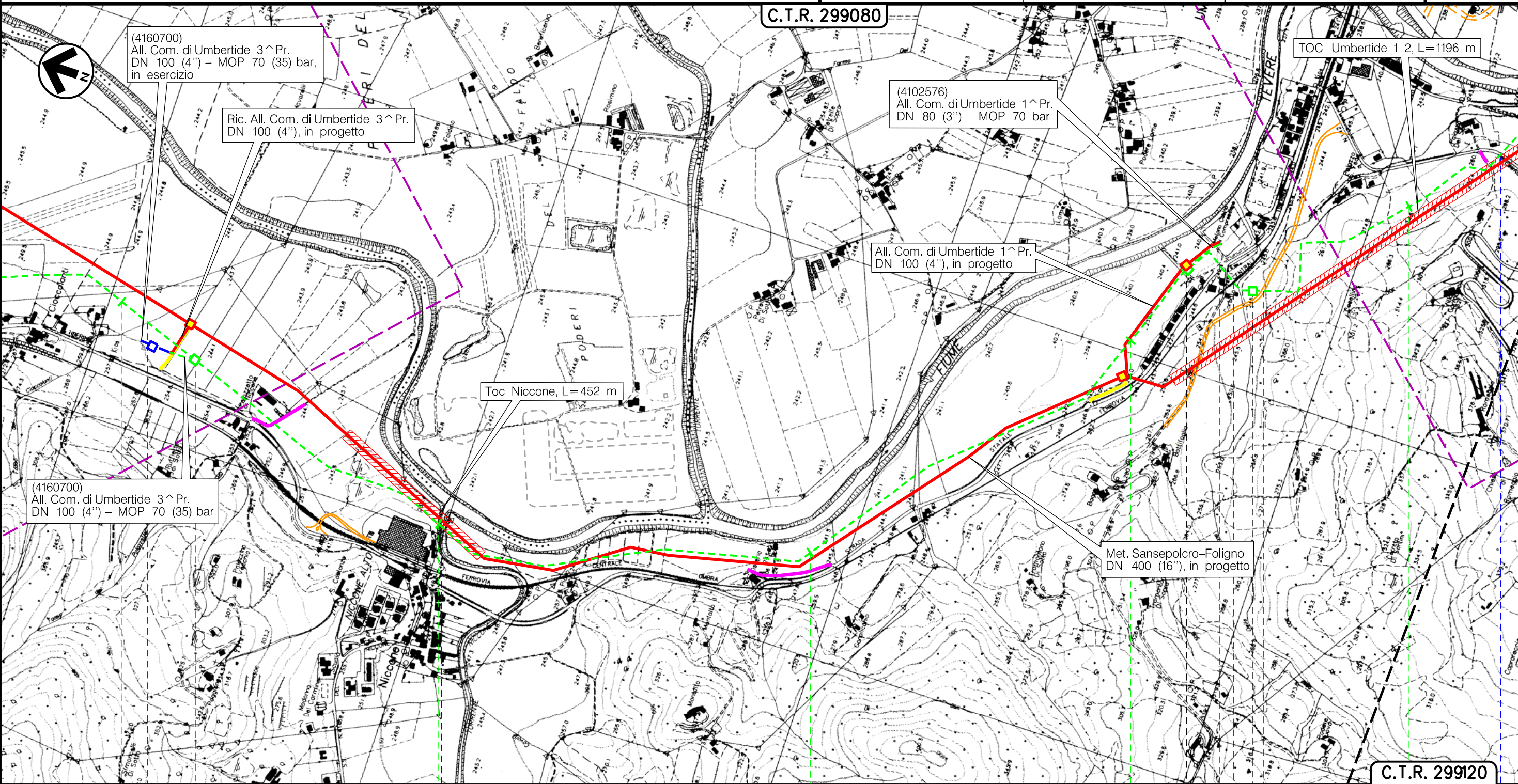
Met. Sansepolcro-Foligno
DN 250 (10") - MOP 70 (35) bar

TRACCIATO CONDOTTA DA RIMUOVERE

0	30/09/21	EMISSIONE	MARIONI	BATTISTI	LUMINARI
INDICE	DATA	REVISIONI	ELABORATO	VERIFICATO	APPROVATO
Proprietario		Progettista		Dis. RIM-TP-001	
snam		COMIS		Comm.NR/20047/R-L01	
			Foglio 14 di 28		
			Scala 1:10000		

C.T.R. 299080


TOC Umbertide 1-2, L=1196 m



C.T.R. 299120

39 40 41 42 43

UMBERTIDE
PERUGIA





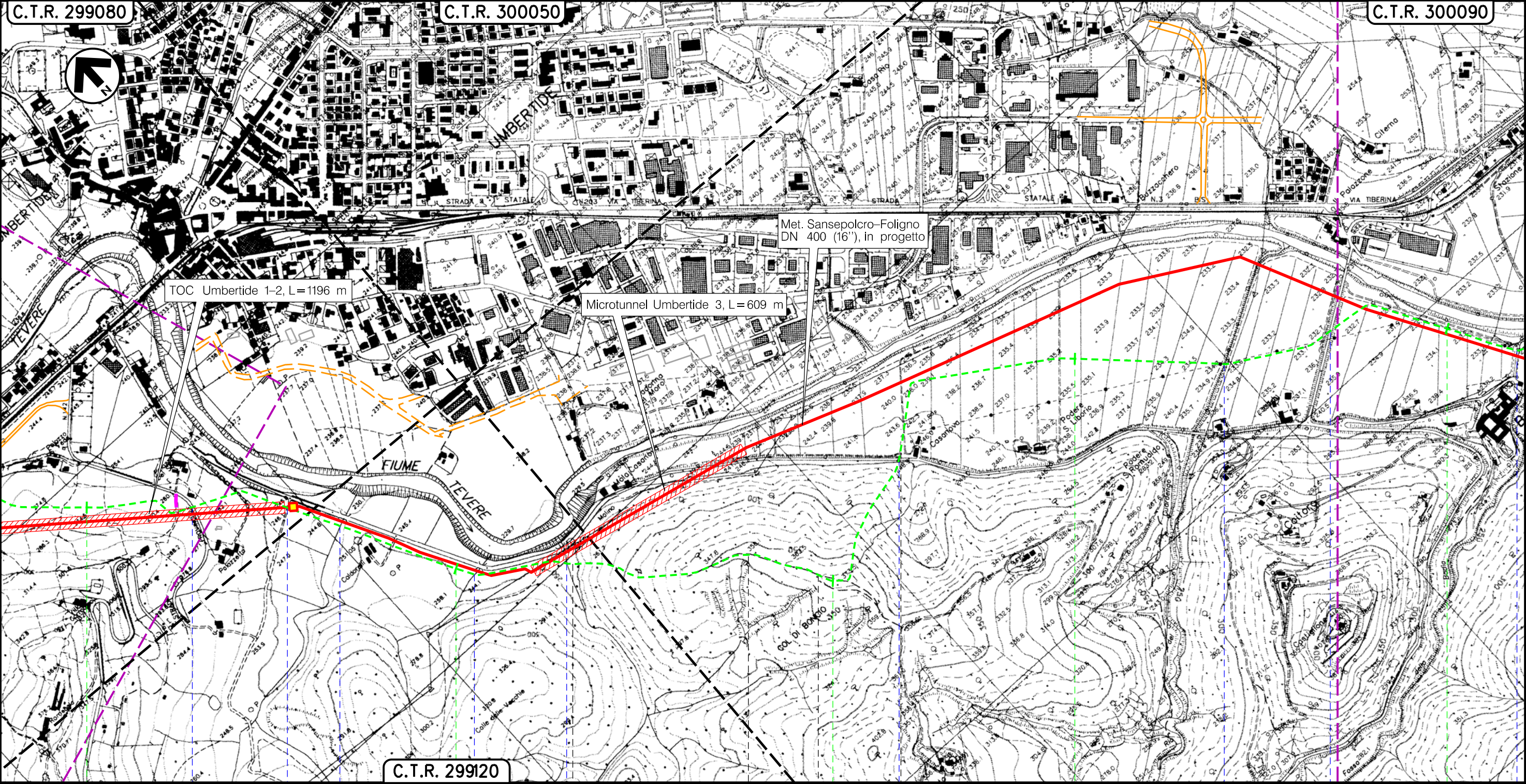
Il presente disegno è di proprietà aziendale - La Società tutelerà i propri diritti a termine di legge.

Metanodotto:

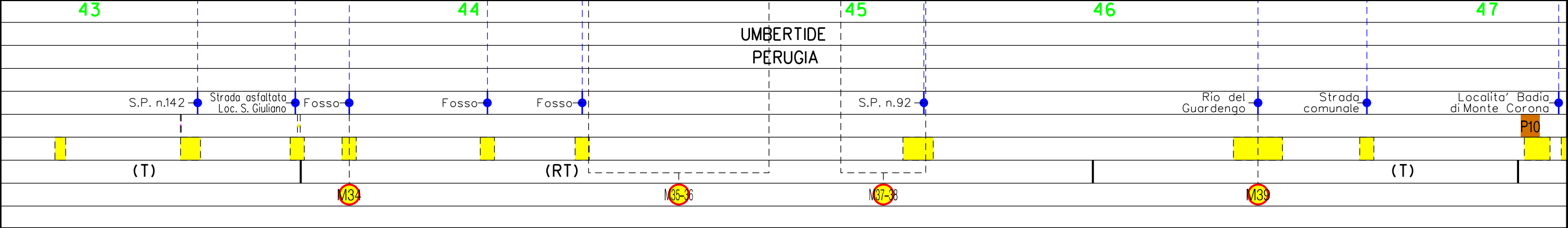
Met. Sansepolcro-Foligno
DN 250 (10") - MOP 70 (35) bar

TRACCIATO CONDOTTA DA RIMUOVERE

0	30/09/21	EMISSIONE	MARIONNI	BATTISTI	LUMINARI	Foglio
INDICE	DATA	REVISIONI	ELABORATO	VERIFICATO	APPROVATO	15
Proprietario			Progettista			di 28
						Scala
			Dis. RIM-TP-001			1:10000
			Comm.NR/20047/R-L01			





Il presente disegno e' di proprieta' aziendale - La Societa' tutelera' i propri diritti a termine di legge.



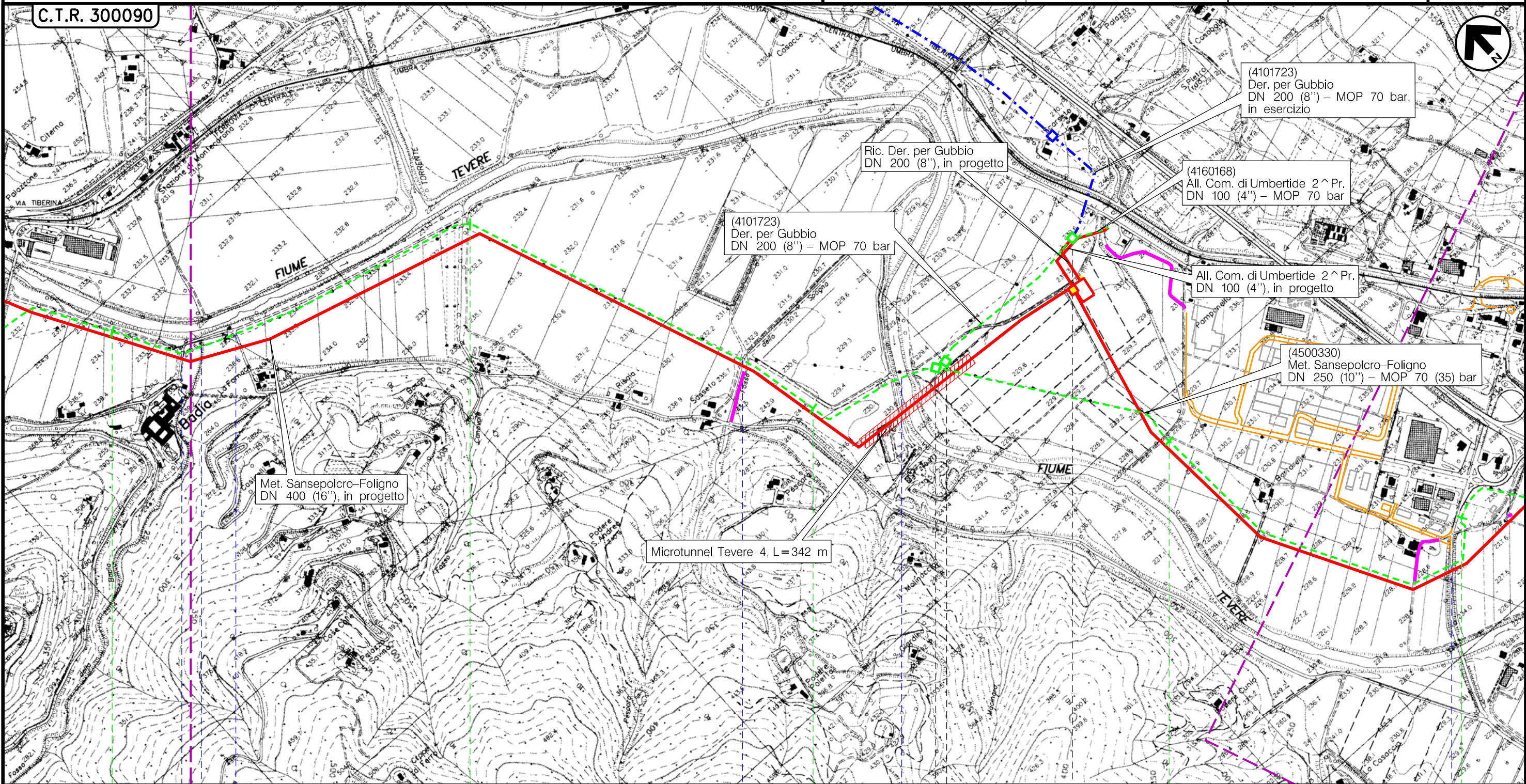
Metanodotto:

Met. Sansepolcro-Foligno
DN 250 (10") - MOP 70 (35) bar

TRACCIATO CONDOTTA DA RIMUOVERE

0	30/09/21	EMISSIONE	MARIONI	BATTISTI	LUMINARI
INDICE	DATA	REVISIONI	ELABORATO	VERIFICATO	APPROVATO
Proprietario		Progettista		Dis. RIM-TP-001	
				Comm.NR/20047/R-L01	
Foglio 16 di 28					
Scala 1:10000					

C.T.R. 300090



47 48 49 50 51

UMBERTIDE
PERUGIA

◀▶ PIDIn.4500330/9 km 49+356 ▶▶ PIDIn.4500330/9.1km 49+356 ▶▶ ◀ n.4101723/1.1 ▶▶ ◀ n.4101723/1.2 ▶▶

Localita' Badia di Monte Corona Fosso della Badia Localita' Badia di Monte Corona Fosso dello Spagno Fiume Tevere S.P. n.169



(T)

(RT)





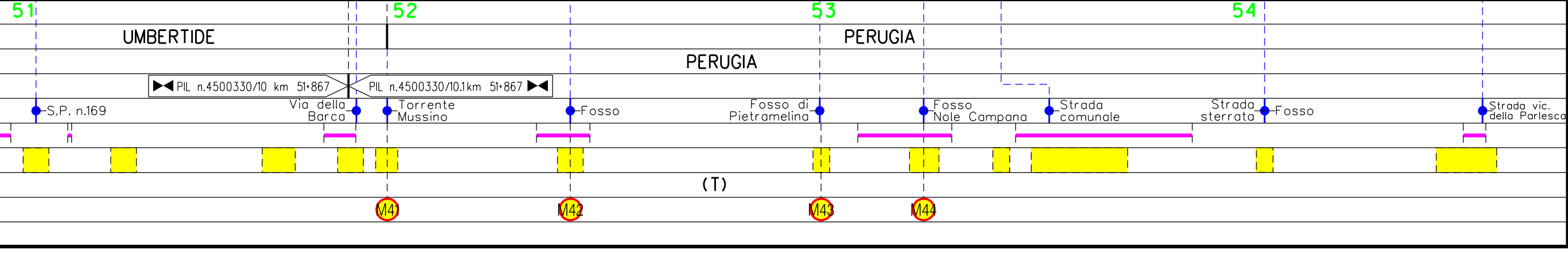
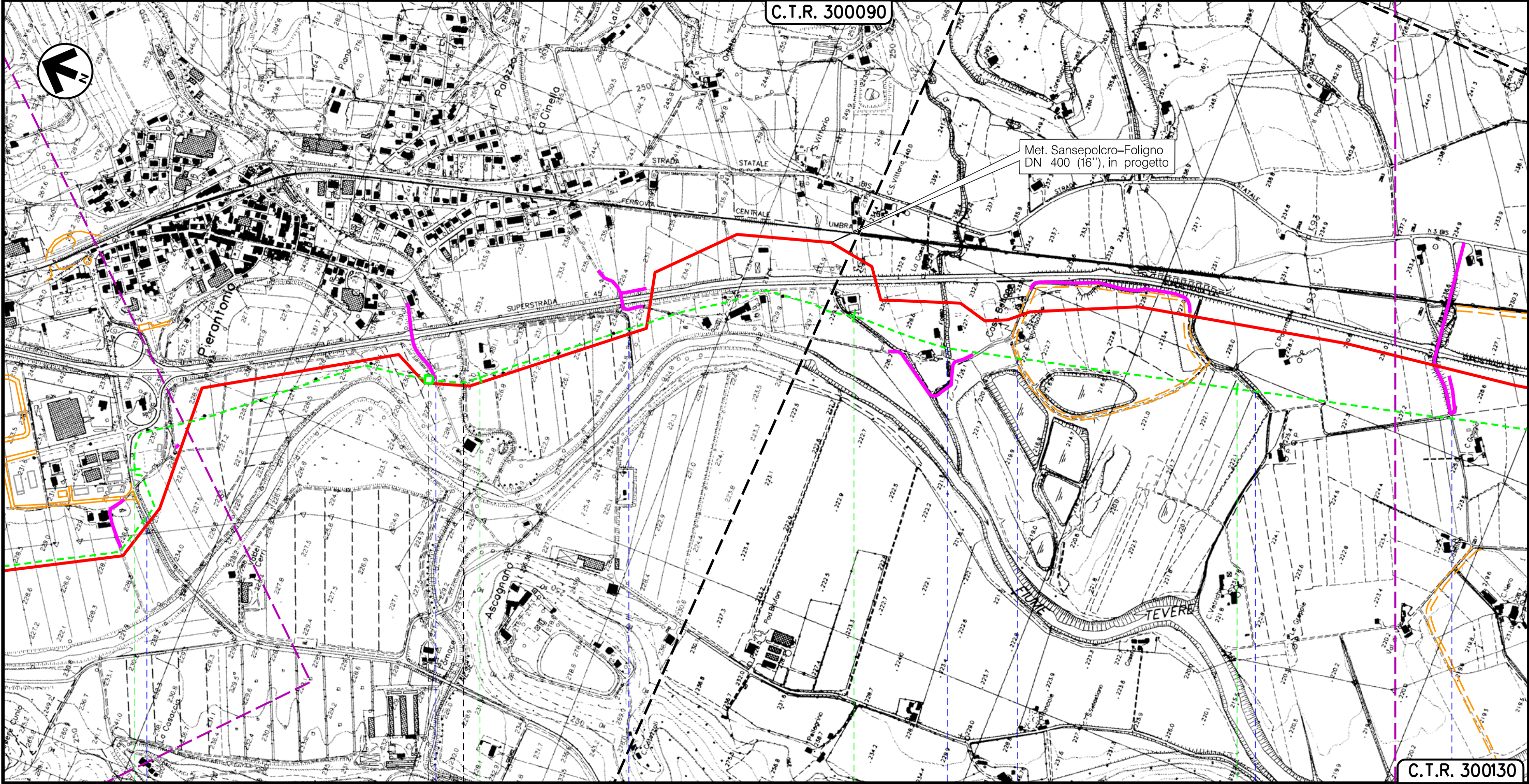
Il presente disegno è di proprietà aziendale - La Società tutelera i propri diritti a termine di legge.

Metanodotto:

Met. Sansepolcro-Foligno
DN 250 (10") - MOP 70 (35) bar

TRACCIATO CONDOTTA DA RIMUOVERE

0	30/09/21	EMISSIONE	MARIONNI	BATTISTI	LUMINARI	Foglio
INDICE	DATA	REVISIONI	ELABORATO	VERIFICATO	APPROVATO	17
Proprietario	Progettista		Dis. RIM-TP-001		Comm.NR/20047/R-L01	di 28
						Scala
						1:10000



Il presente disegno è di proprietà aziendale - La Società tutelerà i propri diritti termine di legge.

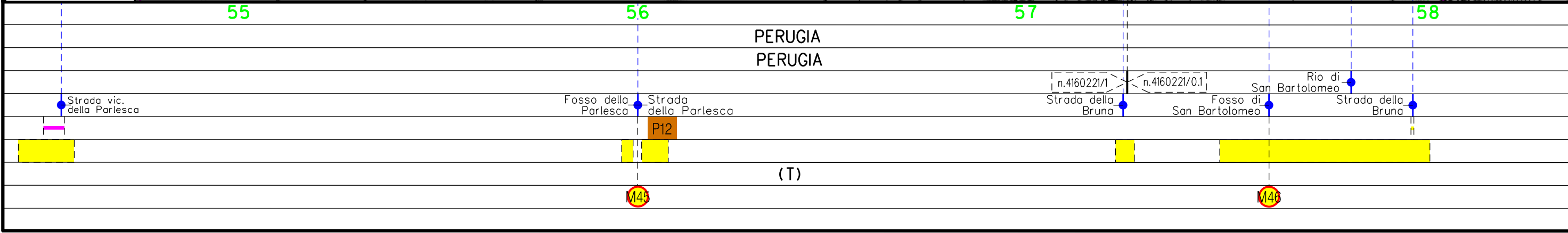
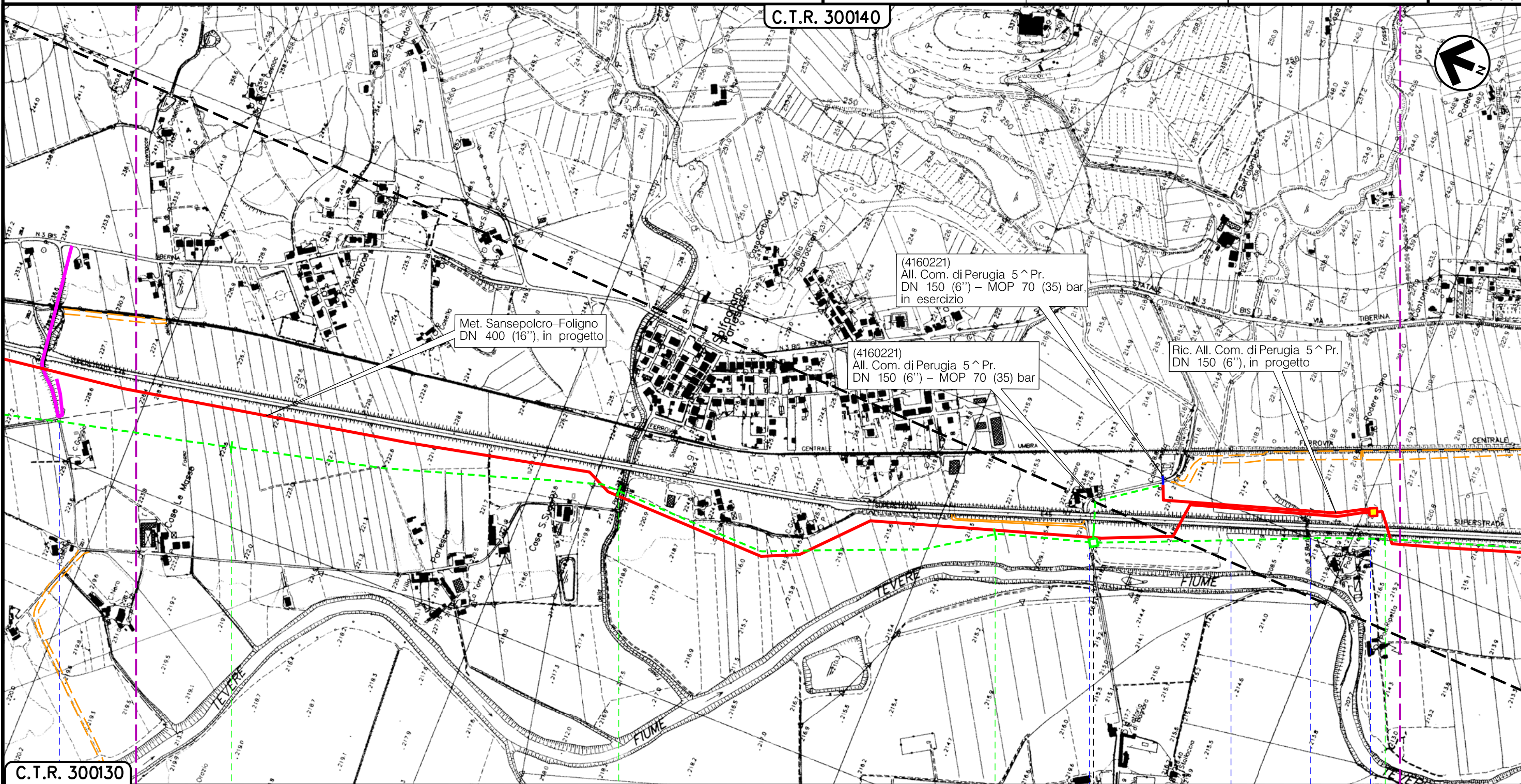
Metanodotto:

Met. Sansepolcro-Foligno
DN 250 (10") - MOP 70 (35) bar

TRACCIATO CONDOTTA DA RIMUOVERE

0	30/09/21	EMISSIONE	MARIONNI	BATTISTI	LUMINARI
INDICE	DATA	REVISIONI	ELABORATO	VERIFICATO	APPROVATO
Proprietario		Progettista		Dis. RIM-TP-001	
snam		COMIS		Comm.NR/20047/R-L01	

Foglio
18
di 28
Scala
1:10000



Il presente disegno è di proprietà aziendale - La Società tutelera i propri diritti a termine di legge.

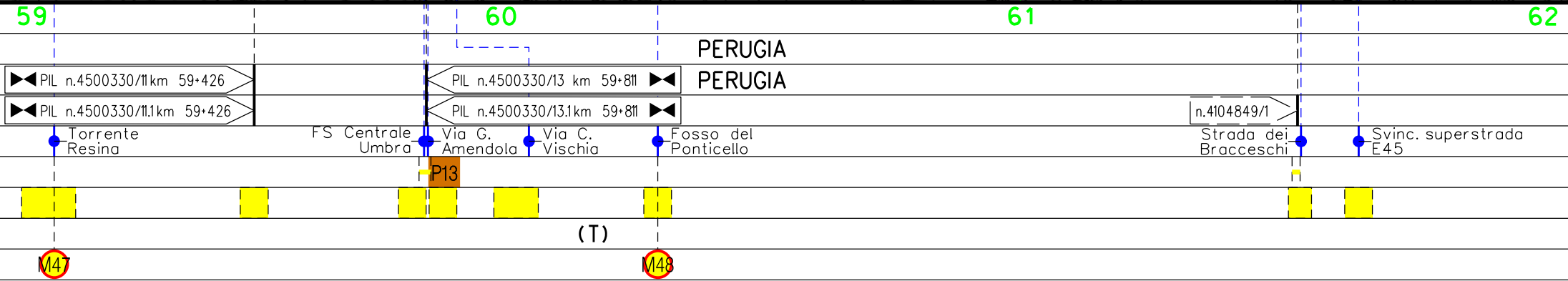
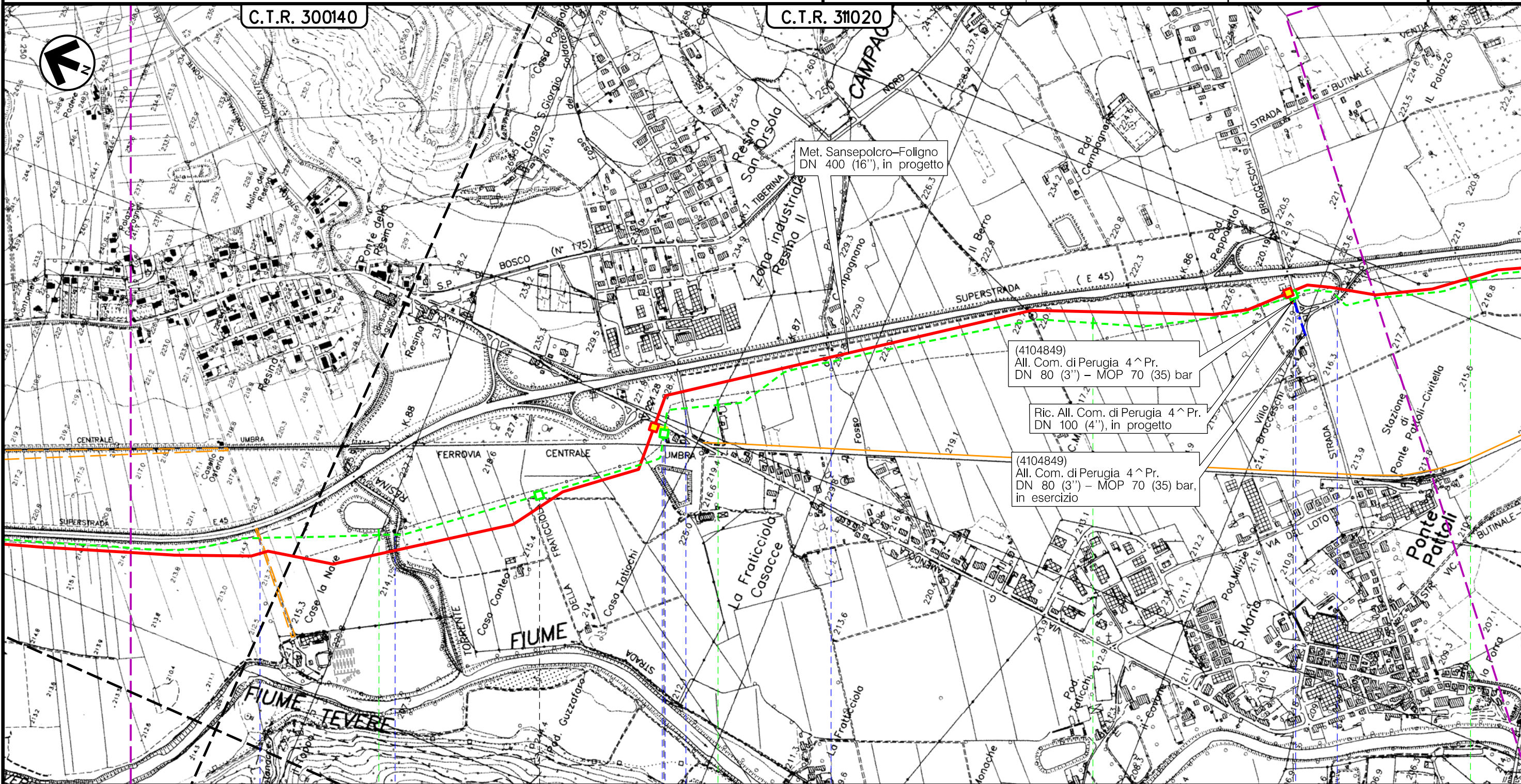
Metanodotto:

Met. Sansepolcro-Foligno
DN 250 (10") - MOP 70 (35) bar

TRACCIATO CONDOTTA DA RIMUOVERE

0	30/09/21	EMISSIONE	MARIONI	BATTISTI	LUMINARI		
INDICE	DATA	REVISIONI			ELABORATO	VERIFICATO	APPROVATO
Proprietario		Progettista		Dis. RIM-TP-001			
snam		COMIS		Comm.NR/20047/R-L01			

Foglio
19
di 28
Scala
1:10000



Il presente disegno è di proprietà aziendale - La Società tutelerà i propri diritti a termine di legge.

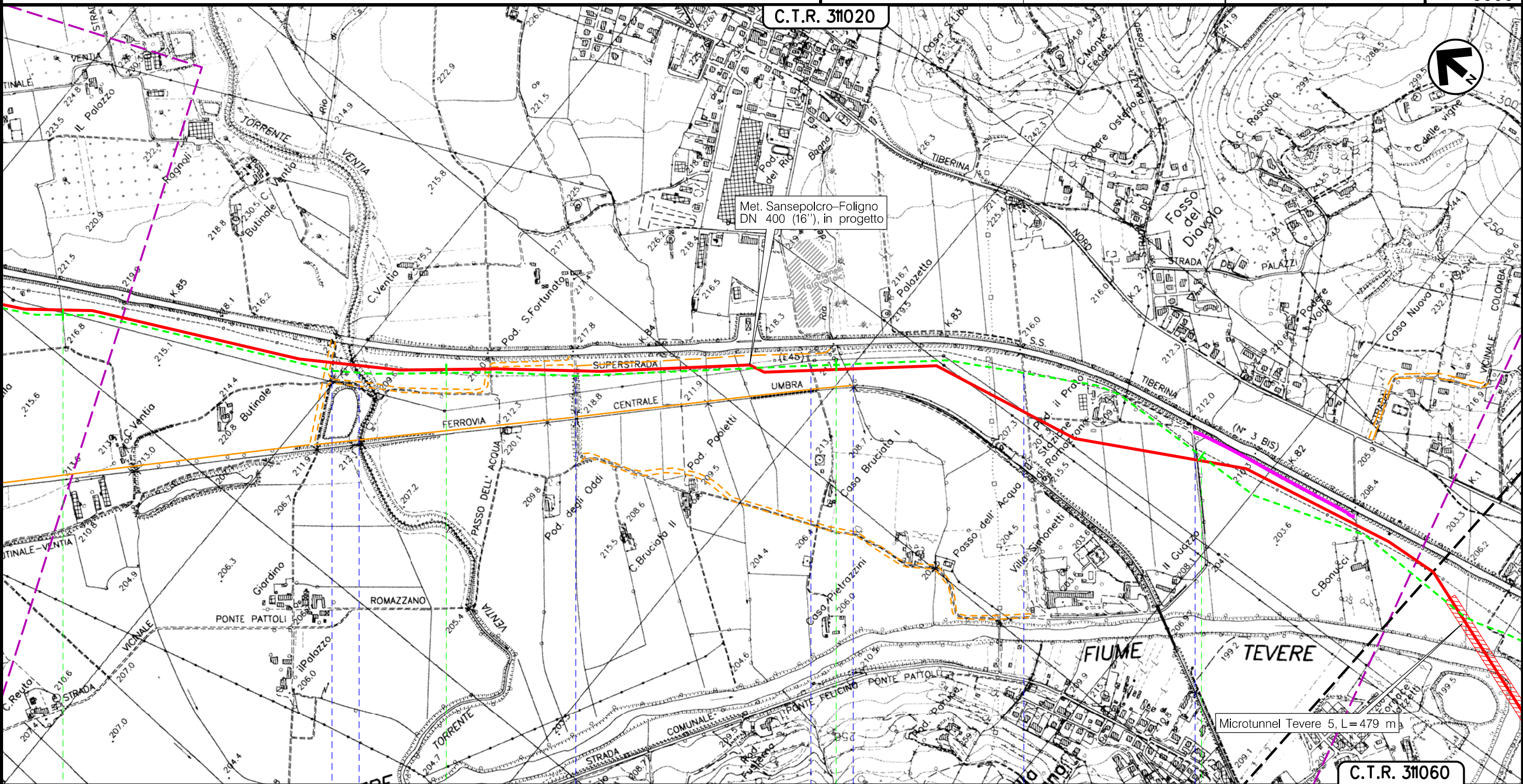
Metanodotto:

Met. Sansepolcro-Foligno
DN 250 (10") – MOP 70 (35) bar

TRACCIATO CONDOTTA DA RIMUOVERE

0	30/09/21	EMISSIONE	MARIONI	BATTISTI	LUMINARI
INDICE	DATA	REVISIONI	ELABORATO	VERIFICATO	APPROVATO
Proprietario		Progettista		Dis. RIM-TP-001	
snam		COMIS		Comm.NR/20047/R-L01	

Foglio
20
di 28
Scala
1:10000



62

63

64

65

PERUGIA
PERUGIA

Strada Vic.
Butiniale-Ventia

Torrente
Ventia

Strada
San Fortunato

Strada
Passo dell'Acqua

Rio del
Bagno

Strada
Comunale

Strada Passo
dell'Acqua

P14

(T)





Il presente disegno è di proprietà aziendale - La Società tutela i propri diritti a termine di legge.

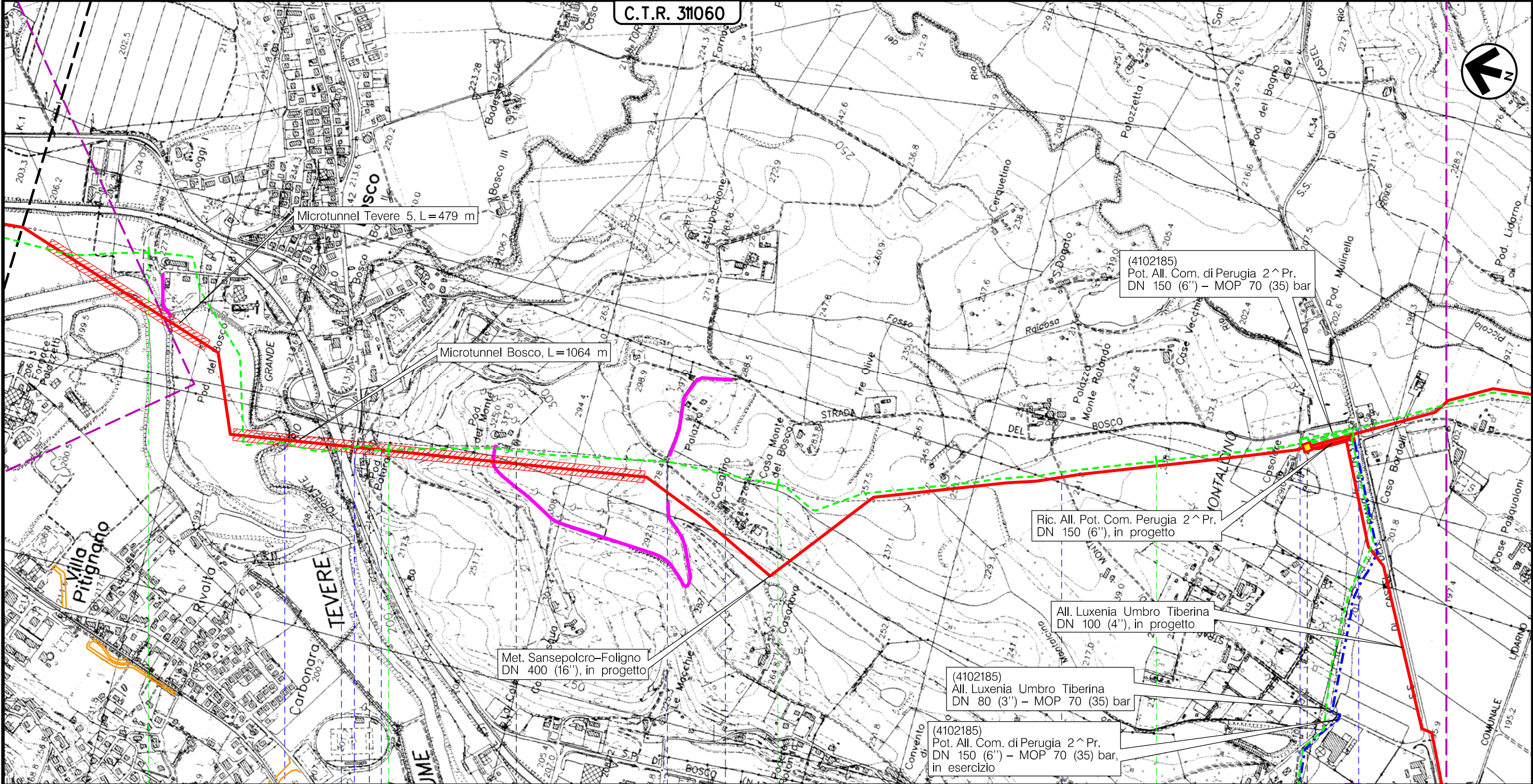
Metanodotto:

Met. Sansepolcro-Foligno
DN 250 (10") – MOP 70 (35) bar

TRACCIATO CONDOTTA DA RIMUOVERE

0	30/09/21	EMISSIONE	MARIONI	BATTISTI	LUMINARI
INDICE	DATA	REVISIONI	ELABORATO	VERIFICATO	APPROVATO
Proprietario		Progettista		Dis. RIM-TP-001	
				Comm.NR/20047/R-L01	
Foglio 21 di 28 Scala 1:10000					

C.T.R. 311060



66 67 68 69

PERUGIA
PERUGIA

Torrente Rio Grande Superstrada E45 Strada Tiberina Nord I Strada Comunale Fosso di Montalcino Strada di Montalcino Strada Asfaltata Fabrianese

PIDIn.4500330/14.1km 69+382

P15

(T)

(RT)

(T)

(RT)





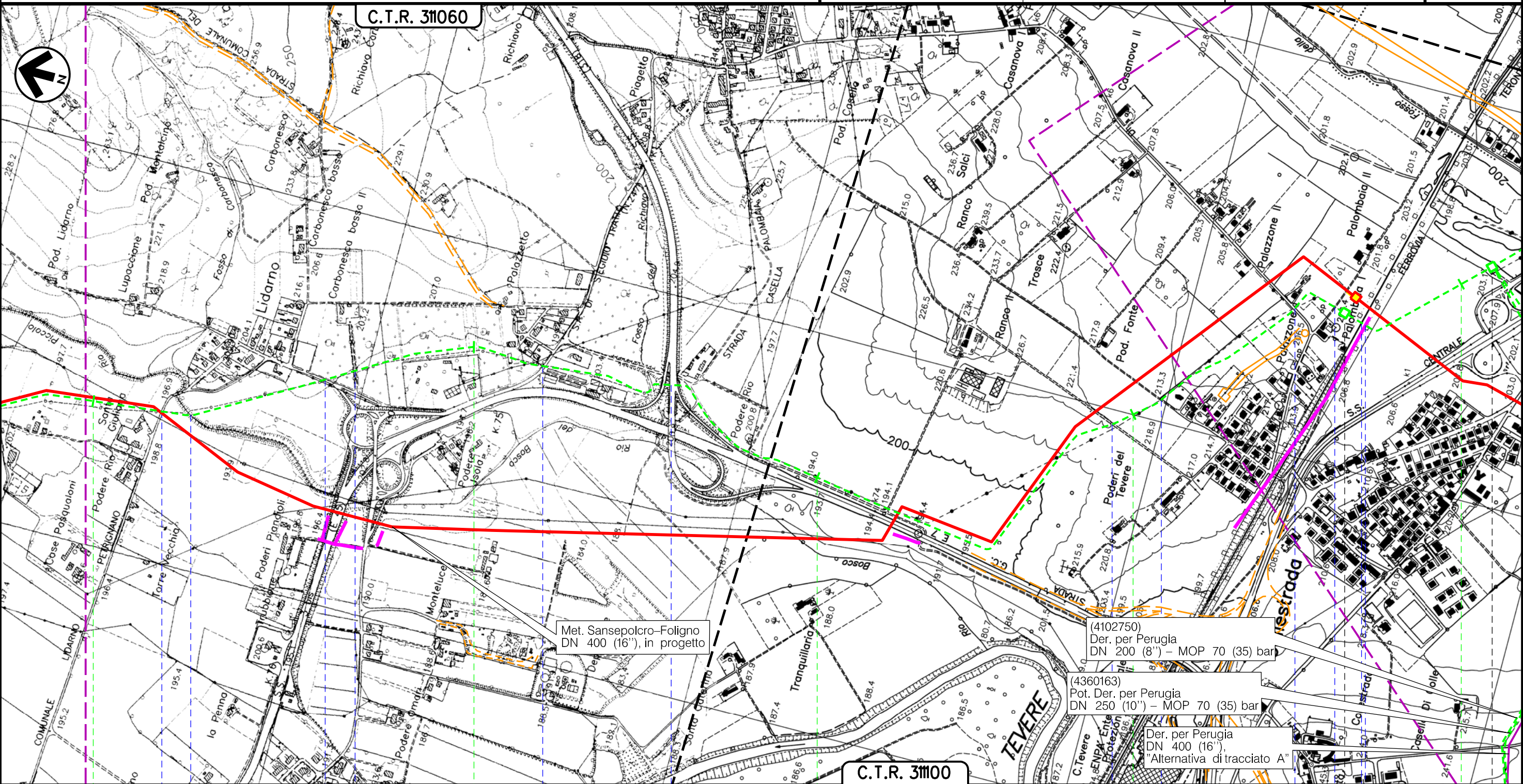
Il presente disegno è di proprietà aziendale - La Società tutelerà i propri diritti a termine di legge.

Metanodotto:

Met. Sansepolcro-Foligno
DN 250 (10") - MOP 70 (35) bar

TRACCIATO CONDOTTA DA RIMUOVERE

0	30/09/21	EMISSIONE	MARIONI	BATTISTI	LUMINARI	Foglio
INDICE	DATA	REVISIONI	ELABORATO	VERIFICATO	APPROVATO	22
Proprietario	Progettista		Dis. RIM-TP-001		Comm. NR/20047/R-L01	di 28
						Scala
						1:10000



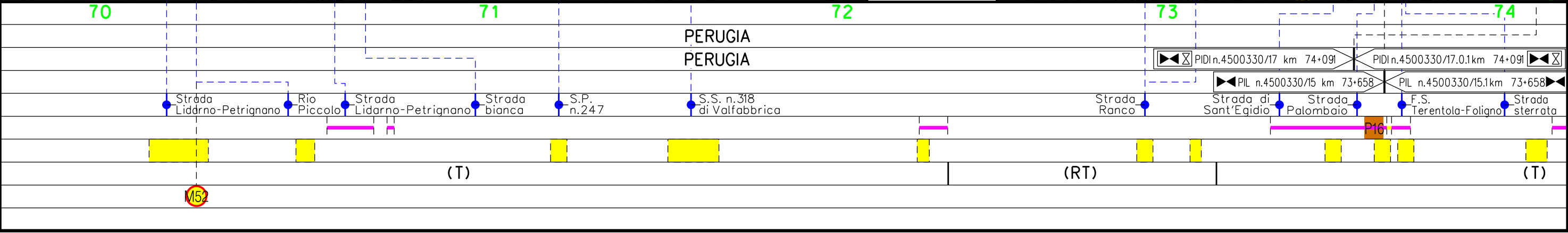
Met. Sansepolcro-Foligno
DN 400 (16"), in progetto

(4102750)
Der. per Perugia
DN 200 (8") - MOP 70 (35) bar

(4360163)
Pot. Der. per Perugia
DN 250 (10") - MOP 70 (35) bar

Der. per Perugia
DN 400 (16")
"Alternativa di tracciato A"



Il presente disegno è di proprietà aziendale - La Società tutelerà i propri diritti a termine di legge.

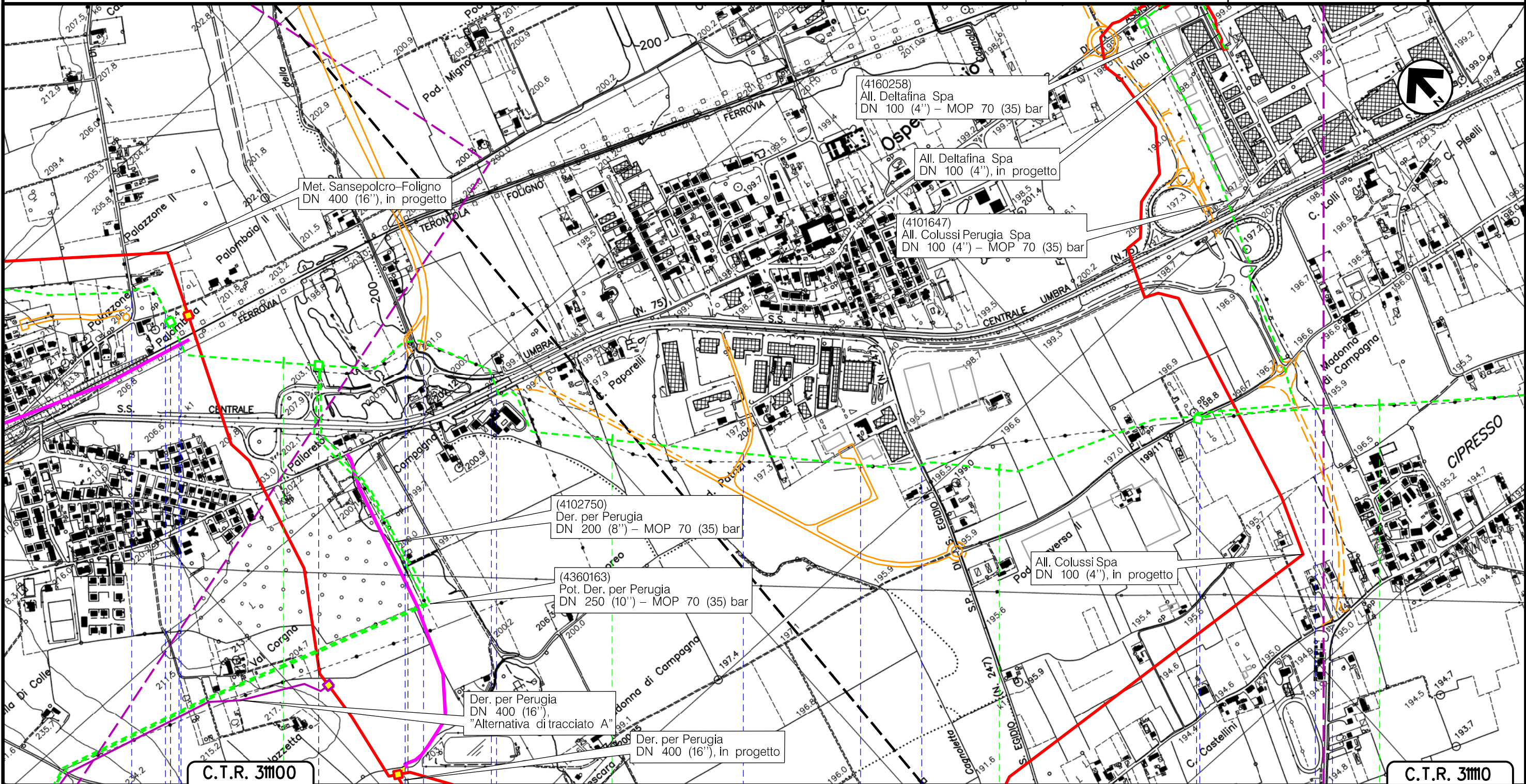


Metanodotto:

Met. Sansepolcro-Foligno
DN 250 (10") - MOP 70 (35) bar

TRACCIATO CONDOTTA DA RIMUOVERE

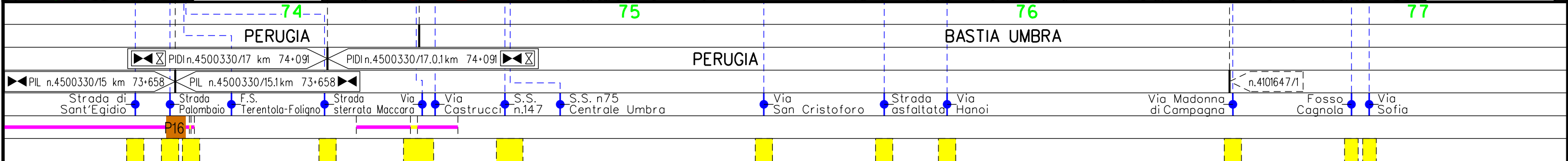
0	30/09/21	EMISSIONE	MARIONNI	BATTISTI	LUMINARI	Foglio
INDICE	DATA	REVISIONI	ELABORATO	VERIFICATO	APPROVATO	23
Proprietario	Progettista		Dis. RIM-TP-001		Comm.NR/20047/R-L01	di 28
						Scala
						1:10000



Il presente disegno è di proprietà aziendale - La Società tutelerà i propri diritti a termine di legge.

C.T.R. 31100

C.T.R. 31110





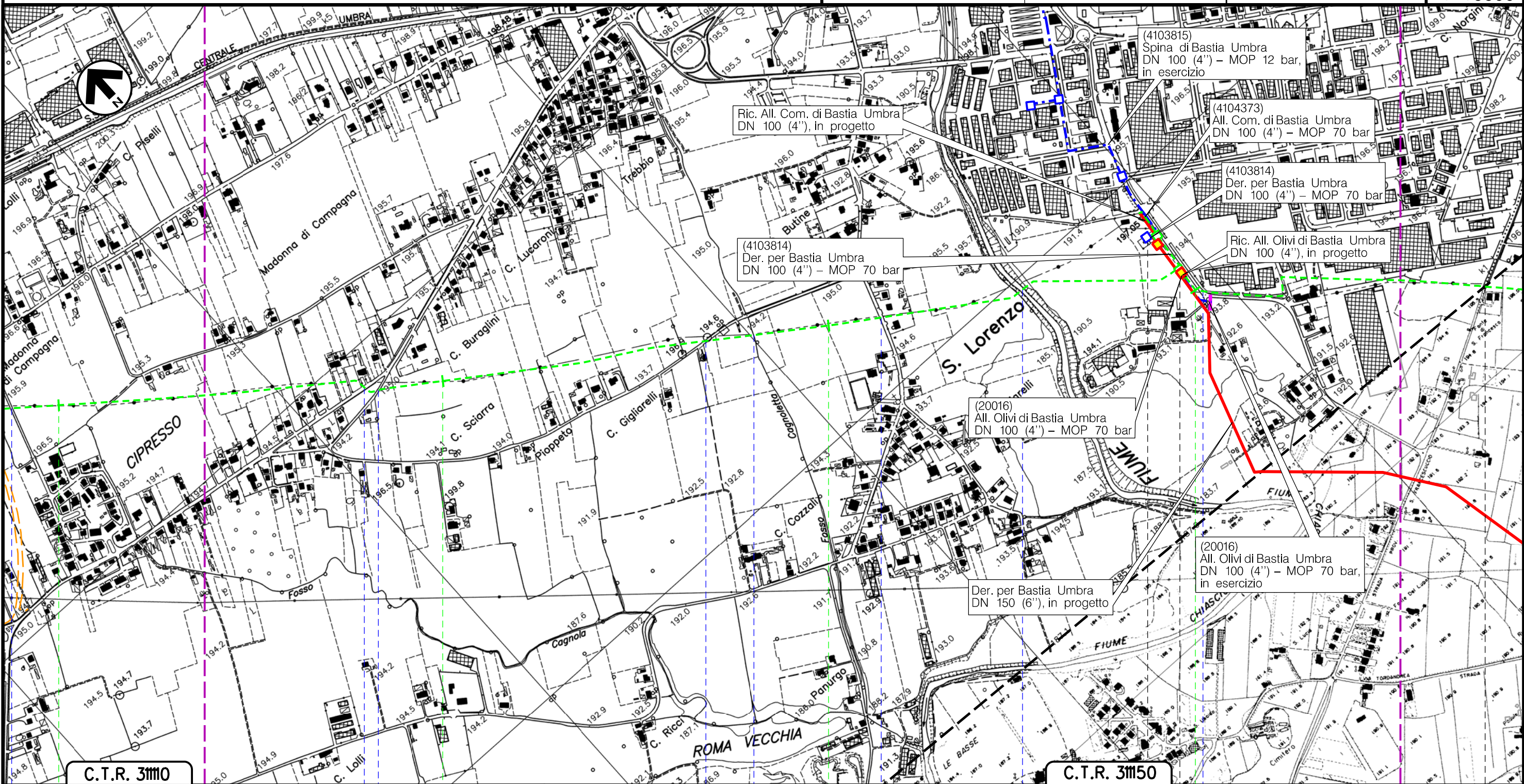
(T)

Metanodotto:

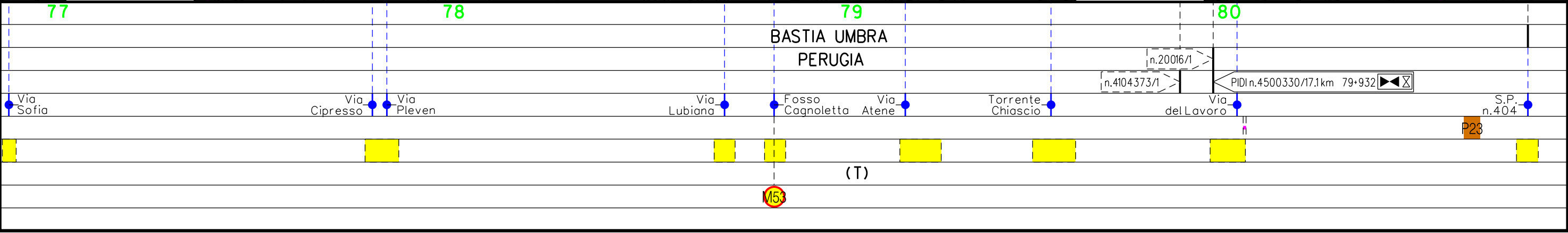
Met. Sansepolcro-Foligno
 DN 250 (10") – MOP 70 (35) bar

TRACCIATO CONDOTTA DA RIMUOVERE

0	30/09/21	EMISSIONE	MARIONI	BATTISTI	LUMINARI	Foglio
INDICE	DATA	REVISIONI	ELABORATO	VERIFICATO	APPROVATO	24
Proprietario	Progettista		Dis. RIM-TP-001		Comm. NR/20047/R-L01	di 28
				Scala 1:10000		



Il presente disegno è di proprietà aziendale - La Società tutelera i propri diritti a termine di legge.



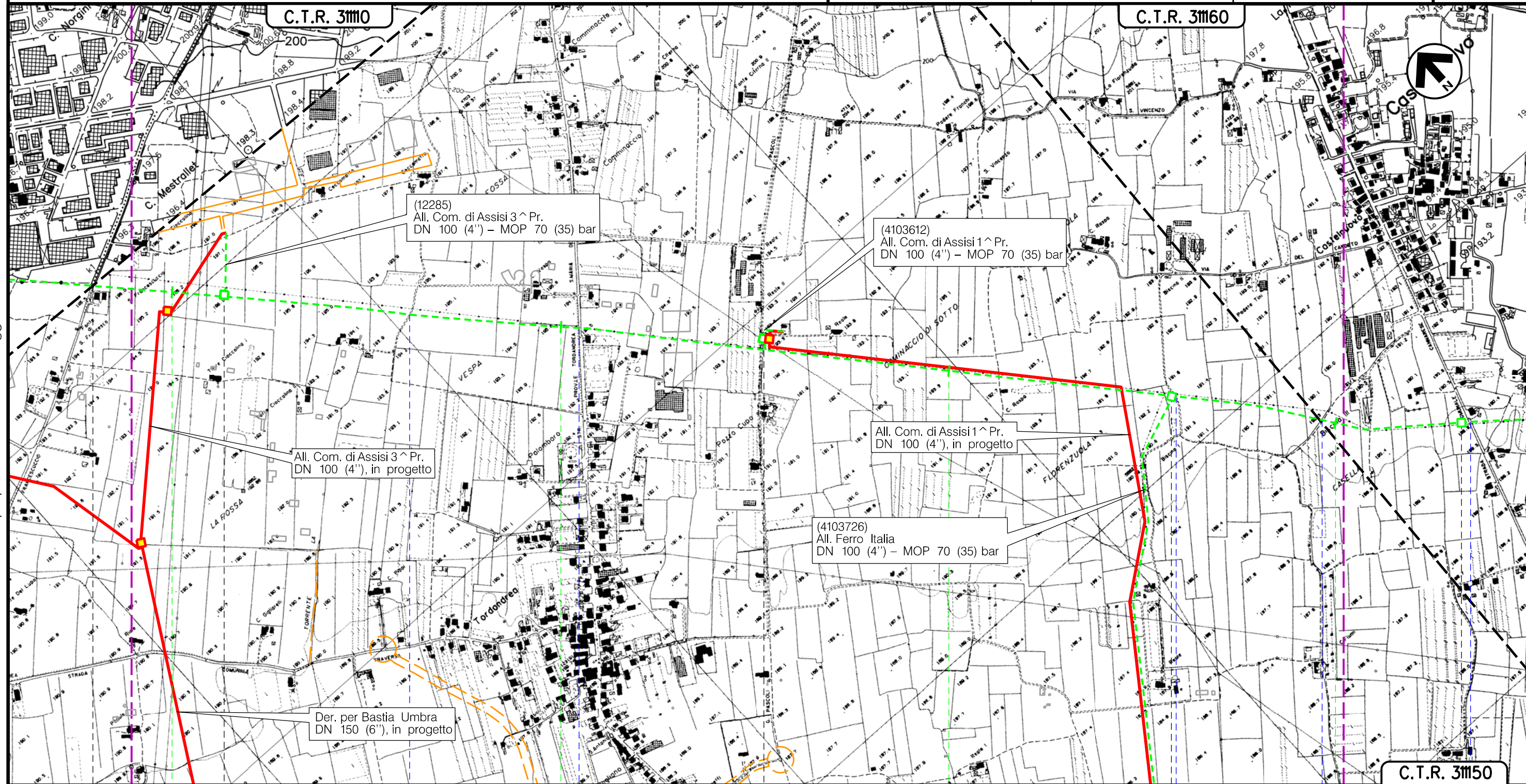
Metanodotto:

Met. Sansepolcro-Foligno
DN 250 (10") - MOP 70 (35) bar

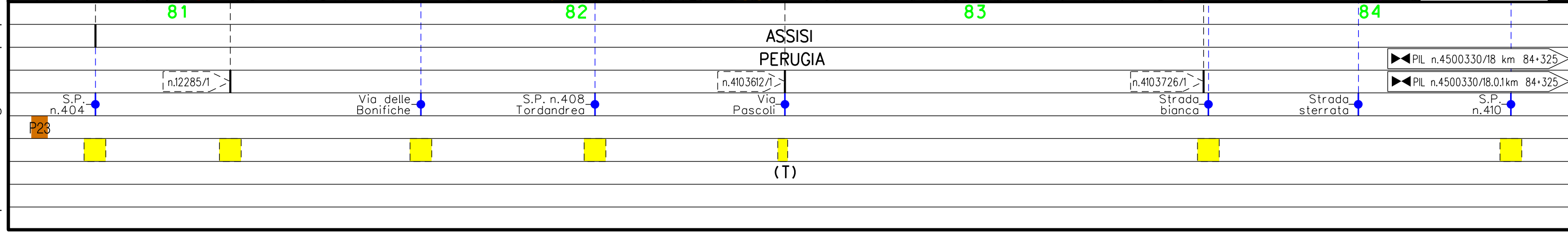
TRACCIATO CONDOTTA DA RIMUOVERE

0	30/09/21	EMISSIONE	MARIONI	BATTISTI	LUMINARI
INDICE	DATA	REVISIONI	ELABORATO	VERIFICATO	APPROVATO
Proprietario		Progettista		Dis. RIM-TP-001	
snam		COMIS		Comm.NR/20047/R-L01	
			Scala 1:10000		

Foglio
25
di 28
Scala
1:10000



Il presente disegno e' di proprieta' aziendale - La Societa' tutelera' i propri diritti a termine di legge.

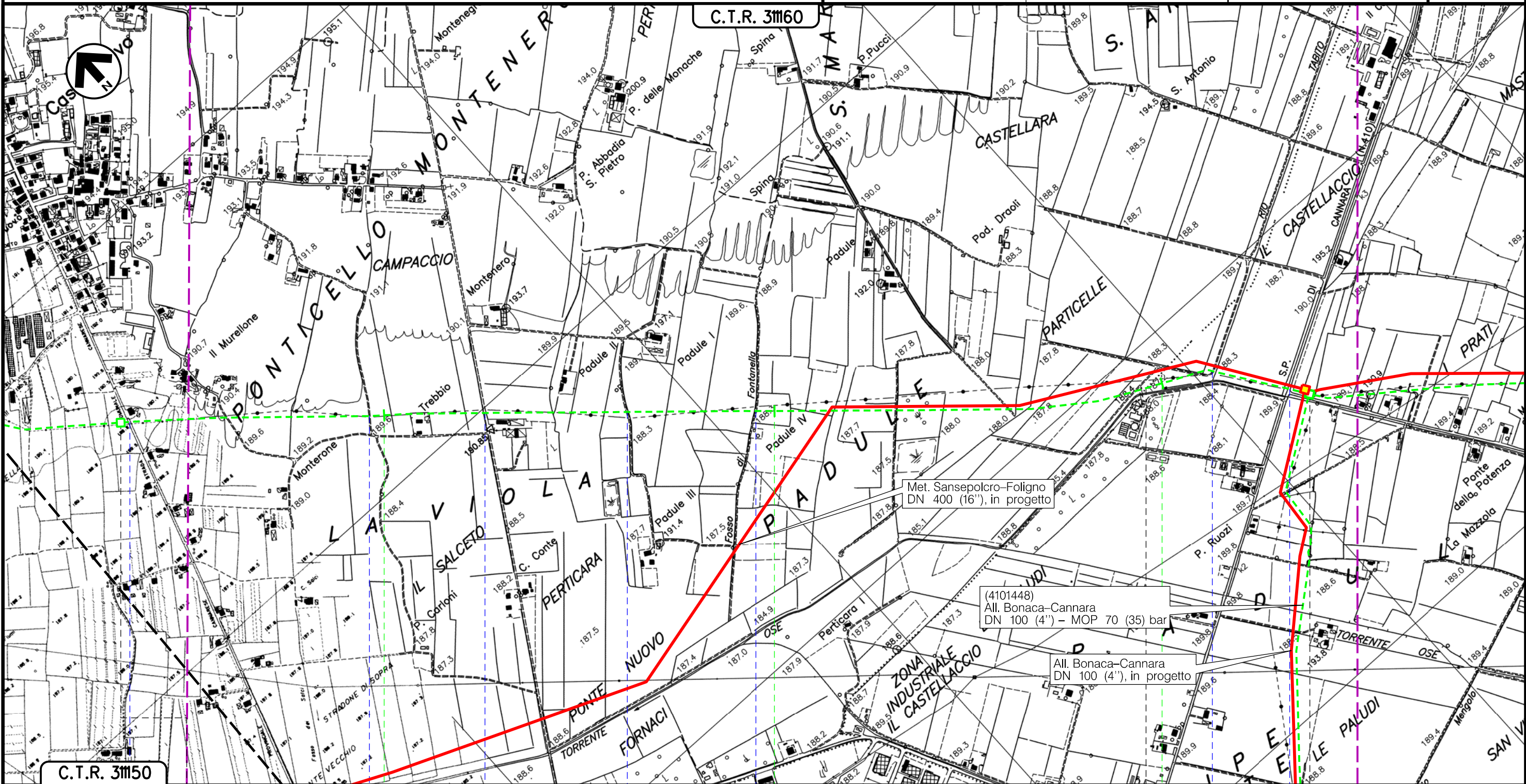


Metanodotto:

Met. Sansepolcro-Foligno
DN 250 (10") - MOP 70 (35) bar

TRACCIATO CONDOTTA DA RIMUOVERE

0	30/09/21	EMISSIONE	MARIONI	BATTISTI	LUMINARI	Foglio
INDICE	DATA	REVISIONI	ELABORATO	VERIFICATO	APPROVATO	26
Proprietario	Progettista		Dis. RIM-TP-001		Comm.NR/20047/R-L01	di 28
						Scala
						1:10000



Met. Sansepolcro-Foligno
DN 400 (16") in progetto

(4101448)
All. Bonaca-Cannara
DN 100 (4") - MOP 70 (35) bar

All. Bonaca-Cannara
DN 100 (4") in progetto

▲ PIL n.4500330/18 km 84+325
▲ PIL n.4500330/18.0.1km 84+325

▲ PIDI n.4500330/18.0.2 km 87+390
▲ n.4101448/1

S.P. n.410 Via Santa Elisabetta Via Montenero Via della Fratticiola Fosso Fontanella Strada sterrata S.P. n.410

P19



(T)

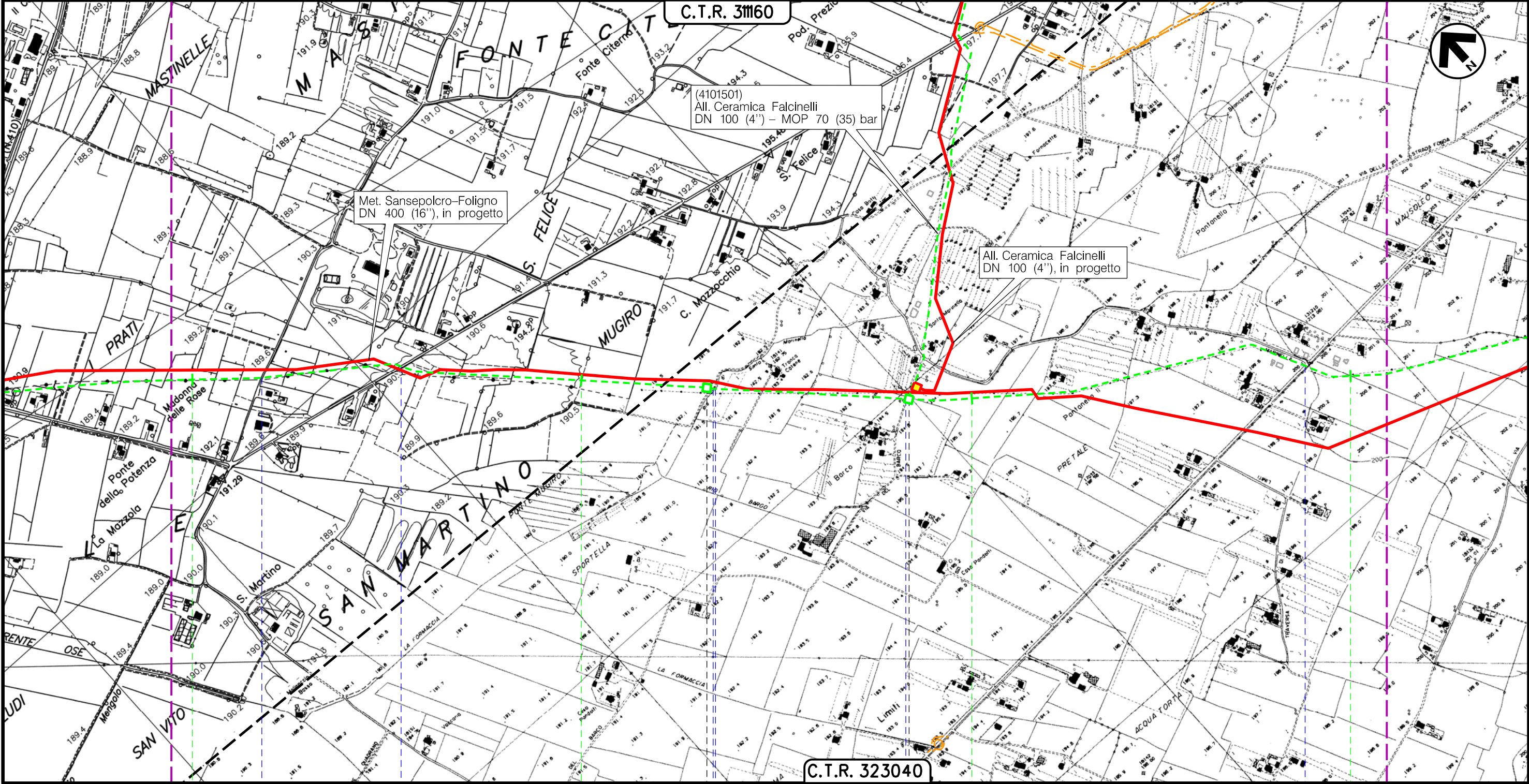
Il presente disegno è di proprietà aziendale - La Società tutelera i propri diritti a termine di legge.

Metanodotto:

Met. Sansepolcro-Foligno
DN 250 (10") – MOP 70 (35) bar

TRACCIATO CONDOTTA DA RIMUOVERE

0	30/09/21	EMISSIONE	MARIONNI	BATTISTI	LUMINARI	Foglio
INDICE	DATA	REVISIONI	ELABORATO	VERIFICATO	APPROVATO	27
Proprietario			Progettista			di 28
						Scala
			Dis. RIM-TP-001			1:10000
			Comm.NR/20047/R-L01			



88

89

90

91

SPELLO
PERUGIA

PIIn.4500330/18,1km 89+321

n.4104501/1

Via Fonte
Citerna

Via San Felice

Via Santa
Marinella

Rio
Marinello

Via
del Barco

Via
Mausoleo

P20

(T)



Il presente disegno è di proprietà aziendale - La Società tutelerà i propri diritti a termine di legge.

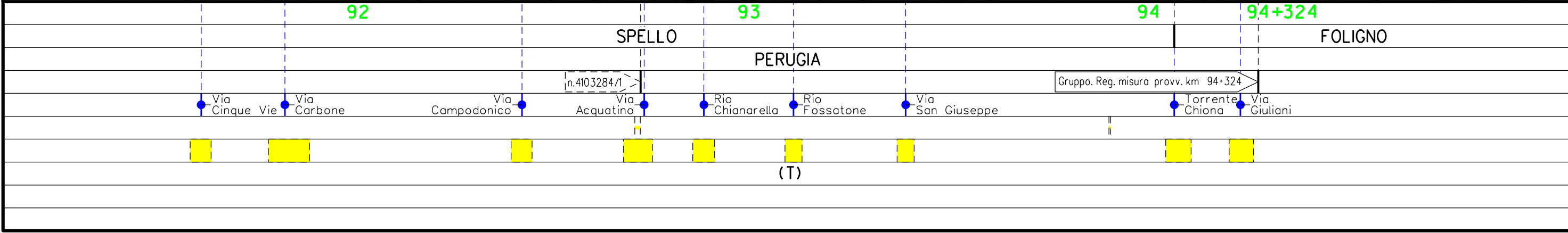
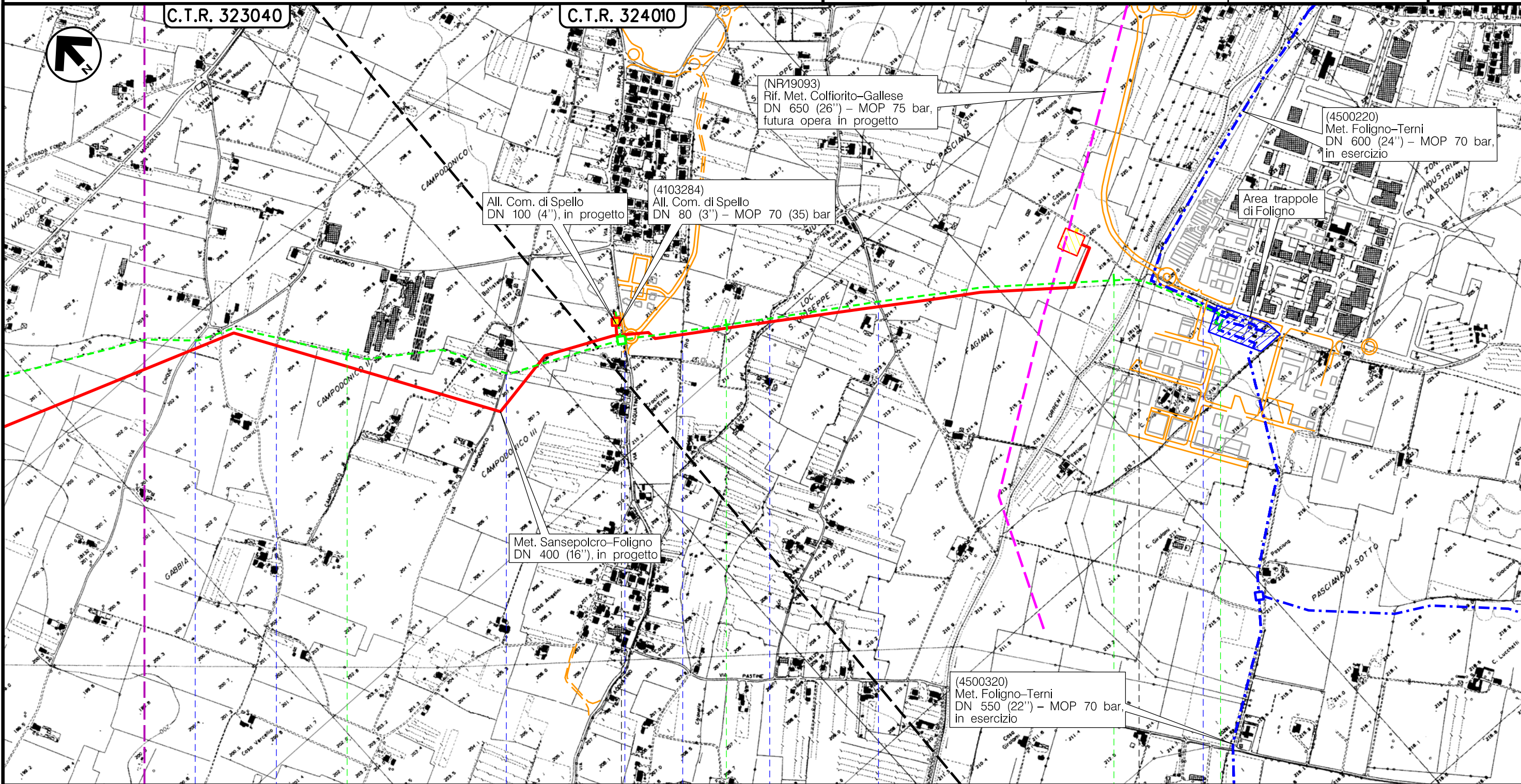
Metanodotto:

Met. Sansepolcro-Foligno
DN 250 (10") – MOP 70 (35) bar

TRACCIATO CONDOTTA DA RIMUOVERE

0	30/09/21	EMISSIONE	MARIONNI	BATTISTI	LUMINARI
INDICE	DATA	REVISIONI	ELABORATO	VERIFICATO	APPROVATO
Proprietario		Progettista		Dis. RIM-TP-001	
snam		COMIS		Comm.NR/20047/R-L01	
			Scala 1:10000		

Foglio
28
di 28
Scala
1:10000



Il presente disegno è di proprietà aziendale - La Società tutelerà i propri diritti a termine di legge.