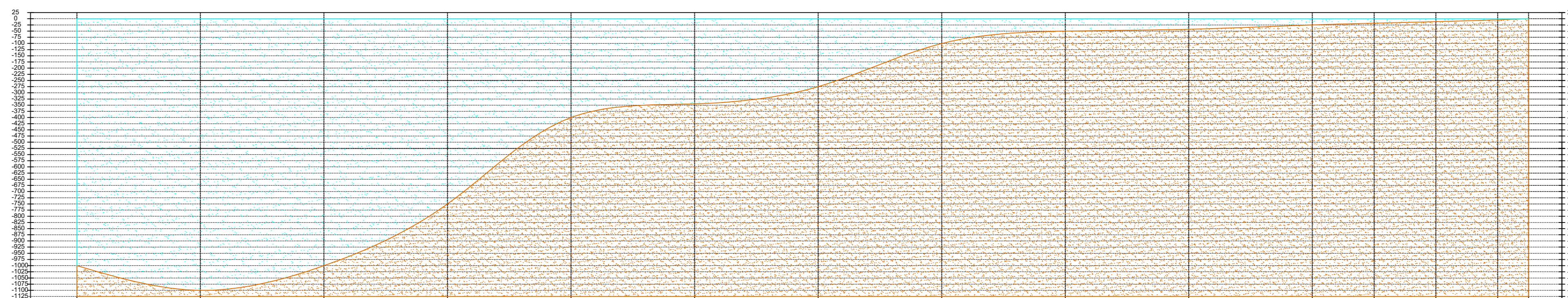


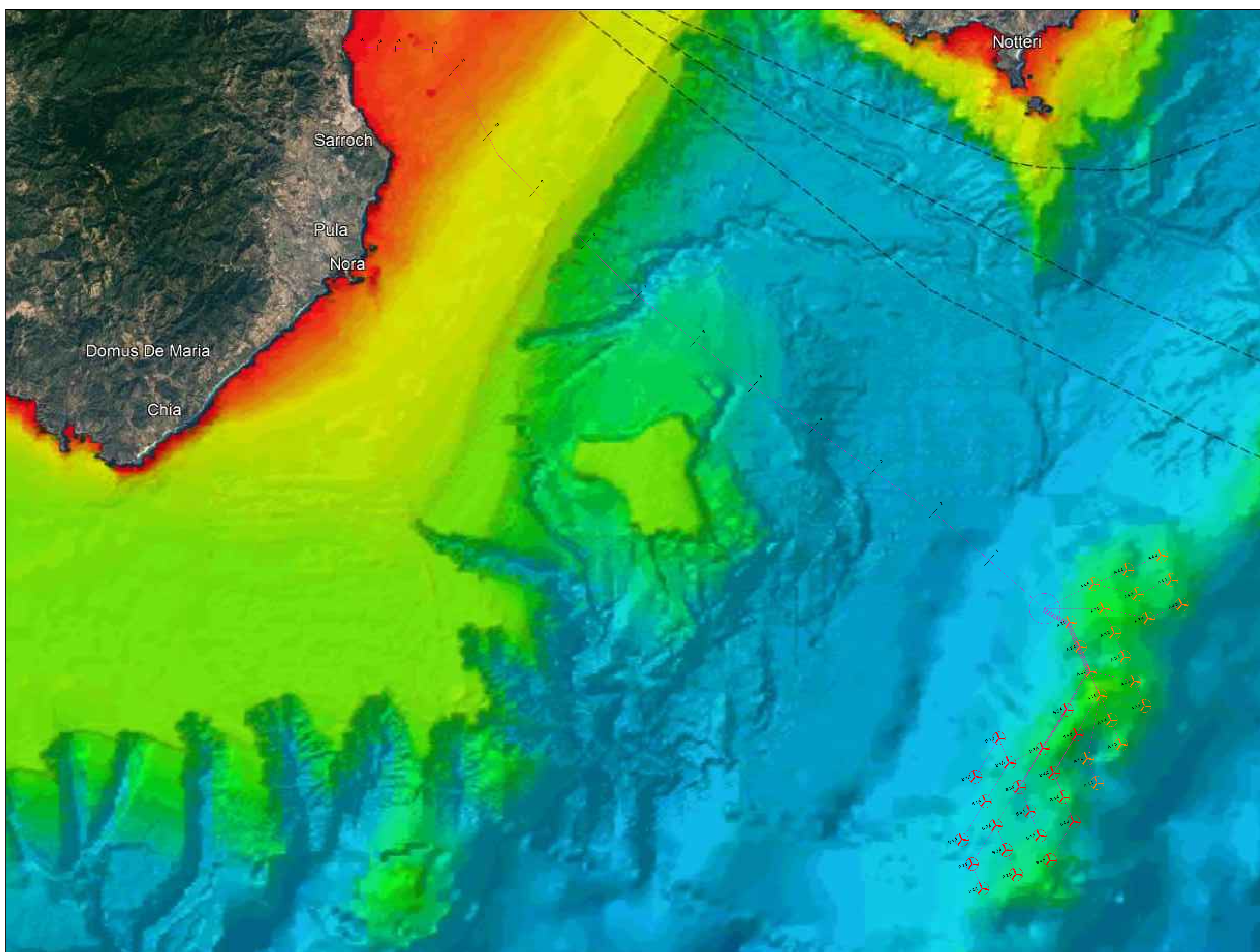
PROFILO:
SEZIONE CAVIDOTTO
(TRATTO CIANO)

SCALA
Asse X: 1:62,500
Asse Y: 1:12,500


Grandezze in metri



PUNTO DI MISURAZIONE	1	2	3	4	5	6	7	8	9	10	11	12	13	15	16
QUOTA FONDALE [m.s.l.m.]	-1000	-1100	-1000	-750	-400	-340	-280	-100	-50	-30	-25	-20	-10		0
INTERDISTANZE [m]		2500	2500	2500	2500	2500	2500	2500	2500	2500	1250	1250	1250	625	
DISTANZA PROGRESSIVA [m]	0	2500	5000	7500	10000	12500	15000	17500	20000	22500	25000	26250	27500	28750	29375



00	03/03/2022	PRIMA EMISSIONE	CPO03	NNO01	SSA
REV.	DATA	DESCRIZIONE	PREPARATO DA	CONTROLLATO DA	APPROVATO DA

PROGETTO	PARCO EOLICO OFFSHORE Progettazione Preliminare PROCEDURA DI SCOPING	
CLIENTE	Nora Ventu S.r.l.	

TITOLO	Parco Eolico Offshore SARDEGNA NORA ENERGIA 2 TRACCIATO E SEZIONE DEL CAVIDOTTO MARINO
--------	--

PREPARATO DA	FIRMA	DATA	No. IDENTIFICATIVO	FOGLIO
CONTROLLATO DA	CPO03	03/03/2022	P0025305-5-SAS-M16	1/1
APPROVATO DA	NNO01	03/03/2022	Codice Doc. CLIENTE:	SCALA
	SSA	03/03/2022	NOME FILE	1:135000
				REVISIONE
				00