Digitally signed by: MENYESCH JOERG
Date: 10/11/2021 14:05:46

COMUNE DI MANDURIA

PROVINCIA DI TARANTO

REGIONE PUGLIA

REALIZZAZIONE DI UN IMPIANTO SOLARE FOTOVOLTAICO CONNESSO ALLA RTN DELLA POTENZA DI PICCO PARI A 15.379,00 KW E POTENZA IN IMMISSIONE PARI A 11.998,00 kW, COLLEGATO AD UN PIANO AGRONOMICO PER L'UTILIZZO A SCOPI AGRICOLI DELL'AREA

Denominazione Impianto:
MANDURIA 1

Ubicazione:
Comune di Manduria (TA)
Contrada Giannangelo

ELABORATO
8.26-PDEG

Cod. Doc.:8.26-PDEG

STATO DI PROGETTO
PLANIMETRIA INTERFERENZE

COMET ENERGY POWER

Project - Commissioning - Consulting
Municipiul Bucaresti Sector 1
Str. HRISOVULUI Nr. 2-4, Parter, Camera 1, Bl. 2, Ap. 88
RO41889165

Scala: Varie

PROGETTO

Data: 28/01/2021

PRELIMINARE ☐ DEFINITIVO ☒ ESECUTIVO ☐

Richiedente:
MANDURIA S.r.l.
Piazza Walther Von Vogelweide, 8
39100 Bolzano
Provincia di Bolzano
P.IVA 03070950211
ITALY

Tecnici:
Dott. Ing. Luca Ferracuti Pompa
Iscritto al n.A344 dell'Albo degli Ingegneri
della Provincia di Fermo

Revisione	Data	Descrizione	Redatto	Approvato	Autorizzato
01	14/04/2020	Progetto Definitivo	F.P.L.	F.P.L.	F.P.L.
02	28/01/2021	Revisione	F.P.L.	F.P.L.	F.P.L.
03					
04					

Il Tecnico:
Dott. Ing. Luca Ferracuti Pompa
(Iscritto al n. A344, dell'Albo dell'Ordine degli Ingegneri della Provincia di Fermo)

il Richiedente:
MANDURIA S.r.l.
Piazza Walther Vogelweide, 8 - 39100 Bolzano (BZ)
P.iva : 03070950211

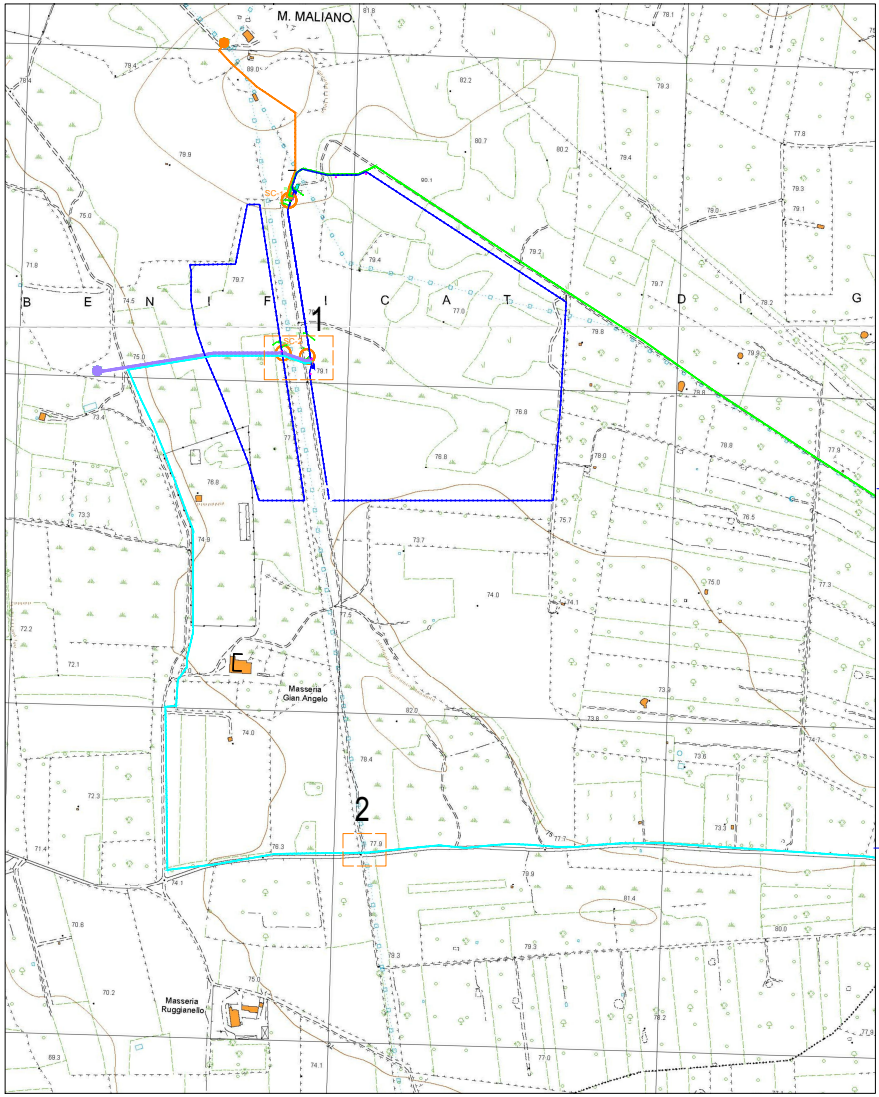
M. MALIANO
BENEFICAT
DIG
1
2
Masseria Gian Angelo
Masseria Ruggianello

⬚	Limite Impianto
●	Raccordo Entra/Esci prat. n. 217559280
●	Raccordo prat. n. 2175592
—	Elettrodotto interrato prat. n. 217559280
—	Elettrodotto interrato Entra/Esci prat. n. 217559280

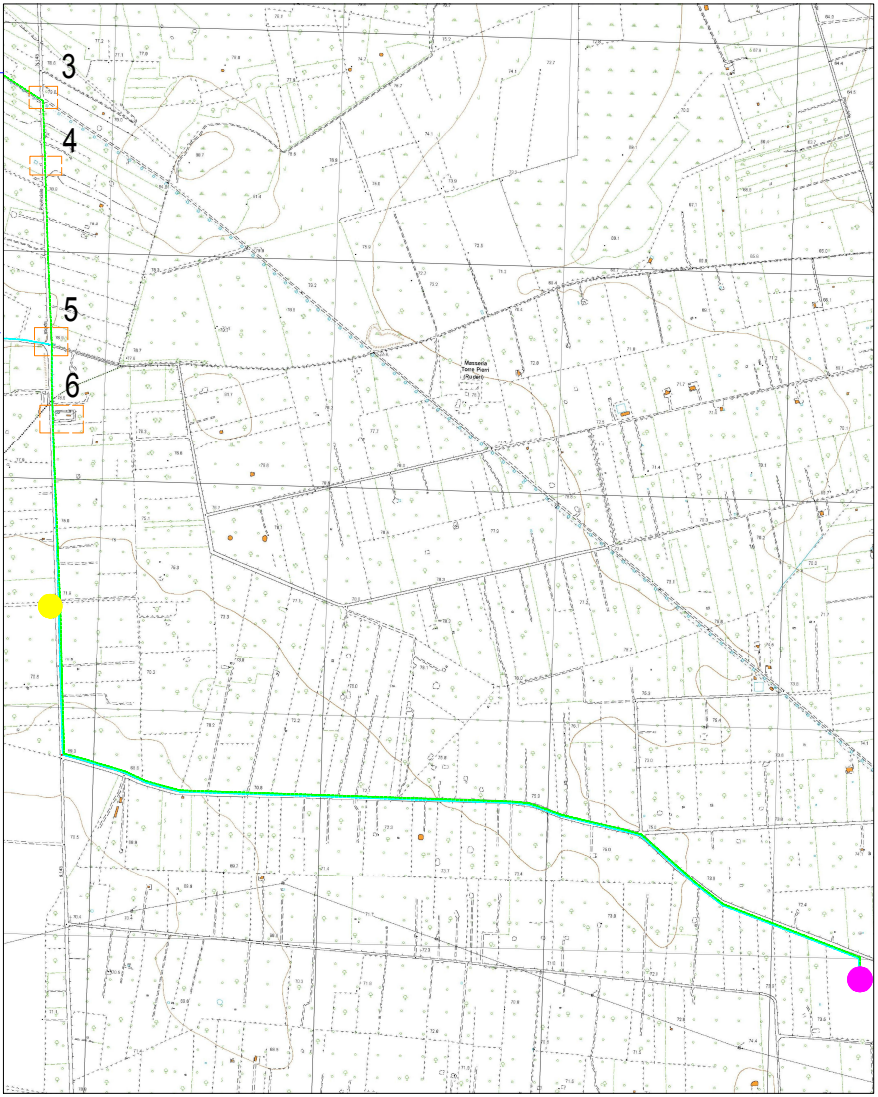

82

● Cabina di Sezionamento

● Sottostazione Enel

Elettrodotto interrato prat. n. 217559282

▭ Interferenze

Elettrodotto Aereo prat. n. 217559282

ATTRAVERSAMENTO AQUEDOTTO INTERFERENZA N.1

INQUADRAMENTO PUNTO DI SCATTO n.1 SU C.T.R. - scala 1:2.000

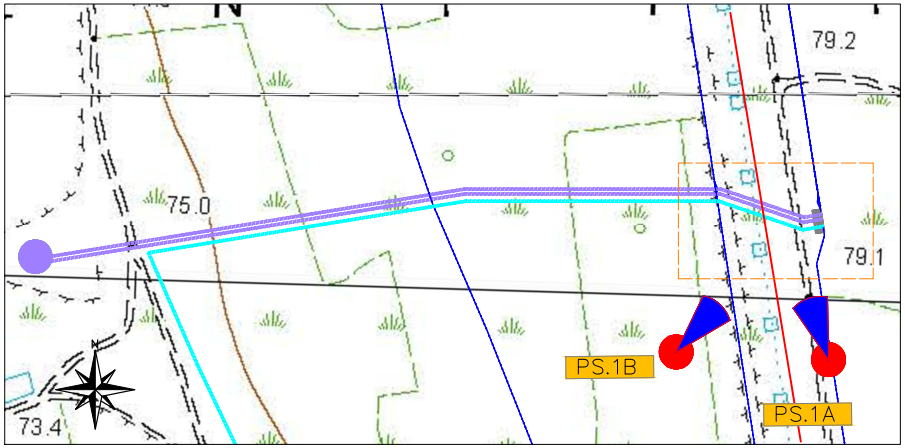
N
79.2
75.0
79.1
73.4
PS.1B
PS.1A

PUNTO DI SCATTO 1A

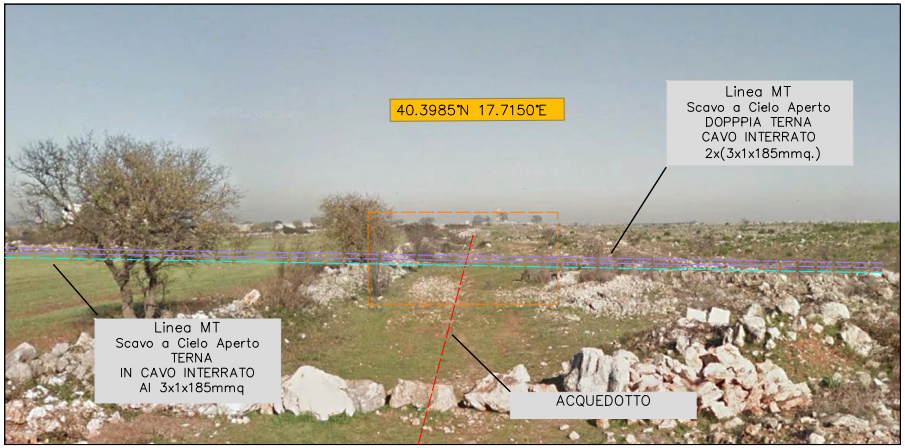
40.3985°N 17.7150°E
Linea MT
Scavo a Cielo Aperto
DOPPPIA TERNA
CAVO INTERRATO
2x(3x1x185mmq.)
Linea MT
Scavo a Cielo Aperto
TERNA
IN CAVO INTERRATO
Al 3x1x185mmq
ACQUEDOTTO

Limite Impianto

Elettrodotto interrato prat. n. 217559280

Elettrodotto interrato Entra/Esci prat. n. 217559280

SEZIONE ATTRAVERSAMENTO INTERFERENZA ACQUEDOTTO scala 1:100

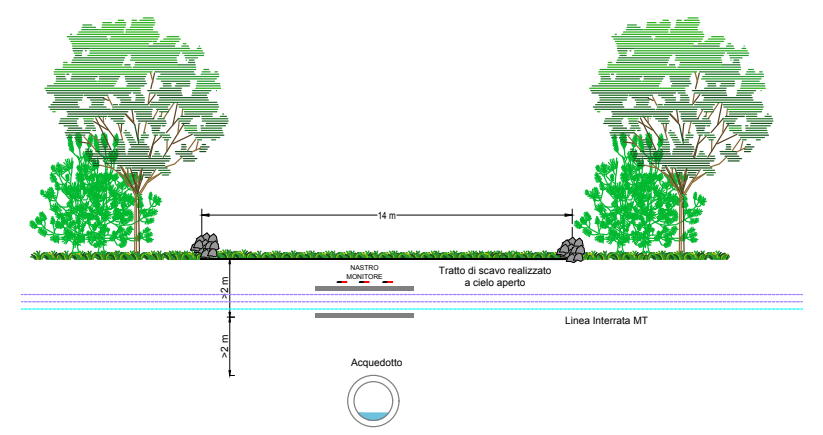
14 m
NASTRO MONITORE
Tratto di scavo realizzato a cielo aperto
>2 m
>2 m
Linea Interrata MT
Acquedotto

PUNTO DI SCATTO 1B


Linea MT
Scavo a Cielo Aperto
CAVO INTERRATO
Al 2x(3x1x185mmq.)
Linea MT
Scavo a Cielo Aperto
DOPPIA TERNA INTERRATA
IN CAVO INTERRATO
Al 3x1x185mmq
ACQUEDOTTO

● Punto di Scatto

▭ Interferenze

— Acquetotto

● Raccordo Entra/Esci
prat. n. 217559280

ATTRAVERSAMENTO AQUEDOTTO INTERFERENZA N.2

INQUADRAMENTO PUNTO DI SCATTO n.2 SU C.T.R. - scala 1:2.000

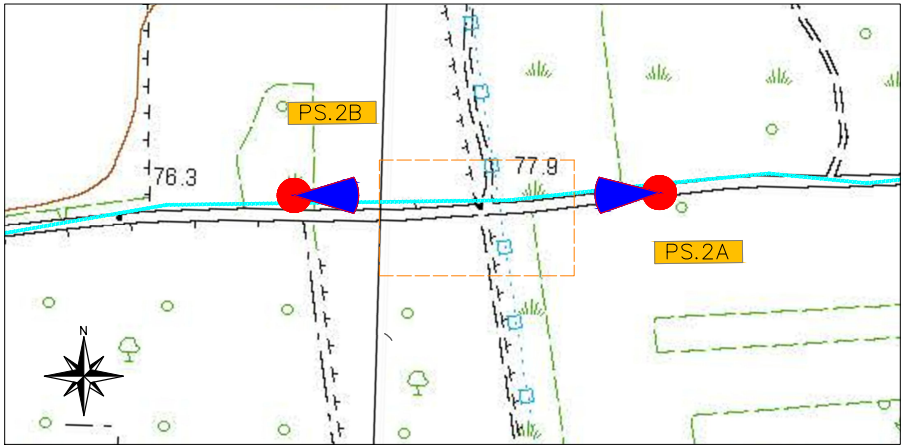
PS.2B
76.3
77.9
PS.2A
N

PUNTO DI SCATTO 2A

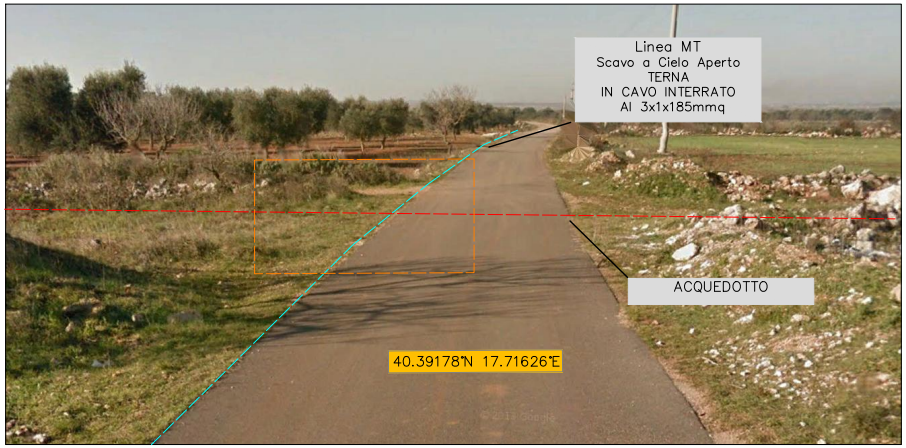
Linea MT
Scavo a Cielo Aperto
TERNA
IN CAVO INTERRATO
Al 3x1x185mmq
ACQUEDOTTO
40.39178°N 17.71626°E

— Acquetotto

— Elettrodotto interrato prat. n. 217559280

SEZIONE ATTRAVERSAMENTO INTERFERENZA ACQUEDOTTO scala 1:100

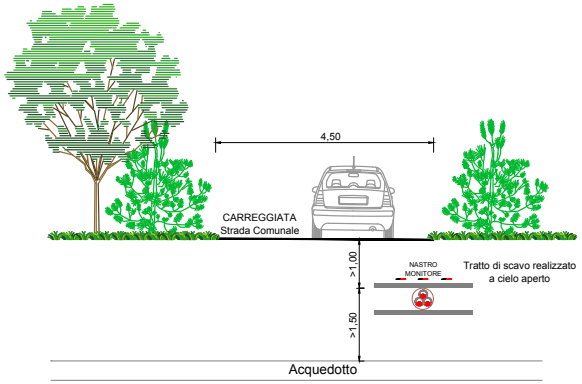
4,50
CARREGGIATA
Strada Comunale
>1,00
>1,50
NASTRO MONITORE
Tratto di scavo realizzato a cielo aperto
Acquedotto

PUNTO DI SCATTO 2B

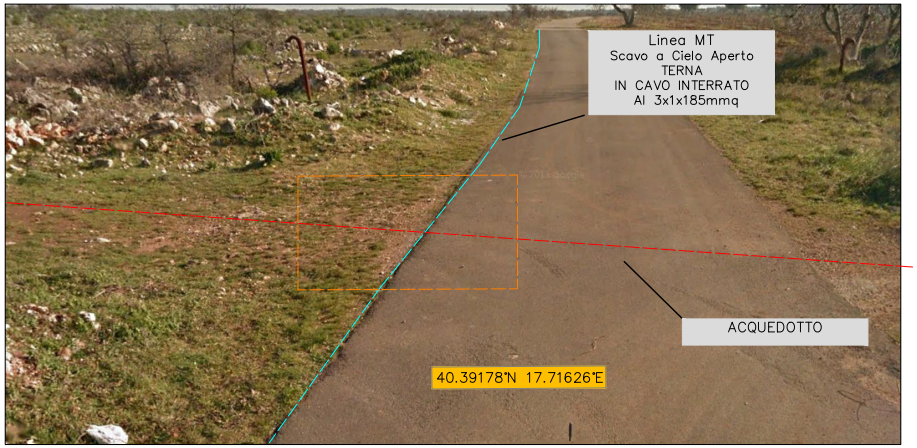
Linea MT
Scavo a Cielo Aperto
TERNA
IN CAVO INTERRATO
Al 3x1x185mmq
ACQUEDOTTO
40.39178'N 17.71626'E

ATTRAVERSAMENTO AQUEDOTTO INTERFERENZA N.3

INQUADRAMENTO PUNTO DI SCATTO n.3 SU C.T.R. - scala 1:2.000

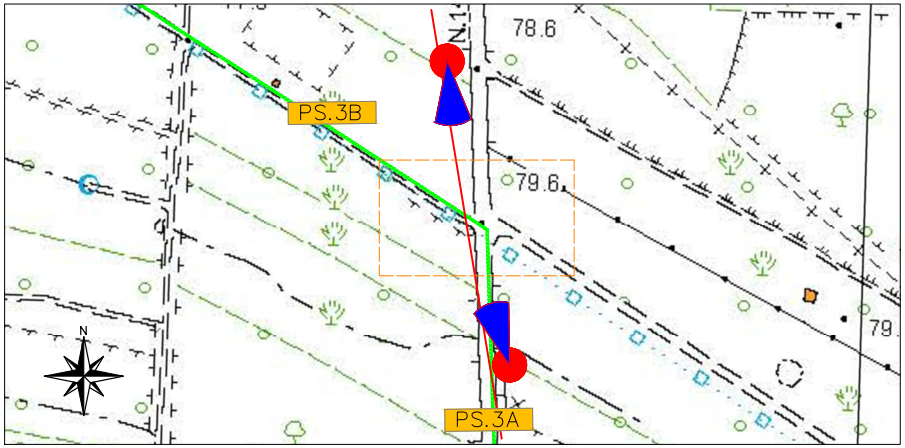
78.6
PS.3B
79.6
79
N
PS.3A

PUNTO DI SCATTO 3A

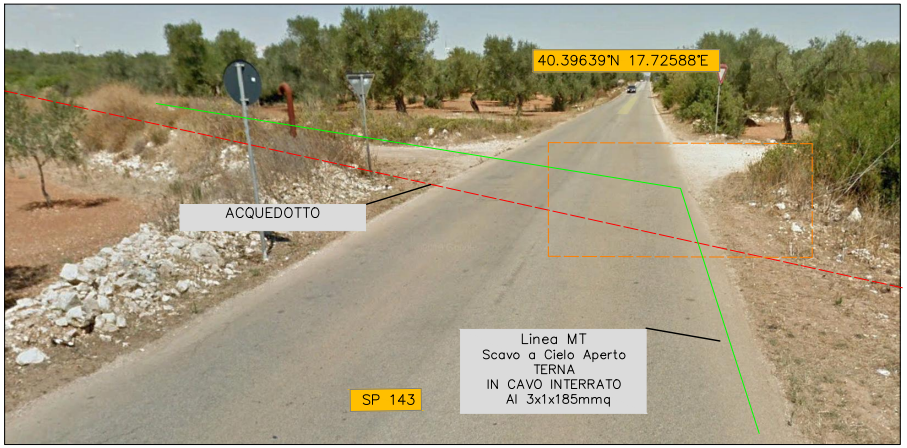
40.39639'N 17.72588'E
ACQUEDOTTO
Linea MT
Scavo a Cielo Aperto
TERNA
IN CAVO INTERRATO
Al 3x1x185mmq
SP 143

Punto di Scatto

Interferenze

Acquetotto

Elettrodotto interrato prat. n. 217559282

SEZIONE ATTRAVERSAMENTO ACQUEDOTTO scala 1:100

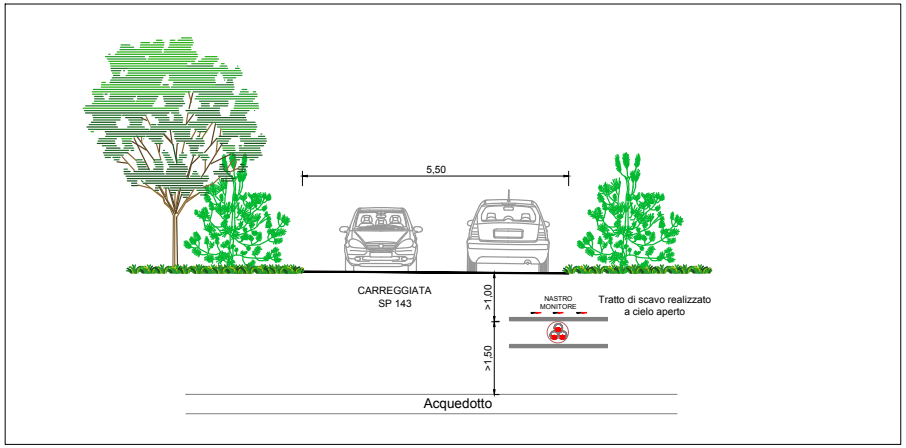
5,50
CARREGGIATA
SP 143
>1,00
>1,50
NASTRO MONITORE
Tratto di scavo realizzato a cielo aperto
Acquedotto

ATTRAVEVERSAMENTO E AFFIANCAMENTO METANODOTTO INTERFERENZA N.4

INQUADRAMENTO PUNTO DI SCATTO n.4 SU C.T.R. - scala 1:2.000

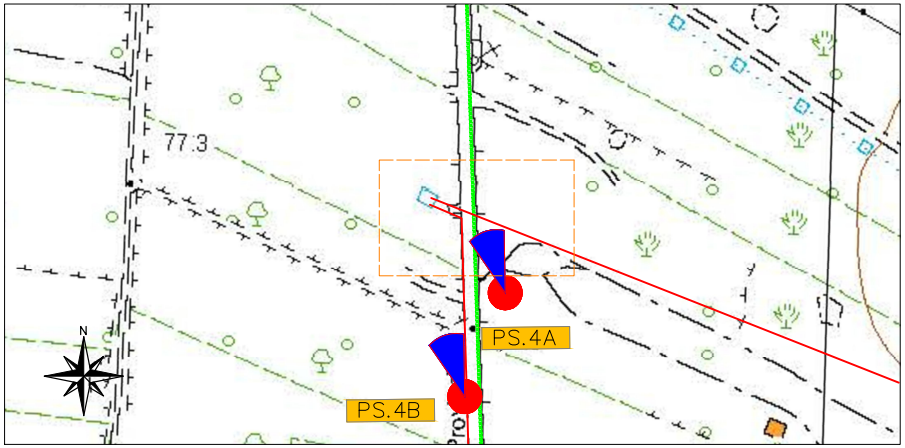
77.3
N
PS.4A
PS.4B

PUNTO DI SCATTO 3B

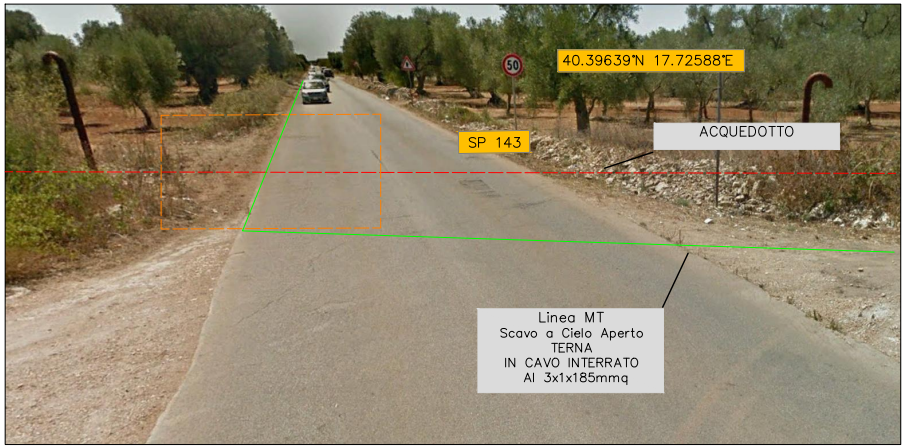
40.39639°N 17.72588°E
SP 143
ACQUEDOTTO
Linea MT
Scavo a Cielo Aperto
TERNA
IN CAVO INTERRATO
Al 3x1x185mmq

PUNTO DI SCATTO 4A

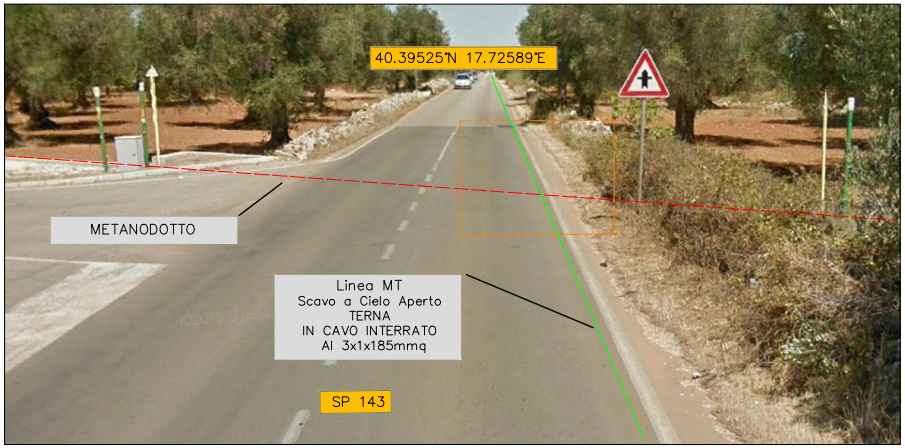
40.39525°N 17.72589°E
METANODOTTO
Linea MT
Scavo a Cielo Aperto
TERNA
IN CAVO INTERRATO
Al 3x1x185mmq
SP 143

Punto di Scatto

Interferenze

Metanodotto

Elettrodotto interrato prat. n. 217559282

SEZIONE ATTRAVERSAMENTO E AFFIANCAMENTO METANODOTTO scala 1:100

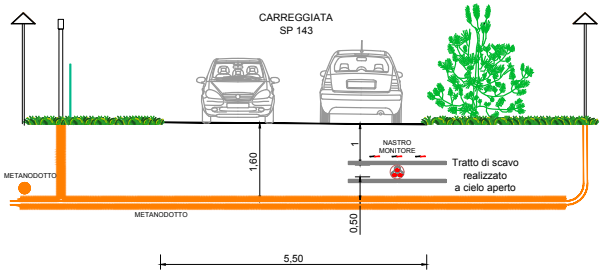
CARREGGIATA
SP 143
NASTRO
MONITORE
1
1,60
Tratto di scavo
realizzato
a cielo aperto
METANODOTTO
METANODOTTO
0,50
5,50

PUNTO DI SCATTO 4B

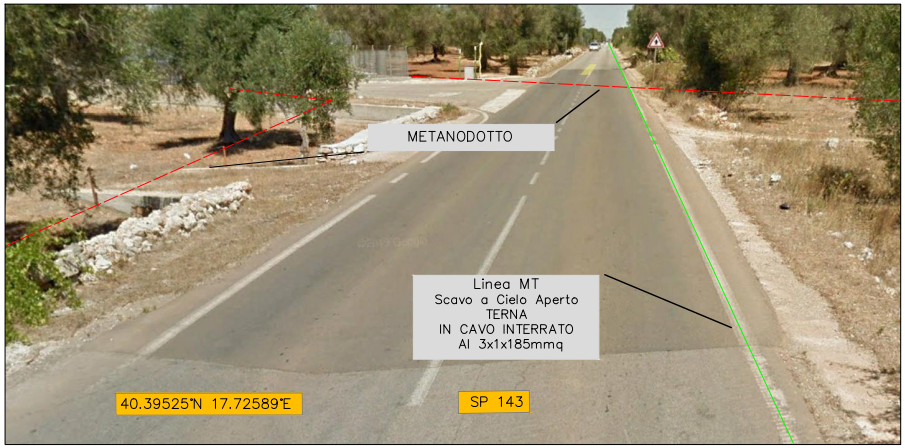
METANODOTTO
Linea MT
Scavo a Cielo Aperto
TERNA
IN CAVO INTERRATO
Al 3x1x185mmq
40.39525°N 17.72589°E
SP 143

ATTRAVEVERSAMENTO METANODOTTO E AFFIANCAMENTO CAVO MT INTERFERENZA N.5

INQUADRAMENTO PUNTO DI SCATTO n.5 SU C.T.R. - scala 1:2.000

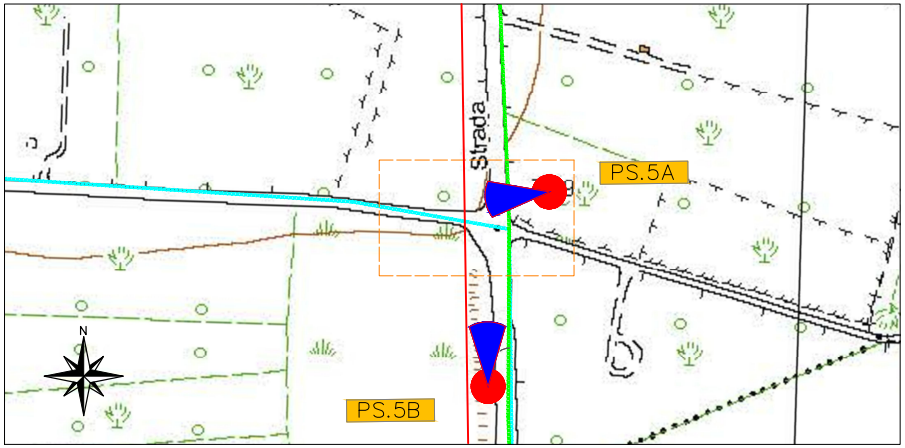
Strada
PS.5A
PS.5B
N

PUNTO DI SCATTO 5A

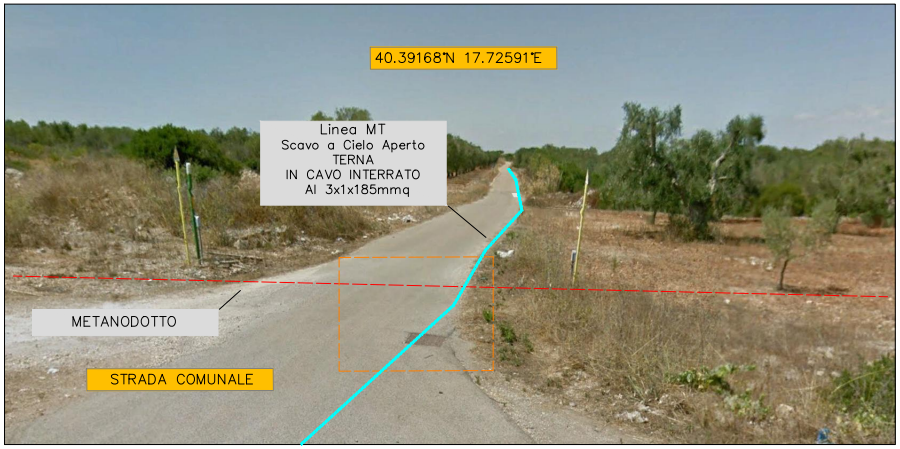
40.39168°N 17.72591°E
Linea MT
Scavo a Cielo Aperto
TERNA
IN CAVO INTERRATO
Al 3x1x185mmq
METANODOTTO
STRADA COMUNALE

◀● Punto di Scatto

⬚ Interferenze

— Elettrodotto interrato prat. n. 217559280

— Elettrodotto interrato prat. n. 217559282

SEZIONE ATTRAVERSAMENTOMETANODOTTO E AFFIANCAMENTO MT scala 1:100

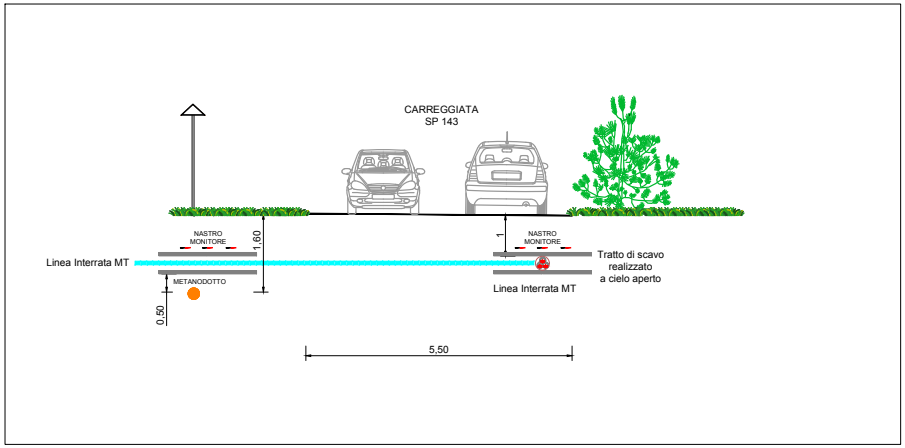
CARREGGIATA
SP 143
NASTRO MONITORE
NASTRO MONITORE
1,60
1
Linea Interrata MT
METANODOTTO
0,50
Tratto di scavo realizzato a cielo aperto
Linea Interrata MT
5,50

PUNTO DI SCATTO 5B

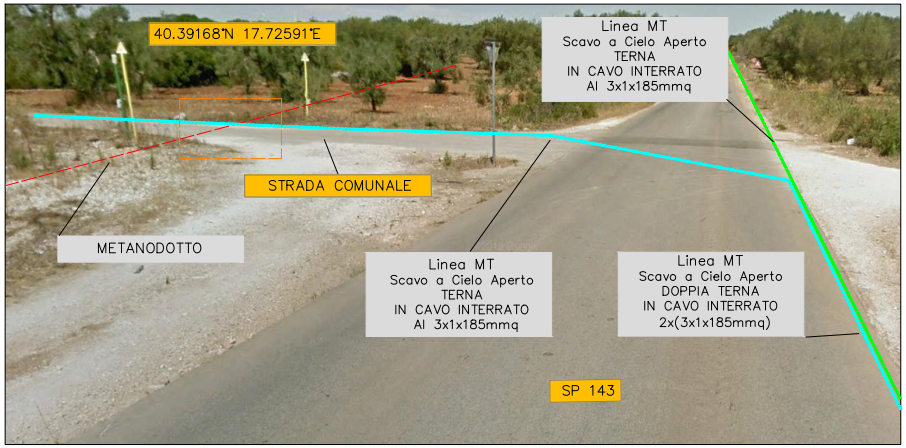
40.39168°N 17.72591°E
Linea MT Scavo a Cielo Aperto TERNA IN CAVO INTERRATO Al 3x1x185mmq
STRADA COMUNALE
METANODOTTO
Linea MT Scavo a Cielo Aperto TERNA IN CAVO INTERRATO Al 3x1x185mmq
Linea MT Scavo a Cielo Aperto DOPPIA TERNA IN CAVO INTERRATO 2x(3x1x185mmq)
SP 143

ATTRAVEVERSAMENTO METANODOTTO INTERFERENZA N.6

INQUADRAMENTO PUNTO DI SCATTO n.6 SU C.T.R. - scala 1:2.000

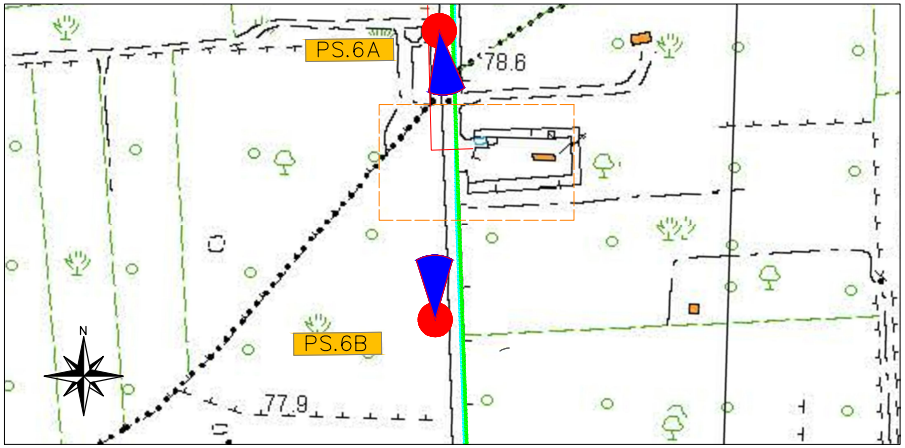
PS.6A
78.6
PS.6B
N
77.9

PUNTO DI SCATTO 6A

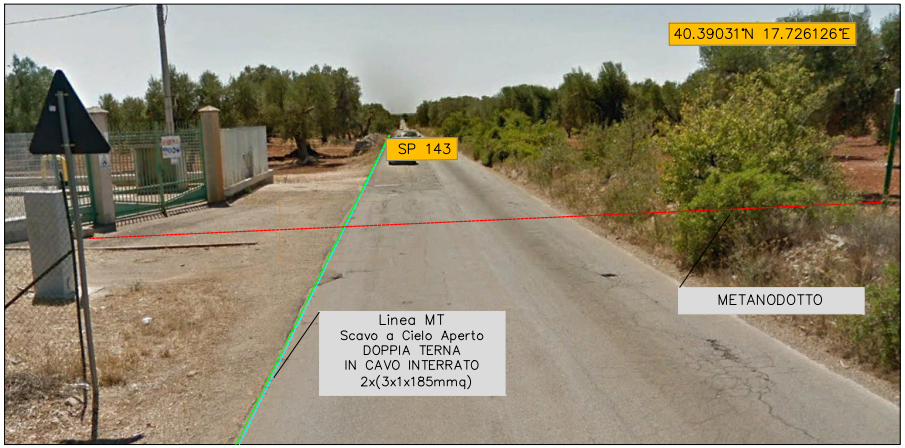
40.39031°N 17.726126°E
SP 143
METANODOTTO
Linea MT Scavo a Cielo Aperto DOPPIA TERNA IN CAVO INTERRATO 2x(3x1x185mmq)

🟥	Metanodotto
●	Punto di Scatto
▭	Interferenze
🟦	Elettrodotto interrato prat. n. 217559280
🟩	Elettrodotto interrato prat. n. 217559282

SEZIONE ATTRAVERSAMENTO METANODOTTO scala 1:100

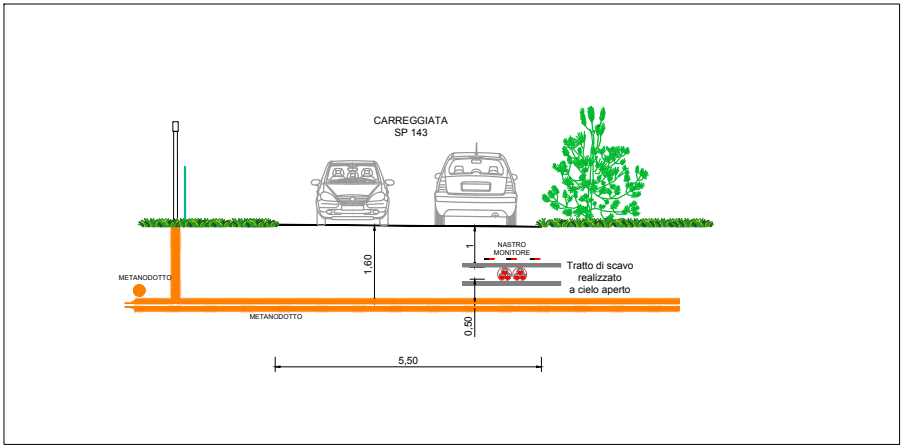
CARREGGIATA
SP 143
METANODOTTO
1,60
NASTRO MONITORE
1
Tratto di scavo realizzato a cielo aperto
METANODOTTO
0,50
5,50

PUNTO DI SCATTO 6B

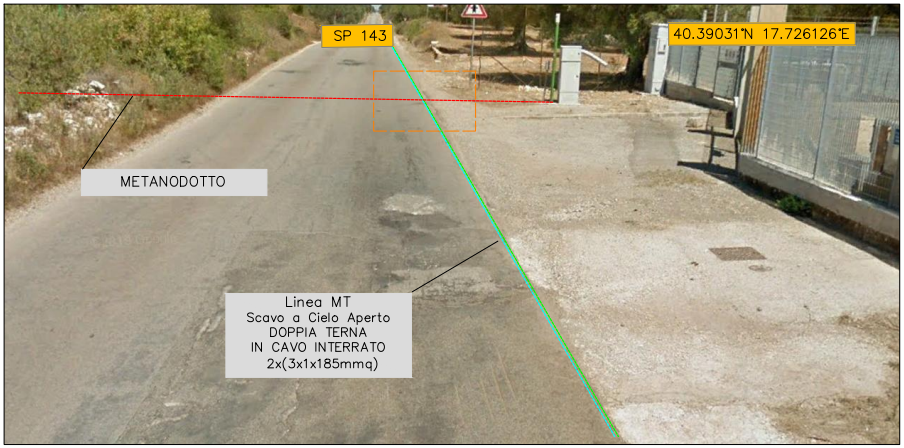
SP 143
40.39031°N 17.726126°E
METANODOTTO
Linea MT
Scavo a Cielo Aperto
DOPPIA TERNA
IN CAVO INTERRATO
2x(3x1x185mmq)

---	Metanodotto
●	Punto di Scatto
⬚	Interferenze