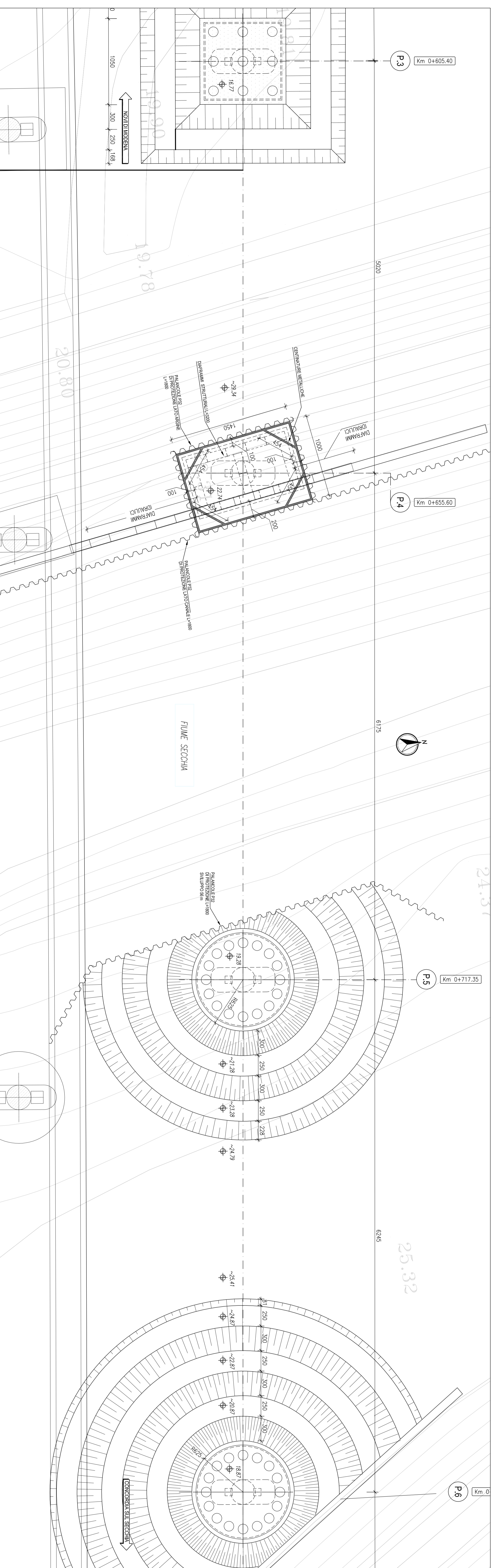
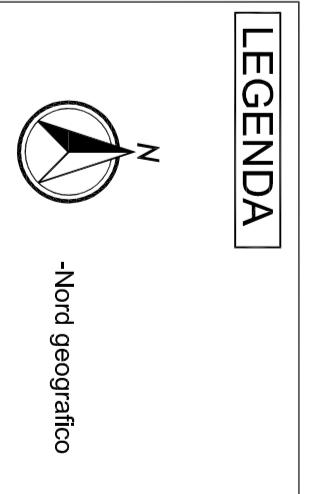
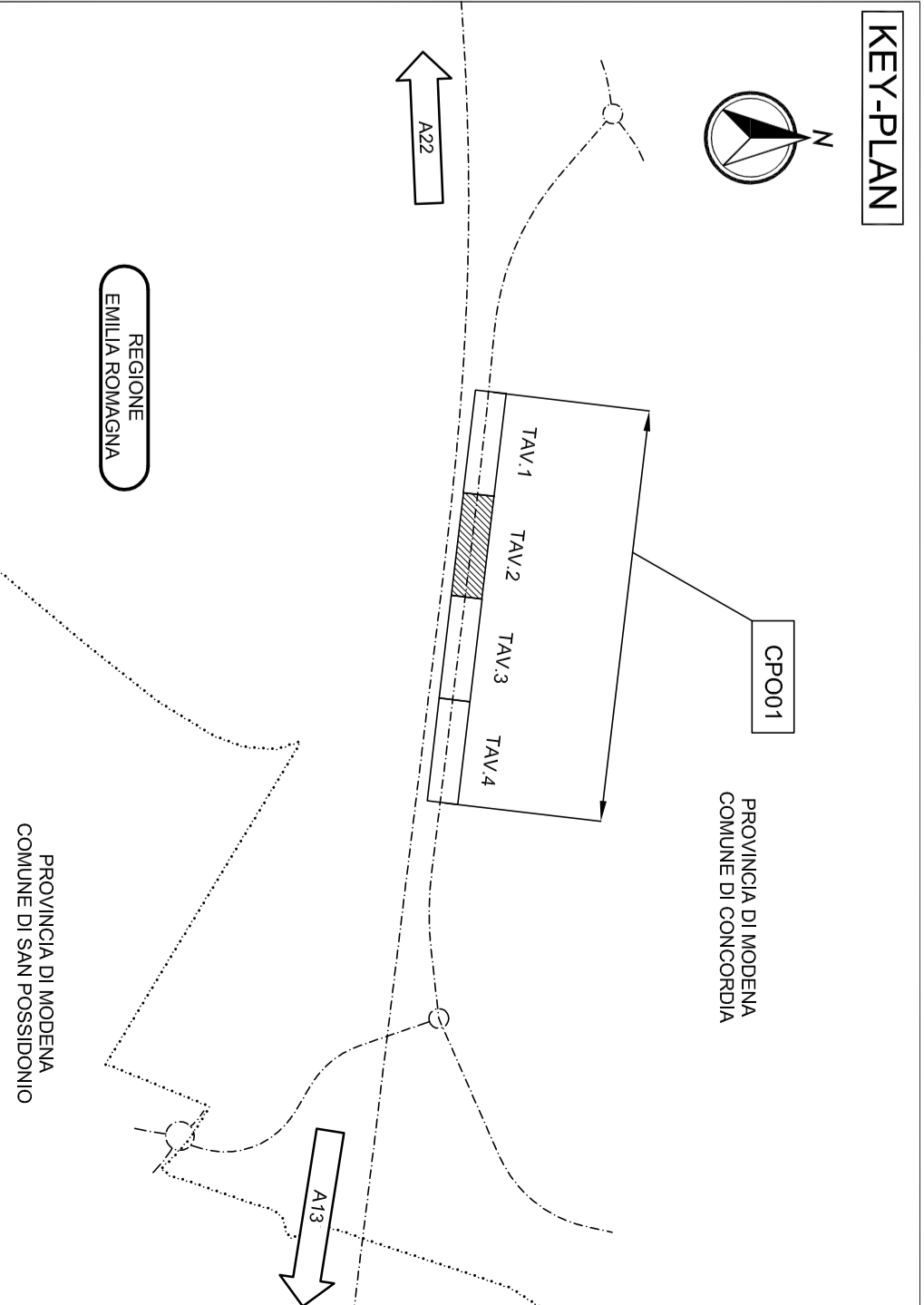
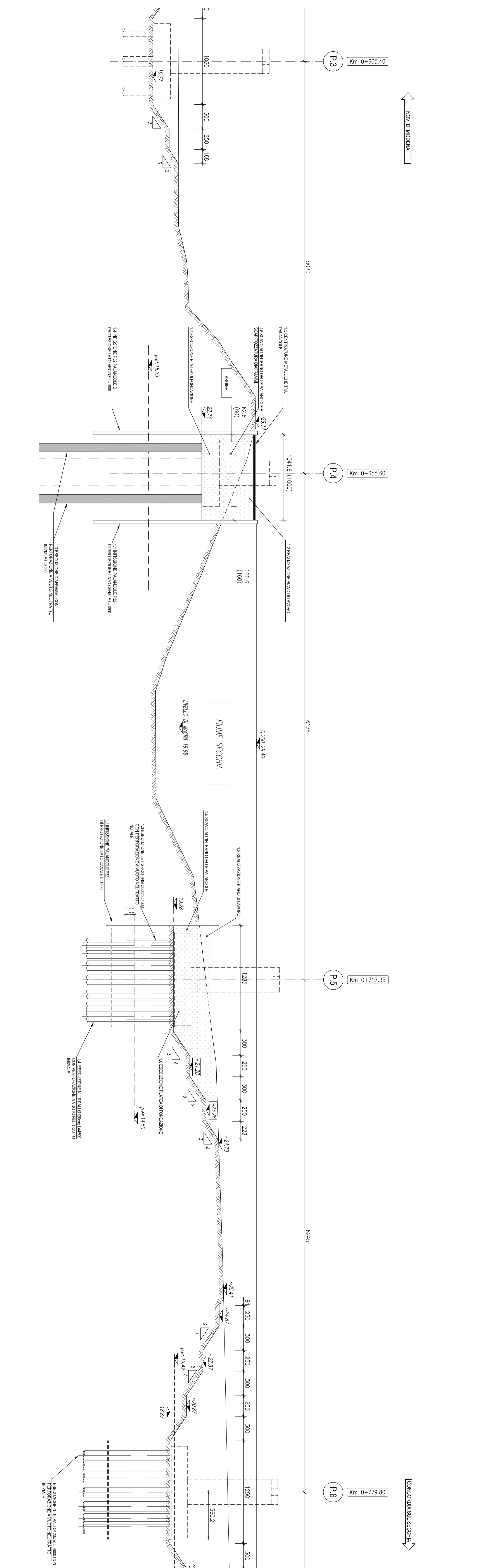


PLANIMETRIA  
SCALA 1:200



PROFLO LUNGO LASSE DI TRACCIAMENTO  
SCALA 1:200



- ELABORATI DI RIFERIMENTO**
- RP\_0\_0000\_0000\_0\_GE\_01 - Elemento della Normativa di riferimento
  - RP\_0\_0000\_0000\_0\_GE\_02 - Elemento della Normativa di riferimento
  - RP\_0\_003\_CV0801\_0\_VW\_PZ\_01 - Situazione Idraulica
  - RP\_0\_003\_CV0801\_0\_OH\_PZ\_01 - Pianta, prospetto e sezioni trasversali progetto strada 1
  - RP\_0\_003\_CV0801\_0\_OH\_PZ\_02 - Pianta, prospetto e sezioni trasversali progetto strada 2
  - RP\_0\_003\_CV0801\_0\_OH\_PZ\_03 - Pianta, prospetto e sezioni trasversali progetto strada 3
  - RP\_0\_003\_CV0801\_0\_OH\_PZ\_04 - Pianta, prospetto e sezioni trasversali progetto strada 4
  - RP\_0\_003\_CV0801\_0\_OH\_PZ\_05 - Pianta, prospetto e sezioni trasversali progetto strada 5
  - RP\_0\_003\_CV0801\_0\_OH\_PZ\_06 - Pianta, prospetto e sezioni trasversali progetto strada 6
  - RP\_0\_003\_CV0801\_0\_OH\_PZ\_07 - Pianta, prospetto e sezioni trasversali progetto strada 7
  - RP\_0\_003\_CV0801\_0\_OH\_PZ\_08 - Pianta, prospetto e sezioni trasversali progetto strada 8
  - RP\_0\_003\_CV0801\_0\_OH\_PZ\_09 - Pianta, prospetto e sezioni trasversali progetto strada 9
  - RP\_0\_003\_CV0801\_0\_OH\_PZ\_10 - Pianta, prospetto e sezioni trasversali progetto strada 10
  - RP\_0\_003\_CV0801\_0\_OH\_PZ\_11 - Pianta, prospetto e sezioni trasversali progetto strada 11
  - RP\_0\_003\_CV0801\_0\_OH\_PZ\_12 - Pianta, prospetto e sezioni trasversali progetto strada 12
  - RP\_0\_003\_CV0801\_0\_OH\_PZ\_13 - Pianta, prospetto e sezioni trasversali progetto strada 13
  - RP\_0\_003\_CV0801\_0\_OH\_PZ\_14 - Pianta, prospetto e sezioni trasversali progetto strada 14
  - RP\_0\_003\_CV0801\_0\_OH\_PZ\_15 - Pianta, prospetto e sezioni trasversali progetto strada 15
  - RP\_0\_003\_CV0801\_0\_OH\_PZ\_16 - Pianta, prospetto e sezioni trasversali progetto strada 16
  - RP\_0\_003\_CV0801\_0\_OH\_PZ\_17 - Pianta, prospetto e sezioni trasversali progetto strada 17
  - RP\_0\_003\_CV0801\_0\_OH\_PZ\_18 - Pianta, prospetto e sezioni trasversali progetto strada 18
  - RP\_0\_003\_CV0801\_0\_OH\_PZ\_19 - Pianta, prospetto e sezioni trasversali progetto strada 19
  - RP\_0\_003\_CV0801\_0\_OH\_PZ\_20 - Pianta, prospetto e sezioni trasversali progetto strada 20

**CARATTERISTICHE DEI MATERIALI**

Valore adozione:  
 PZ\_0\_0000\_0000\_0\_GE\_01 - Fianelli, masselli e dassi di riproposizione autorizzata

**NOTE**

Tutte le misure sono espresse in centimetri.  
 I valori sono arrotondati a 1/10.  
 La scala di cantiere si trova a +1.50m sotto il piano campagna.  
 La scala di progetto si trova a +0.00m sotto il piano campagna.

**REGIONE Emilia-Romagna**

**ASSE AUTOSTRADALE (COMPENSIVO DEGLI INTERVENTI LOCALI)**  
**VARIANTE DI COLLEGAMENTO**  
**OPERE D'ARTE MAGGIORI - PONTI**  
**CP001 - VARIANTI SUD ALLIABRITO DI CONCORDIA SULLA SECCOIA (CS) PONTE SUL FIUME SECCOIA**  
 Piano scelti/opere provvisori - tavola 2

**IL CONCESSIONARIO**  
**ARC**  
 ASSOCIATI REGIONALI  
 CISPADANA

**IL PROGETTISTA**  
**ADIDA S.p.A.**  
 RESPONSABILE INVESTITORE  
 INVESTIMENTI INTEGRATE  
 AREA Via Bologna n. 415  
 41012 BASSO VIGONZA (MO)

**IL CONCESSIONARIO**  
**ASST**  
 ASSOCIATI REGIONALI  
 CISPADANA

**PROGETTO DEFINITIVO**

**AUTOSTRADA REGIONALE CISPADANA DAL CASTELLO DI REGGIOLO-ROLO SULLA A22 AL CASTELLO DI FERRARA SUD SULLA A13**  
 CODICE C.U.P. 8310000000009

**REVISIONI**

REV.	DATA	DESCRIZIONE	PROGETTISTA	CONCESSIONARIO
1	17.04.2012	EMISSIONE	ADIDA S.p.A.	ASST

**REVISIONI E LABORATORI**

REV.	DATA	DESCRIZIONE	LABORATORIO
1	17.04.2012	EMISSIONE	ADIDA S.p.A.

**DATA** 17.04.2012  
**SCALE** 1:200

**PROGETTO DEFINITIVO**

**17.04.2012**

**17.04.2012**