FASI ESECUTIVE IMPALCATO

SCALA 1:500

FASE 1

MONTAGGIO IMPALCATO PARTE CENTRALE

SCALA 1:500

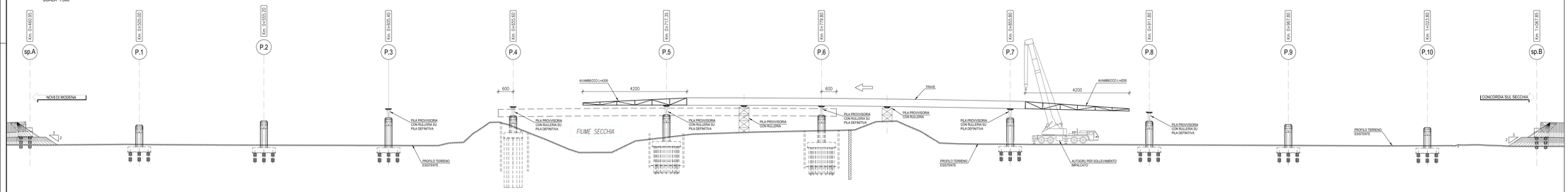

FASE 1:
- MONTAGGIO CON AVANBECCO DELLE CAMPATE CENTRALI

FASE 2

MONTAGGIO IMPALCATO PARTI LATERALI

SCALA 1:500

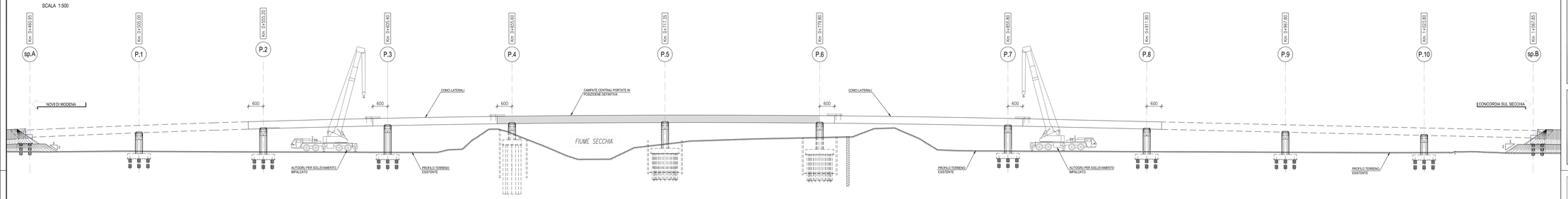

FASE 2:
- MONTAGGIO CON AUTOGRU DELLE CAMPATE LATERALI

KEY-PLAN

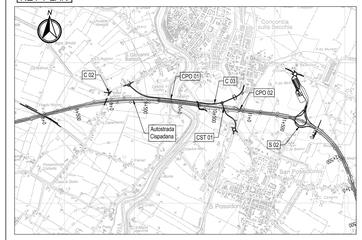

LEGENDA

-Nord geografico

ELABORATI DI RIFERIMENTO

PD_0_0000_0000_0_GE_KT_01 - Elenco delle Normative di riferimento
PD_0_0000_0000_0_GE_KT_02 - Vita Utile e Classi d'Uso delle opere
PD_0_C03_CW001_0_WW_PZ_01 - Sistemazioni idrauliche

PD_0_C03_CPO01_0_OM_PZ_01 - Pianta, prospetto e sezioni trasversali impalcato tavola 1
PD_0_C03_CPO01_0_OM_PZ_02 - Pianta, prospetto e sezioni trasversali impalcato tavola 2
PD_0_C03_CPO01_0_OM_PZ_03 - Pianta, prospetto e sezioni trasversali impalcato tavola 3
PD_0_C03_CPO01_0_OM_FL_01 - Pianta fondazioni e sezione longitudinale tavola 1
PD_0_C03_CPO01_0_OM_FL_02 - Pianta fondazioni e sezione longitudinale tavola 2
PD_0_C03_CPO01_0_OM_FL_03 - Pianta fondazioni e sezione longitudinale tavola 3
PD_0_C03_CPO01_0_OM_FL_04 - Pianta fondazioni e sezione longitudinale tavola 4

CARATTERISTICHE DEI MATERIALI

Vedere elaborato:
PD_0_0000_0000_0_GE_TB_01-Tabella materiali e classi di esposizione calcestruzzo

NOTE

Tutte le misure sono espresse in centimetri
Tutte le quote altimetriche sono espresse in metri s.l.m.
La falda di cantiere si trova a ~1,50m sotto il piano campagna
La falda di progetto si trova a ~0,50m sotto il piano campagna

Per le fasi esecutive delle platee di fondazione vedere gli elaborati:
PD_0_C03_CPO01_0_OM_FL_01 - Pianta fondazioni e sezione longitudinale tavola 1
PD_0_C03_CPO01_0_OM_FL_02 - Pianta fondazioni e sezione longitudinale tavola 2
PD_0_C03_CPO01_0_OM_FL_03 - Pianta fondazioni e sezione longitudinale tavola 3
PD_0_C03_CPO01_0_OM_FL_04 - Pianta fondazioni e sezione longitudinale tavola 4

IL CONCEDENTE

Regione Emilia-Romagna

IL CONCESSIONARIO

ARC AUTOSTRADA REGIONALE CISPADANA

AUTOSTRADA REGIONALE CISPADANA
DAL CASELLO DI REGGIOLO-ROLO SULLA A22 AL CASELLO DI FERRARA SUD SULLA A13

CODICE C.U.P. E81B08000060009

PROGETTO DEFINITIVO

ASSE AUTOSTRADALE (COMPRENSIVO DEGLI INTERVENTI LOCALI)

VIABILITA' DI COLLEGAMENTO
OPERE D'ARTE MAGGIORI - PONTI
CP001 - VARIANTE SUD ALL'ABITATO DI CONCORDIA SULLA SECCHIA (C03) PONTE SUL FIUME SECCHIA
Fasi di varo

IL PROGETTISTA

Alpina S.p.A.
Dott. Ing. Marco Bartolotti
Ordine Ingegneri di Milano n. 23334/A

RESPONSABILE INTEGRAZIONE PRESTAZIONI SPECIALISTICHE
Ing. Emilio Salsi
Albo Ing. Reggio Emilia n° 945

IL CONCESSIONARIO
Autostrade Regionali Cispadane S.p.A.
il PRESIDENTE
Giovanni Paolucci

REV.	DATA	DESCRIZIONE	REDAZIONE	CONTROLLO	APPROVAZIONE
G					
F					
E					
D					
C					
B					
A	17.04.2012	EMISSIONE	ing.Illuminati	ing.Bonfanti	ing. Salsi

IDENTIFICAZIONE ELABORATO

SIGLA PROG.	FASE	LOTTO	GRUPPO	CODICE OPERA NRO.	TIPO OPERA	NRO.	TIPO ELABORATO	PROGRESSIVO	REV.	SCALA
2567	PG	0	C03	CP001	0	OM	FC	01	A	1:500

MAGGIO 2012

IL PRESENTE DOCUMENTO NON POTRA' ESSERE COPIATO, RIPRODOTTO O ALTRIMENTI PUBBLICATO, IN TUTTO O IN PARTE, SENZA IL CONSENSO SCRITTO DEL CONCEDENTE. OGNI UTILIZZO NON AUTORIZZATO SARA' PERSEGUITO A NORMA DI LEGGE
THIS DOCUMENT MAY NOT BE COPIED, REPRODUCED OR PUBLISHED, EITHER IN PART OR IN ITS ENTIRETY, WITHOUT THE WRITTEN PERMISSION OF ARCESS CONCESSIONAIRE. UNAUTHORIZED USE WILL BE PROSECUTED BY LAW.

SCALA 1:500 DIN A1