

DOCUMENTAZIONE FOTOGRAFICA

Foto 1: Prateria ruderale presente alla foce del Fiume Grande

Foto 2: Prateria ruderale

Foto 3: Foce del Fiume Grande

Foto 4: Canneto a *Phragmites australis* in prossimità della foce del Fiume Grande

Foto 5: Canneto alofita e stagni d'acqua salmastra

Foto 6: Area a seminativo confinante con la zona industriale

Foto 7: Canneto e area incolta che delinea il confine meridionale dell'area di studio

Foto 8: Strada che delimita il confine meridionale dell'area di studio

Foto 9: Coltivi delimitati da *Phragmites australis*

Foto 10: Cordone dunale all'interno dell'area SIC-ZPS

Foto 11: Salina presente tra la zona industriale e l'area SIC-ZPS

Foto 12: Prateria ruderale tra il limite della zona industriale e l'inizio dell'area SIC-ZPS

Foto 13: Area caratterizzata da salina e prateria ruderale

Foto 14: Corridoio di delimitazione delle saline

Foto 15: Vegetazione alofila presente all'interno delle saline

Foto 16: Particolare della zona di cantiere

Foto 17: Area industriale confinante con la zona d'intervento

Foto 18: Panoramica della zona prospiciente l'area d'intervento

Figura B1: Punti di Ripresa Fotografica



Foto 1: Prateria ruderele presente alla foce del Fiume Grande



Foto 2: Prateria ruderele



Foto 3: Foce del Fiume Grande



Foto 4: Canneto a *Phragmites australis* in prossimità della foce del Fiume Grande



Foto 5: Canneto alofita e stagni d'acqua salmastra



Foto 6: Area a seminativo confinante con la zona industriale



Foto 7: Canneto e area incolta che delinea il confine meridionale dell'area di studio



Foto 8: Strada che delimita il confine meridionale dell'area di studio



Foto 9: Coltivi delimitati da *Phragmites australis*



Foto 10: Cordone dunale all'interno dell'area SIC-ZPS



Foto 11: Salina presente tra la zona industriale e l'area SIC-ZPS



Foto 12: Prateria ruderale tra il limite della zona industriale e l'inizio dell'area SIC-ZPS



Foto 13: Area caratterizzata da salina e prateria ruderale



Foto 14: Corridoio di delimitazione delle saline



Foto 15: Vegetazione alofila presente all'interno delle saline



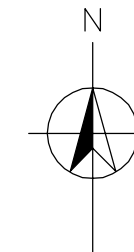
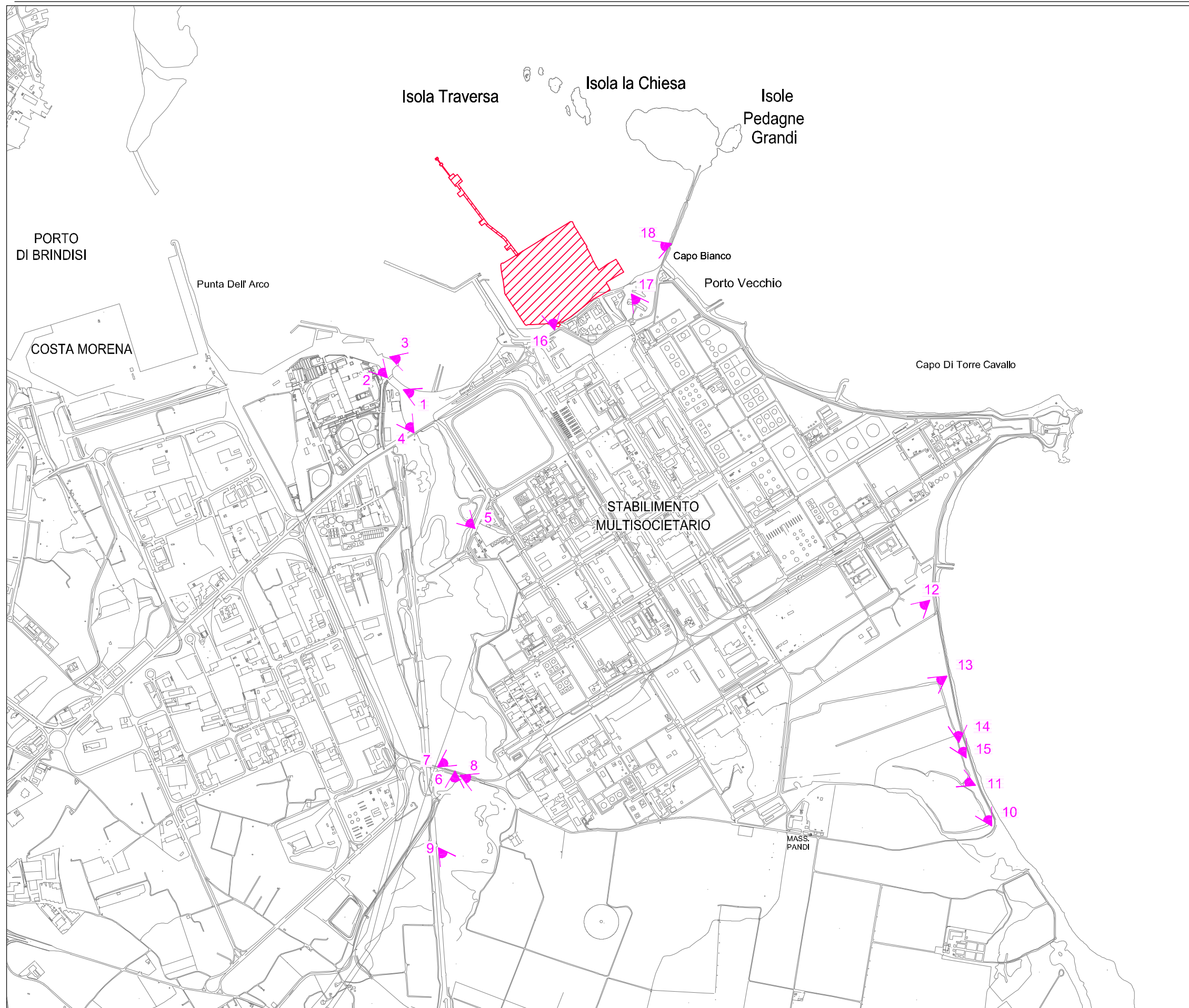
Foto 16: Particolare della zona di cantiere



Foto 17: Area industriale confinante con la zona d'intervento



Foto 18: Panoramica della zona prospiciente l'area d'intervento



LEGENDA



TERMINALE GNL



CONI VISUALI DELLE FOTOGRAFIE

NOTA

DOCUMENTAZIONE FOTOGRAFICA RELATIVA
AL SOPRALLUOGO IN SITO EFFETTUATO A
NOVEMBRE 2007

SCALA

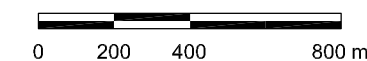


FIGURA B1

PUNTI DI RIPRESA FOTOGRAFICA