PIANO STRUTTURALE COMUNALE - PSC
TAVOLA PS 5.5 - COMUNE DI CESENA
CARTA DELLA COMPATIBILITÀ AMBIENTALE
SCALA 1:25'000

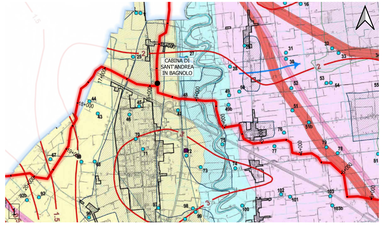

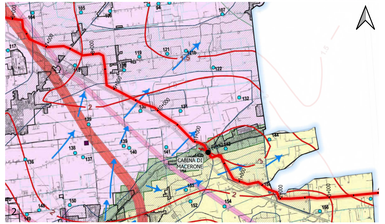

LEGENDA

- Pozzi di rilevamento del livello della falda superficiale
- Linfa acquifero

SUBSIDENZA

- Abbassamento medio annuo del suolo dal 1970 (cm)

UNITÀ DI PAESAGGIO

- art. 2.1 All. A1 Unità di paesaggio (art. 6 PTCP)
- Ambito fluviale
- Collina argillosa
- Collina marnoso-arenacea
- Pianura bonificata
- Pianura centuriata
- Terrazzamenti pedecollinari

AREE ESONDABILI

- Area depressa di possibile afflusso idrico
- Area con deflusso idrico rallentato
- Area soggetta ad eventi alluvionali con allagamento
- Area soggetta sottovalutamento ad eventi alluvionali
- Principali direttrici di esondazione

FASCE DI RISPETTO ELETTRODOTTI

- Rete di trasmissione primaria a 380KV a Terna Singola
- Rete di trasmissione e distribuzione primaria a 132KV a Terna Singola

ANTENNE TELECOMUNICAZIONI

- Antenna radio - TV
- Antenna telefonia fissa
- Antenna telefonia mobile
- Territorio urbanizzato
- Condotta di progetto

PIANO STRUTTURALE COMUNALE - PSC
TAVOLA PS 6.1.1/6.1.2 - COMUNE DI CESENA
TUTELA DALL'INQUINAMENTO ELETTROMAGNETICO
SCALA 1:25'000

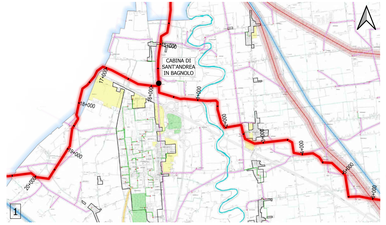

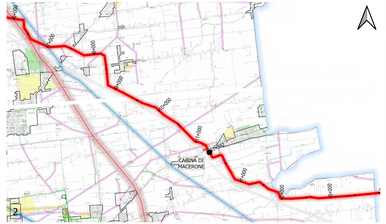

LEGENDA

- Perimetro del territorio urbanizzato
- Perimetro della Area di Trasformazione
- Perimetro della area di Progetto PRU 16
- Condotta di progetto

Rete di trasmissione e di distribuzione di alta e altissima tensione (132 kV, 220 kV, 380 kV) (art.18.07)

- Rete di trasmissione primaria a 380 kV a Terna Singola
- Fascia di rispetto per 0 L/ 1 = 60 m + 40 m per le linee di trasmissione primaria a 380 kV a Terna Singola
- Fascia di rispetto per 0 L/ 1 = 100 m + 100 m per le linee di trasmissione primaria a 380 kV a Terna Singola
- Rete di trasmissione e distribuzione primaria a 132 kV a Terna Singola
- Fascia di rispetto per 0 L/ 1 = 30 m + 30 m per le linee di trasmissione primaria a 132 kV a Terna Singola
- Fascia di rispetto per 0 L/ 1 = 60 m + 60 m per le linee di trasmissione primaria a 132 kV a Terna Singola
- Rete di trasmissione e distribuzione primaria a 132 kV a Doppia Terna non dimensionata
- Fascia di rispetto per 0 L/ 1 = 45 m + 45 m per le linee di trasmissione primaria a 132 kV a Doppia Terna non Dimensata
- Fascia di rispetto per 0 L/ 1 = 70 m + 70 m per le linee di trasmissione primaria a 132 kV a Doppia Terna Non Dimensata

Rete di distribuzione secondaria di media tensione (15 kV)

- Linea aerea in conduttori nudi, disposta terna o caso non dimensata
- Fascia di rispetto per 0 L/ 1 = 06 m + 06 m per le linee di trasmissione primaria a 15 kV a Doppia Terna o caso non dimensata (La fascia di rispetto per 0 L/ 1, non dovrà essere < 18 m + 18 m)
- Linea aerea in conduttori nudi, terna o caso singolo (fascia di rispetto per 0 L/ 1 = 0 m + 0 m - fascia di rispetto per 0 S 2 = 1 m + 1 m)
- Fascia di rispetto per 0 L/ 1 = 0 m + 0 m per le linee di trasmissione primaria a 15kV a Terna Singola (La fascia di rispetto per 0 S 2 = 1, non dovrà essere < 15 m + 15 m)
- Cavo aereo, terna o caso singolo (fascia di rispetto per 0 L/ 1 = 3 m + 3 m - fascia di rispetto per 0 S 2 = 2 m + 2 m)
- Cavo interrato, terna o caso singolo (fascia di rispetto per 0 L/ 1 = 3 m + 3 m - fascia di rispetto per 0 S 2 = 2 m + 2 m)

Centrali e cabine

- Centrale della fornitrice
- Centrale di Punta Pieta
- Cabina primaria
- Cabina secondaria

La rete è stata elaborata sulla base dei dati forniti dagli enti gestori al Settore Programmazione Urbanistica. Tali dati sono stati, per quanto possibile, verificati e riportati sulla base cartografica di base, salvaguardando la leggibilità del disegno. Il presente frazionato del cavo non deve mai essere utilizzato per eseguire scavi nelle vicinanze, occorre invece chiedere indicazioni all'unità Enel territorialmente competente.
I dati sulla rete 15 KV sono stati aggiornati e controllati dall'Enel.

PIANO URBANISTICO GENERALE - PUG
TAVOLA V6.1 - COMUNE DI CESENA
RETI E IMPIANTI DEPURAZIONE ACQUE
SCALA 1:25'000

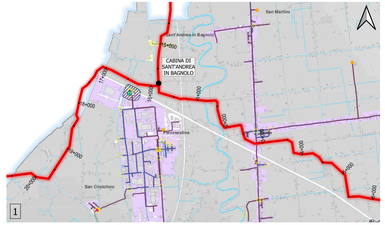

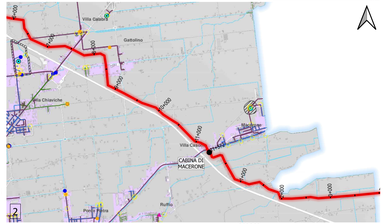

- Opera di presa
- Depuratore
- Imhoff
- Scarico scolmatore
- Impianto di sollevamento
- Scolmatore
- Scarico
- Sfioratore
- Scarico di emergenza
- Rete nera
- Rete mista
- Rete separata
- Rete bianca
- Scarico sfioratore
- Condotta di scarico
- Aree depuratori
- Agglomerati inferiori a 2000 ae
- Agglomerati superiori a 2000 ae
- Corsi d'acqua
- Condotta di progetto

PIANO URBANISTICO GENERALE - PUG
TAVOLA V6.2 - COMUNE DI CESENA
RETI ELETTRICHE - SITI RADIO-TV - SRB
SCALA 1:25'000

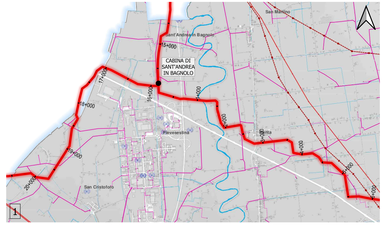

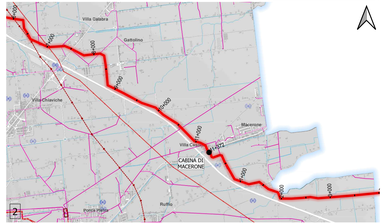

Linee MT ENEL

- 15 kV aereo
- 15 kV cavo aereo
- Linea MT interrata
- Cabine primarie
- Cabine MT

Linee AAT - AT - TERNA

- 380 kV - Altissima tensione terna singola
- 380 kV - Traliccio
- 132 kV - Alta tensione terna singola
- 132 kV - Traliccio
- Cabine primarie o stazioni AT e AAT

Linee AT - RFI

- 132 kV - alta tensione terna singola RFI
- 132 kV - alta tensione doppia terna interrato RFI
- Stazione di trasformazione RFI
- Condotta di progetto

Impianti Radio-TV, telefonia mobile

- Impianti Radio FM digitali
- Radio FM - Punti radio
- Stazioni Radio Base - SRB
- Siti di progetto PPLERT
- Siti centali PPLERT
- Sito individuato nel PNAF per radiodiffusione sonora digitale banda VHF III - sito di emissione
- Sito individuato nel PNAF per radiodiffusione sonora digitale banda UHF-L
- Sito individuato nel PNAF per radiodiffusione sonora digitale banda UHF-L - impianto servente bacini della RER

PIANO URBANISTICO GENERALE - PUG
TAVOLA V6.3 - COMUNE DI CESENA
RETI ELETTRICHE - SITI RADIO-TV - SRB
SCALA 1:25'000

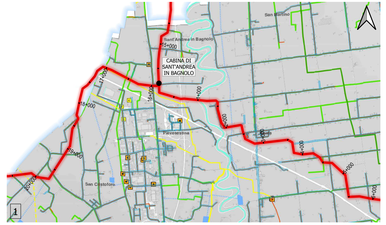

Prelievo, trattamento e distribuzione dell'acqua

Acquedotto di Romagna

- Pozzi di captazione uso idropotabile
- Condotte da 100 a 1200 mm (diametro)

Distribuzione

- Condotte da 15 a 600 mm (diametro)
- Serbatoio
- Sollevamento

Opere di bonifica e irrigazione

Consorzio di Bonifica della Romagna

- Canale Emiliano Romagnolo
- Canale di bonifica
- Impianti di distribuzione irrigua
- Condotte adduzione principale
- Idrografia

Rete del gas

Rete Nazionale di trasporto gas SNAM

- Gasdotto esistente
- Punti di consegna
- Metanodotto di progetto "Sestino Minerbio" (75 bar) - Autorizzato

Rete locale di distribuzione gas

- Condotte (quarta, sesta, settima specie)
- Cabine
- Condotta di progetto

PIANO URBANISTICO GENERALE - PUG
TAVOLA V6.4 - COMUNE DI CESENA
INFRASTRUTTURE PER LA MOBILITÀ
SCALA 1:25'000

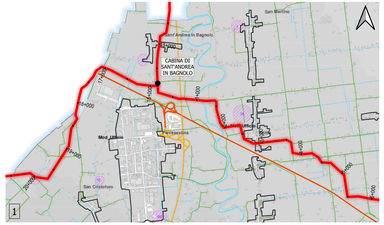

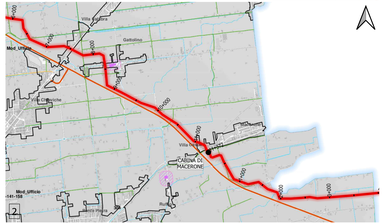

Rete viaria: classificazione Codice della Strada

- Tipo A - Autostrade
- Tipo B - Strade extraurbane principali
- Tipo C - Strade extraurbane secondarie
- Tipo F - Strade locali
- Strade Vicinali
- Via Emilia Bis di progetto
- Area cimiteriale
- Fascia di rispetto cimiteriale
- Centro Abitato
- Ferrovia
- Condotta di progetto

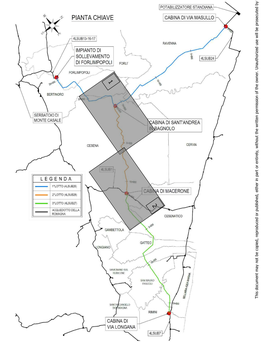

Romagna Acque Società delle Fonti

ACQUEDOTTO DELLA ROMAGNA - 4LSUB26/27

TERZA DIRETTRICE DELLA RETE DI ADDUZIONE DELL'ACQUEDOTTO DELLA ROMAGNA

(CODICI ATERSIR 2014RAAC0005 e 2017RAAC0003)

PROGETTO DI FATTIBILITA' TECNICA ED ECONOMICA

ALPINA S.p.A.
Via Ripamonti, 3
20133 Milano, Italy
www.alpina-spa.it
+39.02.58305010

ELTEC s.r.l.
Società di ingegneria
Via L. Lagrange 15/F int. 3/4
40033 Casalecchio di Reno (BO)
Tel. +39.051.6113161
E-mail info@eltec-service.it

Firmato digitalmente da: ERRA FABIO
O: ALPINA S.P.A.
Data: 31/05/2022 13:04:46

IL RESPONSABILE DEL PROCEDIMENTO
Ing. Fabio Erra
ROMAGNA ACQUE - SOCIETA' DELLE FONTI S.p.A.
Firmato digitalmente da
paolo baldoni
O: Romagna Acque - Società delle Fonti S.p.A.
C: IT

STUDIO DI PREFATTIBILITA' AMBIENTALE
ANALISI DEI PIANI URBANISTICI-PSC CESENA-PUG CESENA
TAVOLA 2 DI 3

2.35

Revisioni	Rev.	Descrizione	Data
	A	ASSOMMARIBITO STRUMENTI URBANISTICI	15/05/2022
	B	ISSUE	30/06/2022

Numero elaborato: P Z A M B P L V 0 3 5 B Scala: 1:25'000