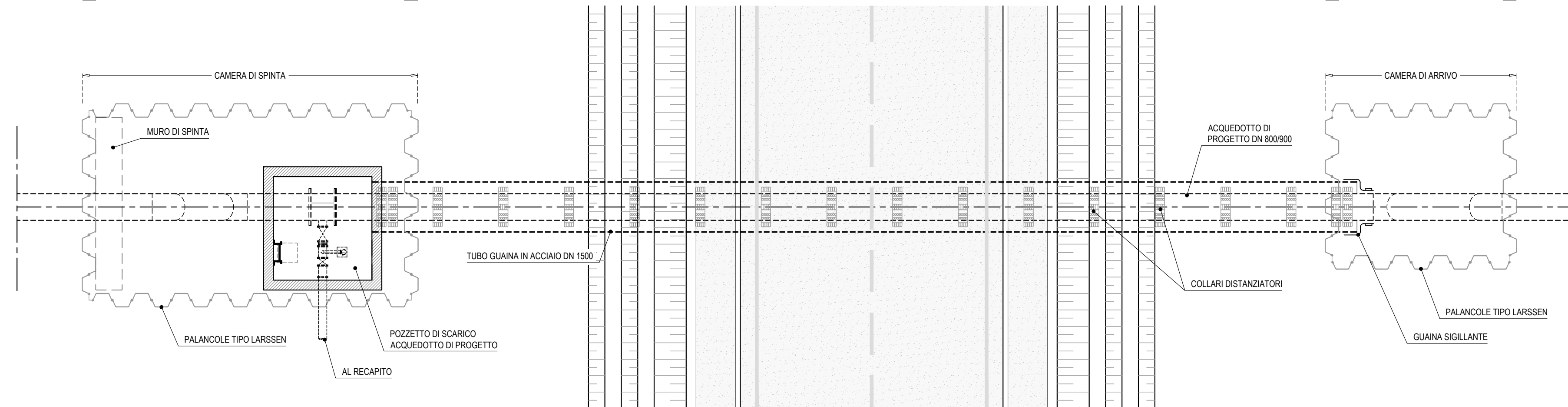
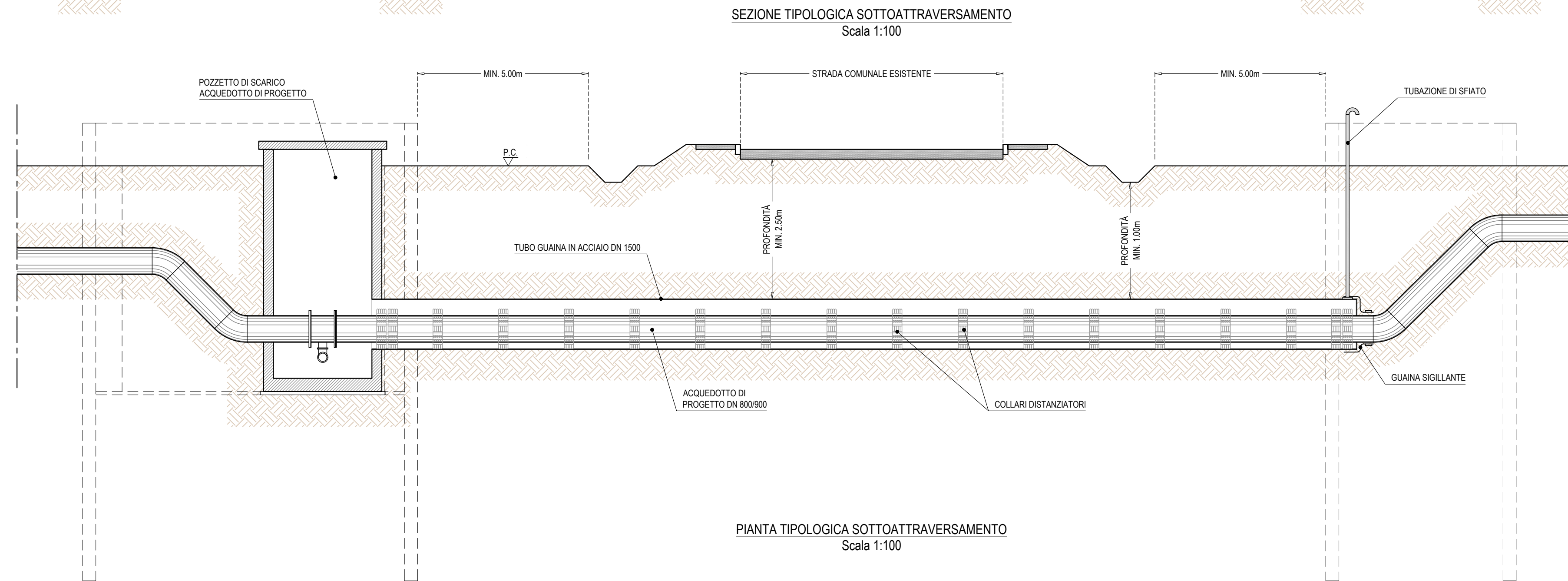
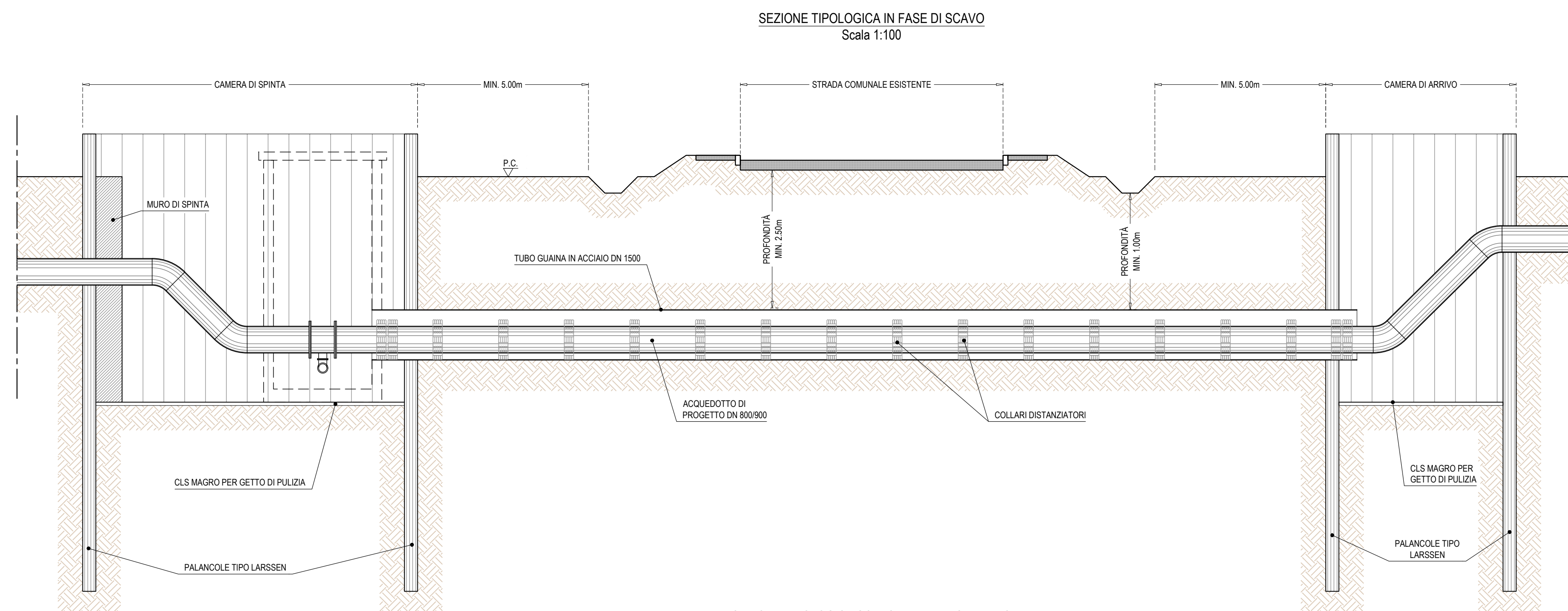


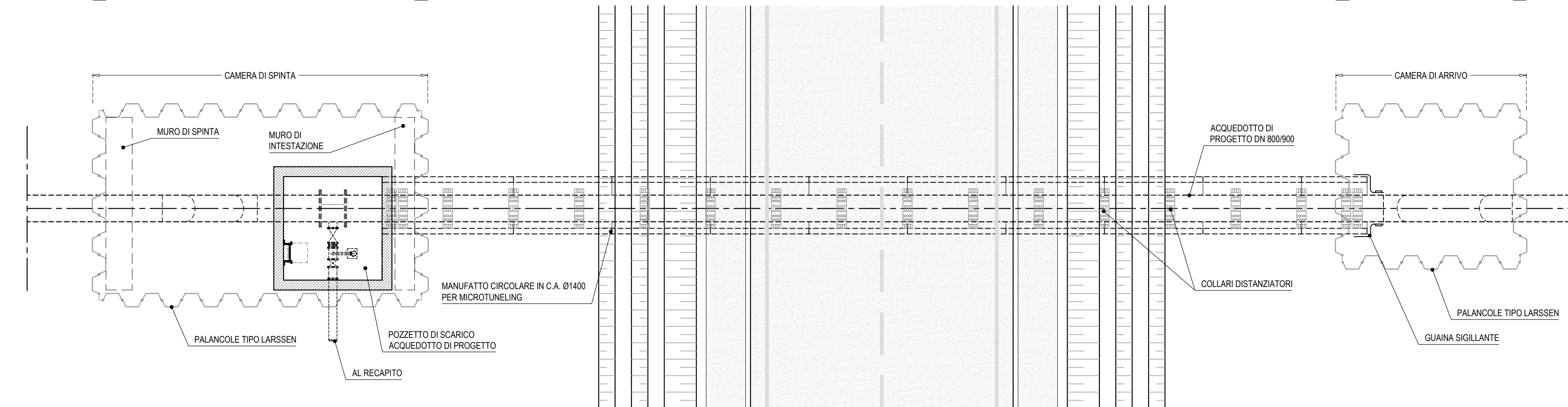
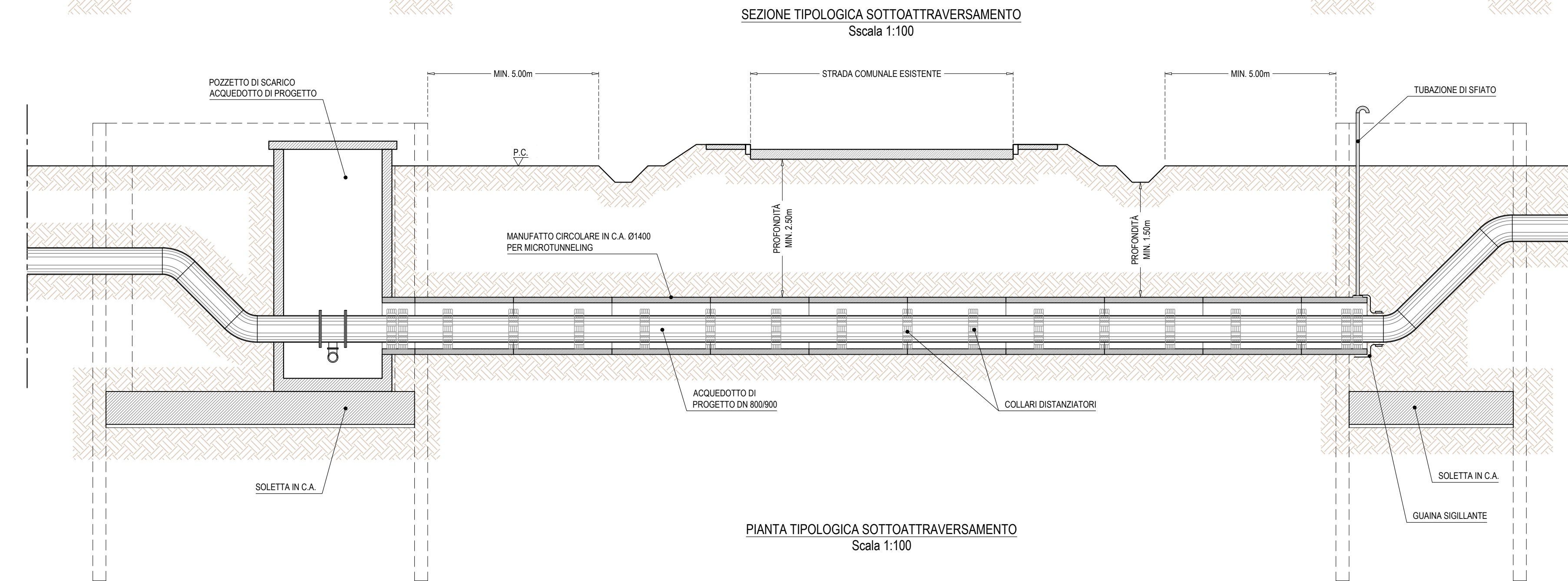
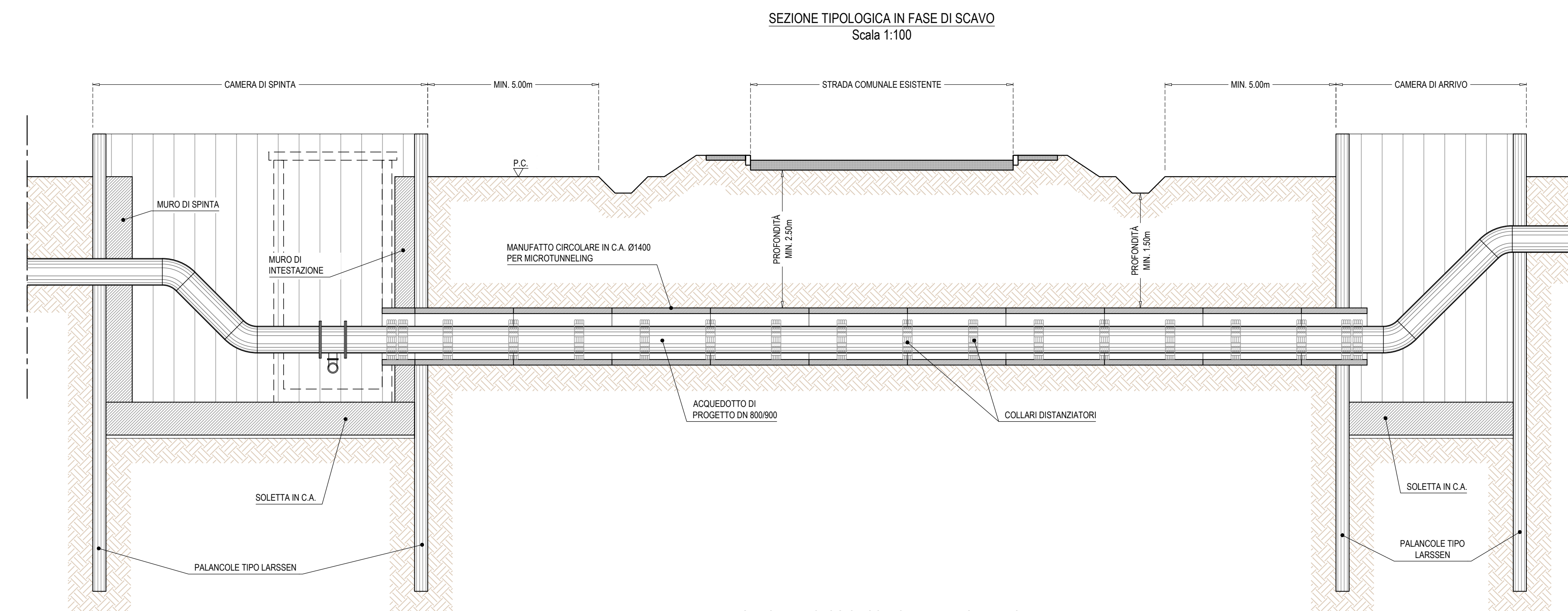
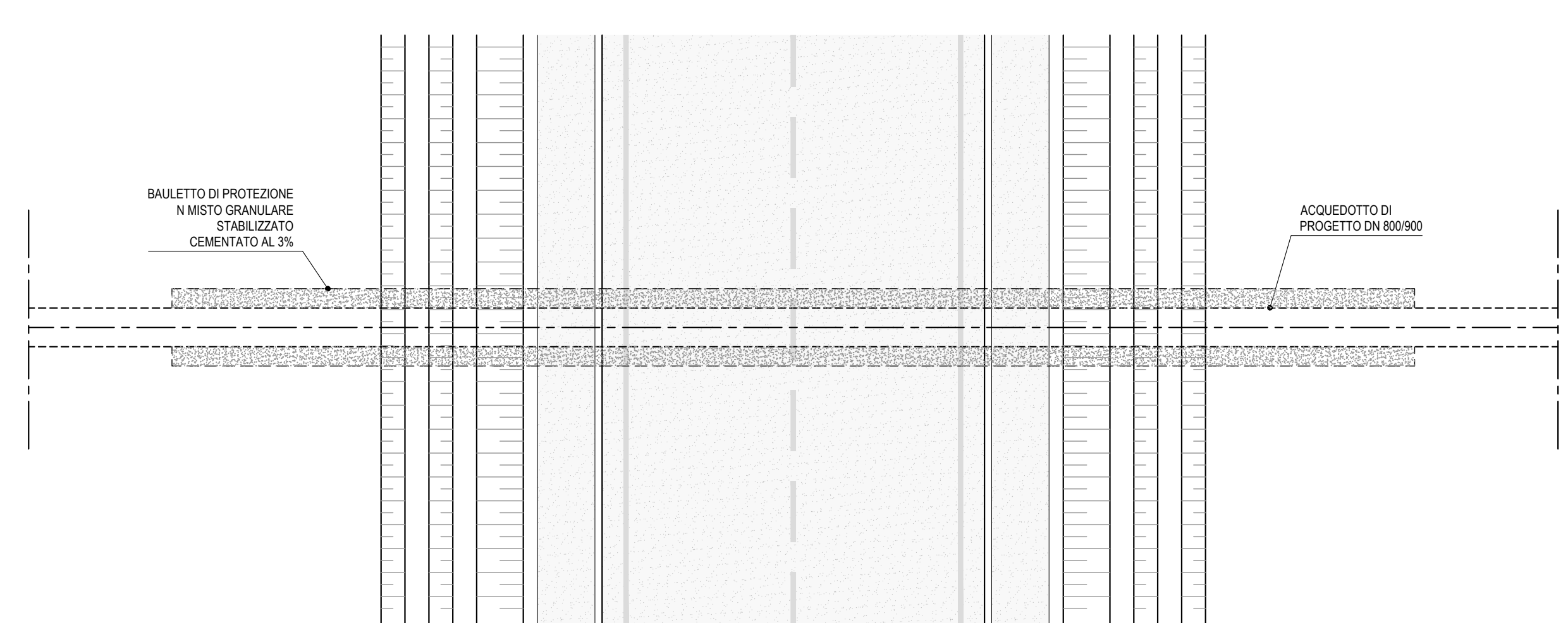
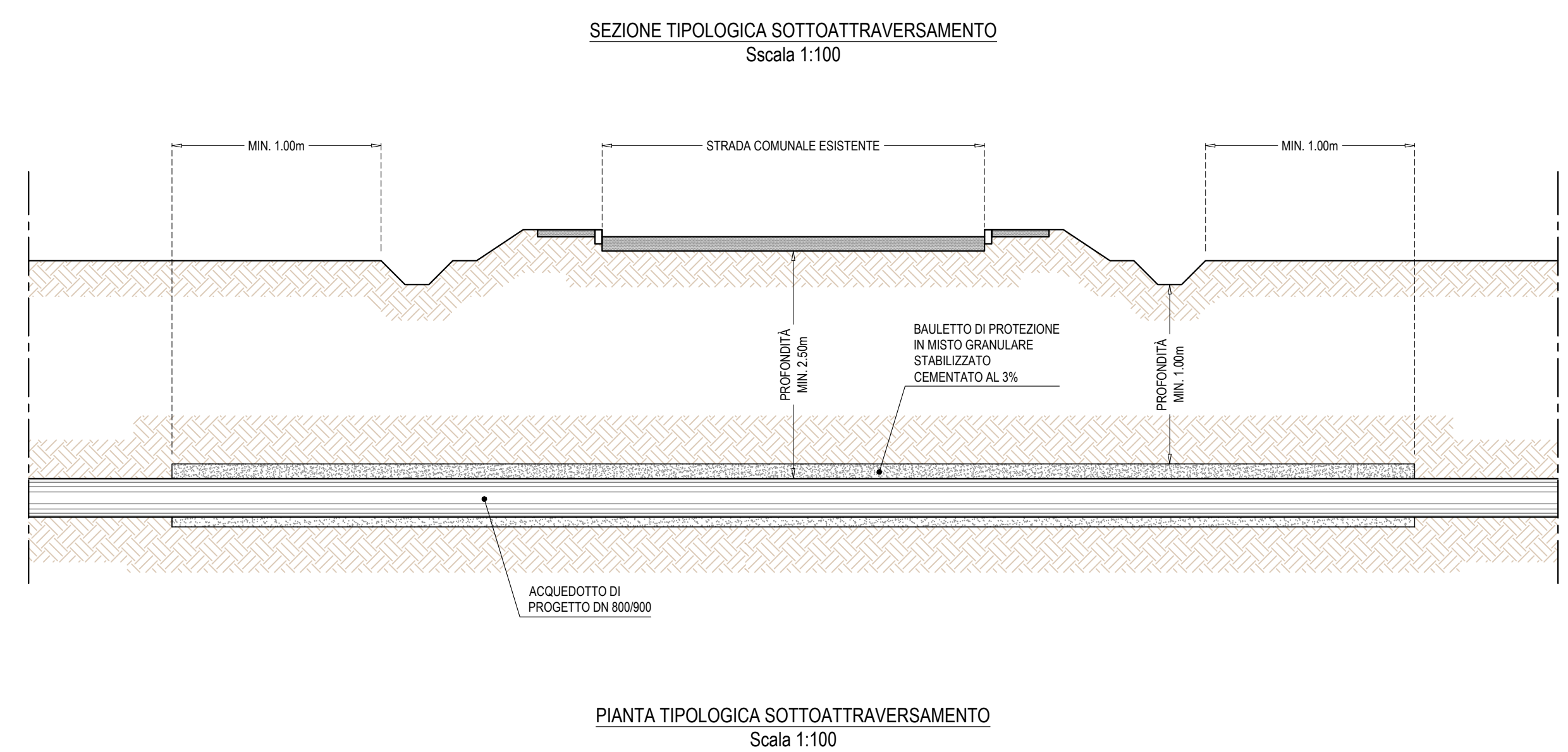
TABELLA RIASSUNTIVA SOTTOATTRAVERSAMENTI STRADE COMUNALI - LOTTO 1						
LOTTO	CODIFICA	DETTAGLIO INFRASTRUTTURA INTERFERITA	PROGRESSIVA TRACCIATO (km+m)	COMUNE	TIPOLOGIA DI INTERFERENZA E MODALITA' DI RISOLUZIONE	LUNGHEZZA TUBO DI PROTEZIONE (m)
1	1-COM-01-A	Via Walter Tobagi	0-365,52	RAVENNA	Attraversamento Scavo a cielo aperto	-
1	1-COM-02-A	Via Elio Morgi	0-917,32	RAVENNA	Attraversamento Scavo a cielo aperto	-
1	1-COM-03-A	Via Lunga	2-684,20	RAVENNA	Attraversamento Scavo a cielo aperto	-
1	1-COM-04-A	Via Bosco	5-476,33	RAVENNA	Attraversamento Scavo a cielo aperto	-
1	1-COM-05-A	Via di Bosco Bazzano	6-744,22	RAVENNA	Attraversamento Sgungolo	39
1	1-COM-06-A	Via Milano	7-222,44	RAVENNA	Attraversamento Scavo a cielo aperto	-
1	1-COM-07-A	Via Fossa	10-948,01	RAVENNA	Attraversamento Scavo a cielo aperto	-
1	1-COM-08-A	Via Principessa Doria	11-426,83	RAVENNA	Attraversamento Scavo a cielo aperto	-
1	1-COM-23-A	Via Diamante	12-718,39	RAVENNA	Attraversamento T.O.C. (vedi tav. 4.22)	277
1	1-COM-09-A	Via Campolungo	14-204,23	RAVENNA	Attraversamento Microtunneling	77
1	1-COM-10-A	Via Schiampone	14-526,21	CESENA	Attraversamento Scavo a cielo aperto	-
1	1-COM-11-A	Via Savoia di Sant'Andrea	15-004,05	CESENA	Attraversamento Sgungolo	26
1	1-COM-12-A	Via Benzi	15-777,14	CESENA	Attraversamento Scavo a cielo aperto	-
1	1-COM-13-A	Via Viazza	16-454,57	CESENA	Attraversamento Sgungolo	51
1	1-COM-14-A	Via Sant'Andrea	17-562,76	BERTINORO	Attraversamento Sgungolo	35
1	1-COM-15-A	Via Ca Venturati	18-379,76	CESENA	Attraversamento Scavo a cielo aperto	-
1	1-COM-16-A	Via Bassa	19-184,93	CESENA	Attraversamento Scavo a cielo aperto	-
1	1-COM-17-A	Via Provazza	19-964,19	CESENA	Attraversamento Scavo a cielo aperto	-
1	1-COM-18-A	Via Fossa	20-559,24	BERTINORO	Attraversamento Scavo a cielo aperto	-
1	1-COM-19-A	Via Melelato	22-130,60	FORLIMPOPOLI	Attraversamento Scavo a cielo aperto	-
1	1-COM-20-A	Via degli Orsi	22-707,75	FORLIMPOPOLI	Attraversamento Scavo a cielo aperto	-
1	1-COM-21-A	Via del Campo	23-058,89	FORLIMPOPOLI	Attraversamento Sgungolo	30
1	1-COM-22-A	Via Lago	24-206,84	BERTINORO	Attraversamento Scavo a cielo aperto	-

TABELLA RIASSUNTIVA SOTTOATTRAVERSAMENTI STRADE COMUNALI - LOTTO 2						
LOTTO	CODIFICA	DETTAGLIO INFRASTRUTTURA INTERFERITA	PROGRESSIVA TRACCIATO (km+m)	COMUNE	TIPOLOGIA DI INTERFERENZA E MODALITA' DI RISOLUZIONE	LUNGHEZZA TUBO DI PROTEZIONE (m)
2	2-COM-01-A	Via Fiume di Sant'Arcangelo	0-754,74	CESENA	Attraversamento Scavo a cielo aperto	-
2	2-COM-02-A	Via del Fiume in Rotta	1-400,26	CESENA	Attraversamento Scavo a cielo aperto	-
2	2-COM-03-A	Via del Fiume in Rotta	1-963,93	CESENA	Attraversamento Scavo a cielo aperto	-
2	2-COM-04-A	Via Rotta	2-470,07	CESENA	Attraversamento Scavo a cielo aperto	-
2	2-COM-05-A	Via Volto A. Enlens Via Ravennate	2-853,22	CESENA	Attraversamento Microtunneling	61
2	2-COM-06-A	Via Volto Boccone	3-590,74	CESENA	Attraversamento Scavo a cielo aperto	-
2	2-COM-07-A	Via Paratiglio	3-636,70	CESENA	Attraversamento Scavo a cielo aperto	-
2	2-COM-08-A	Via Volto Corina	4-230,57	CESENA	Attraversamento Scavo a cielo aperto	-
2	2-COM-09-A	Via Malona	4-383,74	CESENA	Attraversamento Sgungolo	30
2	2-COM-10-A	Via Masera	4-637,05	CESENA	Attraversamento Scavo a cielo aperto	-
2	2-COM-11-A	Via Mariana	5-351,00	CESENA	Attraversamento Sgungolo	28
2	2-COM-12-A	Via Piagnano	5-907,89	CESENA	Attraversamento Scavo a cielo aperto	-
2	2-COM-13-A	Via Valone di Gattolino	6-615,13	CESENA	Attraversamento Scavo a cielo aperto	-
2	2-COM-14-A	Via San Giorgio	7-094,52	CESENA	Attraversamento Scavo a cielo aperto	-
2	2-COM-15-A	Via Calabria	7-784,39	CESENA	Attraversamento Scavo a cielo aperto	-
2	2-COM-16-A	Via Renato Medri	8-414,16	CESENA	Attraversamento Sgungolo	27
2	2-COM-17-A	Via Gattolino	8-606,36	CESENA	Attraversamento Scavo a cielo aperto	-
2	2-COM-18-A	Via Mesola	9-226,24	CESENA	Attraversamento Microtunneling	91
2	2-COM-19-A	Via Mesola	9-342,00	CESENA	Attraversamento Scavo a cielo aperto	-
2	2-COM-20-A	Via Mesola	9-907,89	CESENA	Attraversamento Scavo a cielo aperto	-
2	2-COM-21-A	Vicolo Sant'Agà	10-346,52	CESENA	Attraversamento Microtunneling	72
2	2-COM-22-A	Via Rubicone	11-337,03	CESENA	Attraversamento Microtunneling	101

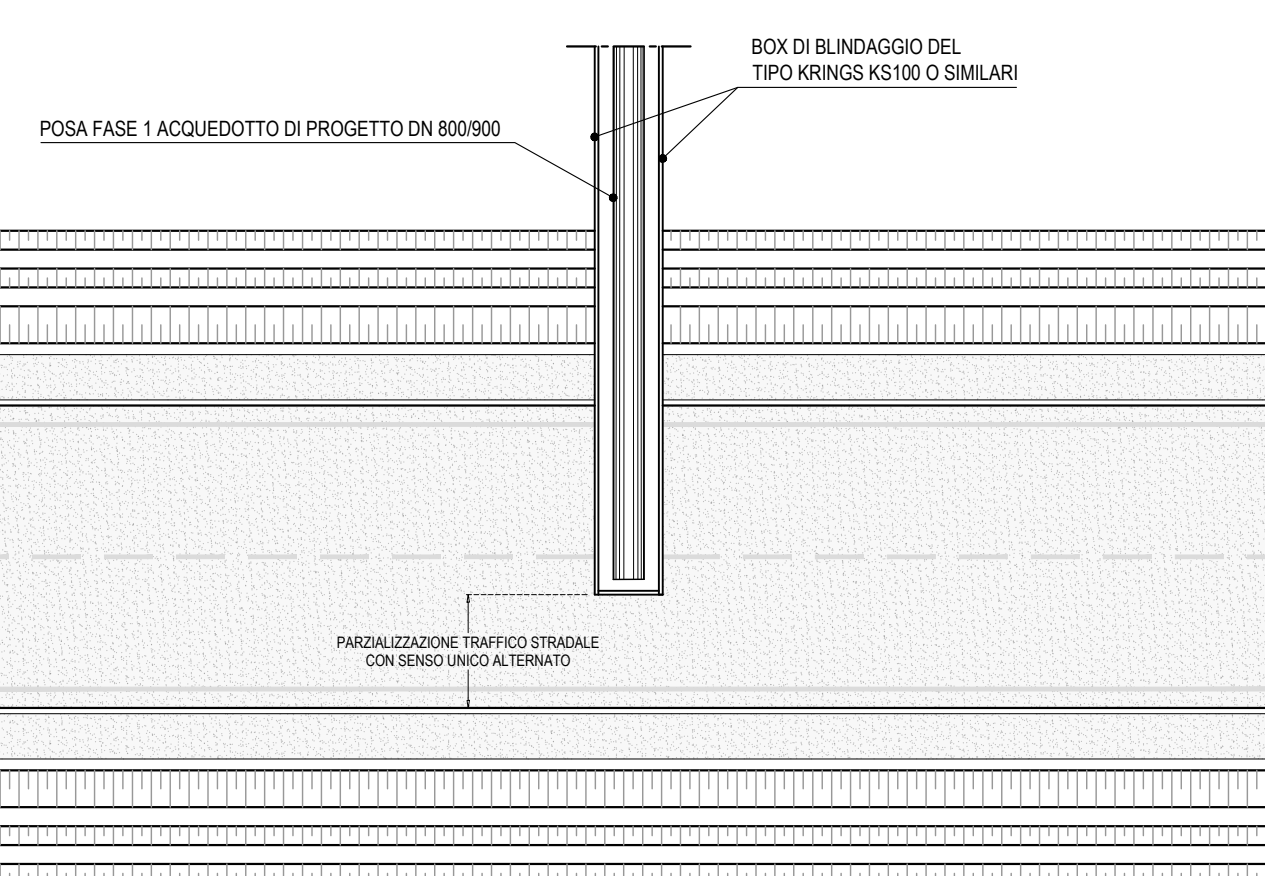
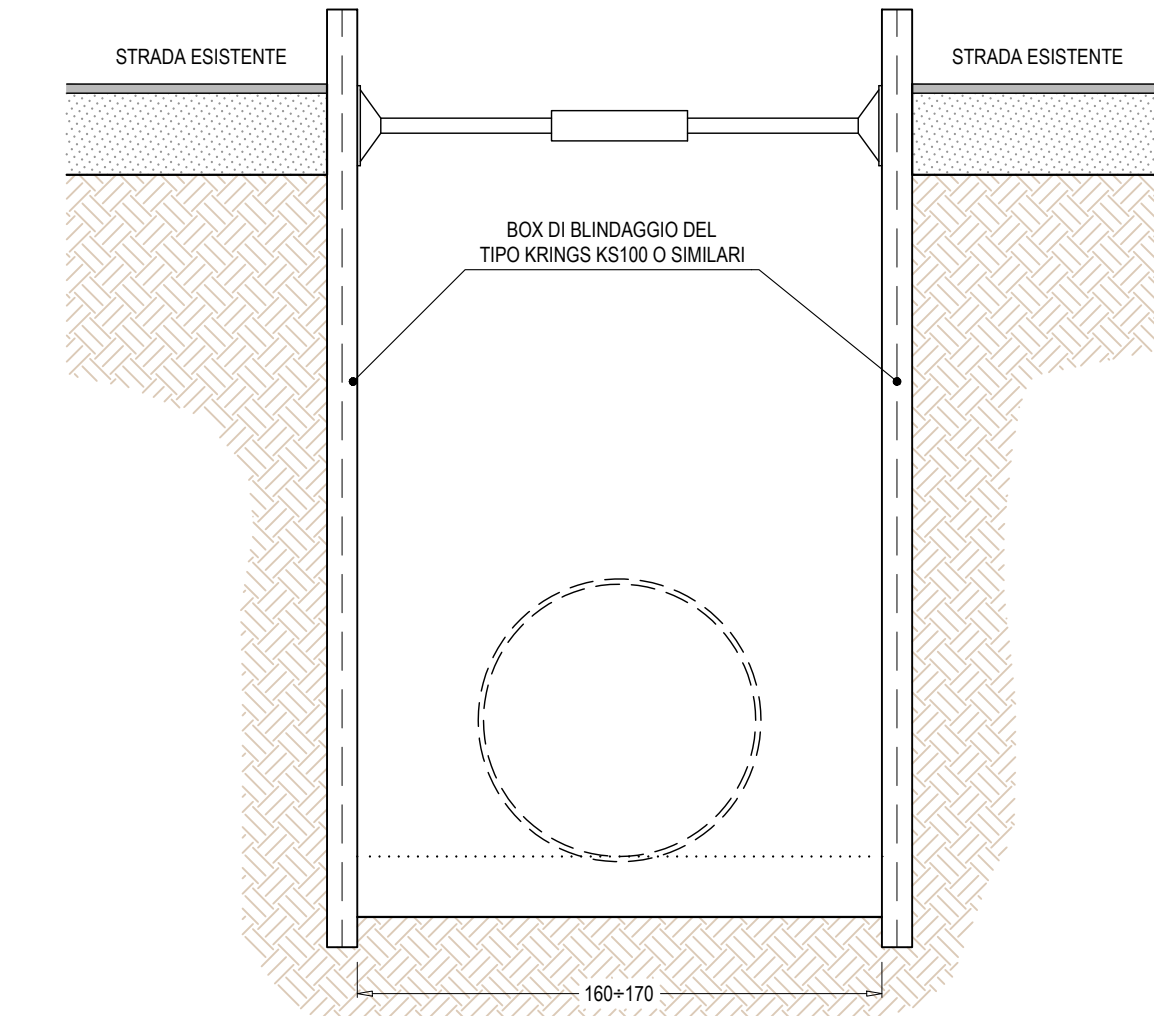
TABELLA RIASSUNTIVA SOTTOATTRAVERSAMENTI STRADE COMUNALI - LOTTO 3						
LOTTO	CODIFICA	DETTAGLIO INFRASTRUTTURA INTERFERITA	PROGRESSIVA TRACCIATO (km+m)	COMUNE	TIPOLOGIA DI INTERFERENZA E MODALITA' DI RISOLUZIONE	LUNGHEZZA TUBO DI PROTEZIONE (m)
3	3-COM-01-A	Via Capennaguzzo	1-763,39	CESENA	Attraversamento Sgungolo	25
3	3-COM-02-A	Via Veneto	1-872,05	CESENA	Attraversamento Sgungolo	37
3	3-COM-03-A	Via del Mare	3-897,88	CESENATICO	Attraversamento Scavo a cielo aperto	-
3	3-COM-04-A	Via Pevicera	4-702,70	CESENATICO	Attraversamento Scavo a cielo aperto	-
3	3-COM-05-A	Via Rigassa	6-571,50	GATTEDO	Attraversamento Microtunneling	74
3	3-COM-06-A	Via Cupa	6-942,26	GATTEDO	Attraversamento Sgungolo	38
3	3-COM-07-A	Via Fiume	8-044,63	GATTEDO	Attraversamento Scavo a cielo aperto	-
3	3-COM-08-A	Via Rubicone ex	8-823,56	GATTEDO	Attraversamento T.O.C. (vedi tav. 4.23)	187
3	3-COM-09-A	Via Rubicone dx	8-851,51	SAVIGNANO SUL RUBICONE	Attraversamento Sgungolo	187
3	3-COM-10-A	Via Cotimbarazzo II	9-340,32	SAVIGNANO SUL RUBICONE	Attraversamento Microtunneling	28
3	3-COM-11-A	Via Vilagrappa	9-761,34	SAN MAURO PASCOLI	Attraversamento Scavo a cielo aperto	-
3	3-COM-12-A	Via Viona	12-301,26	SAN MAURO PASCOLI	Attraversamento Scavo a cielo aperto	-
3	3-COM-13-A	Via Donegalla	13-305,45	BELLARIA IGEA MARINA	Attraversamento Scavo a cielo aperto	-
3	3-COM-14-A	Via San Vito	13-536,48	BELLARIA IGEA MARINA	Attraversamento Sgungolo	26
3	3-COM-15-A	Via Ferrignano	15-238,25	BELLARIA IGEA MARINA	Attraversamento Microtunneling	52
3	3-COM-16-A	Via San Vito	15-463,12	RIMINI	Attraversamento Scavo a cielo aperto	-



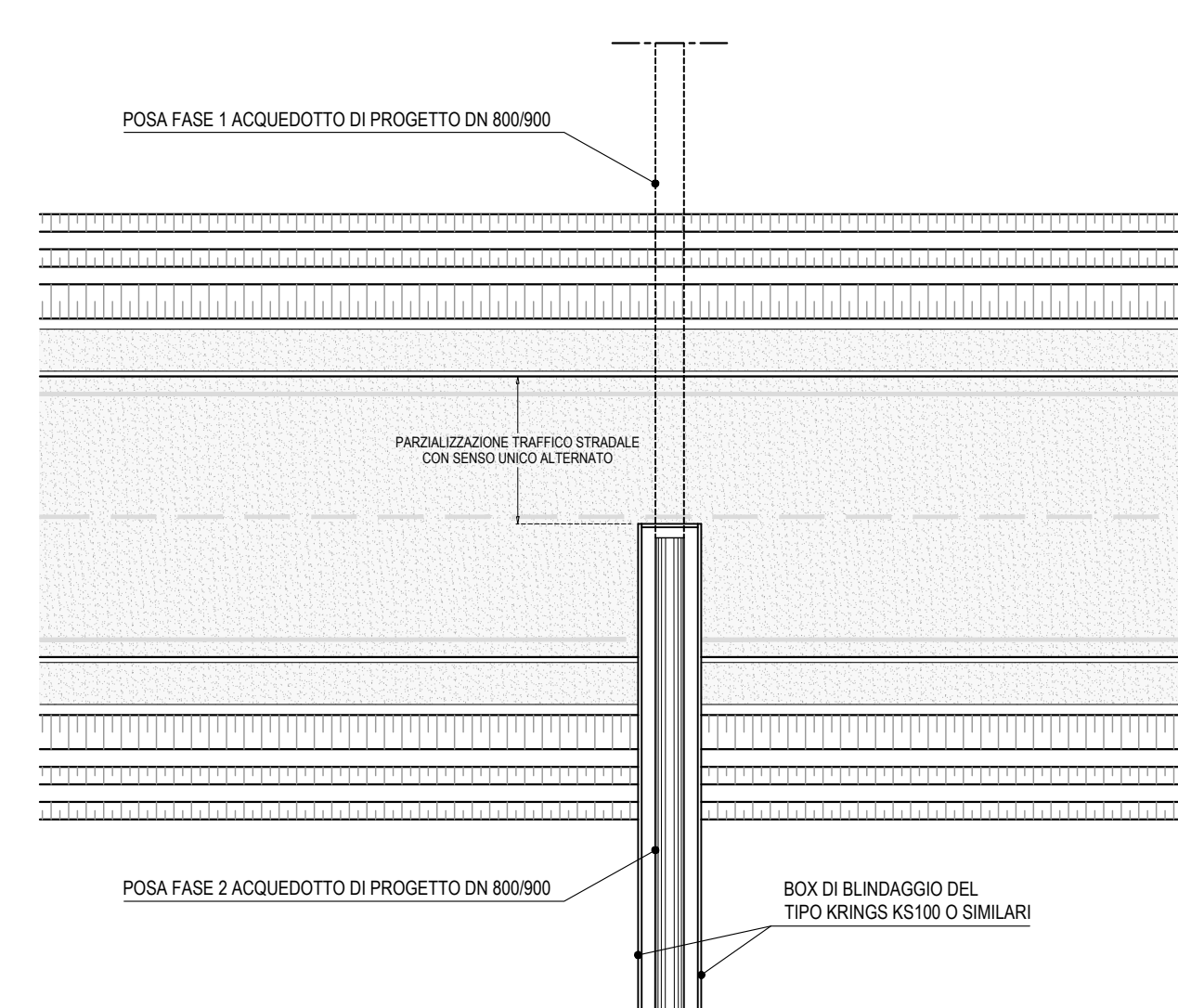
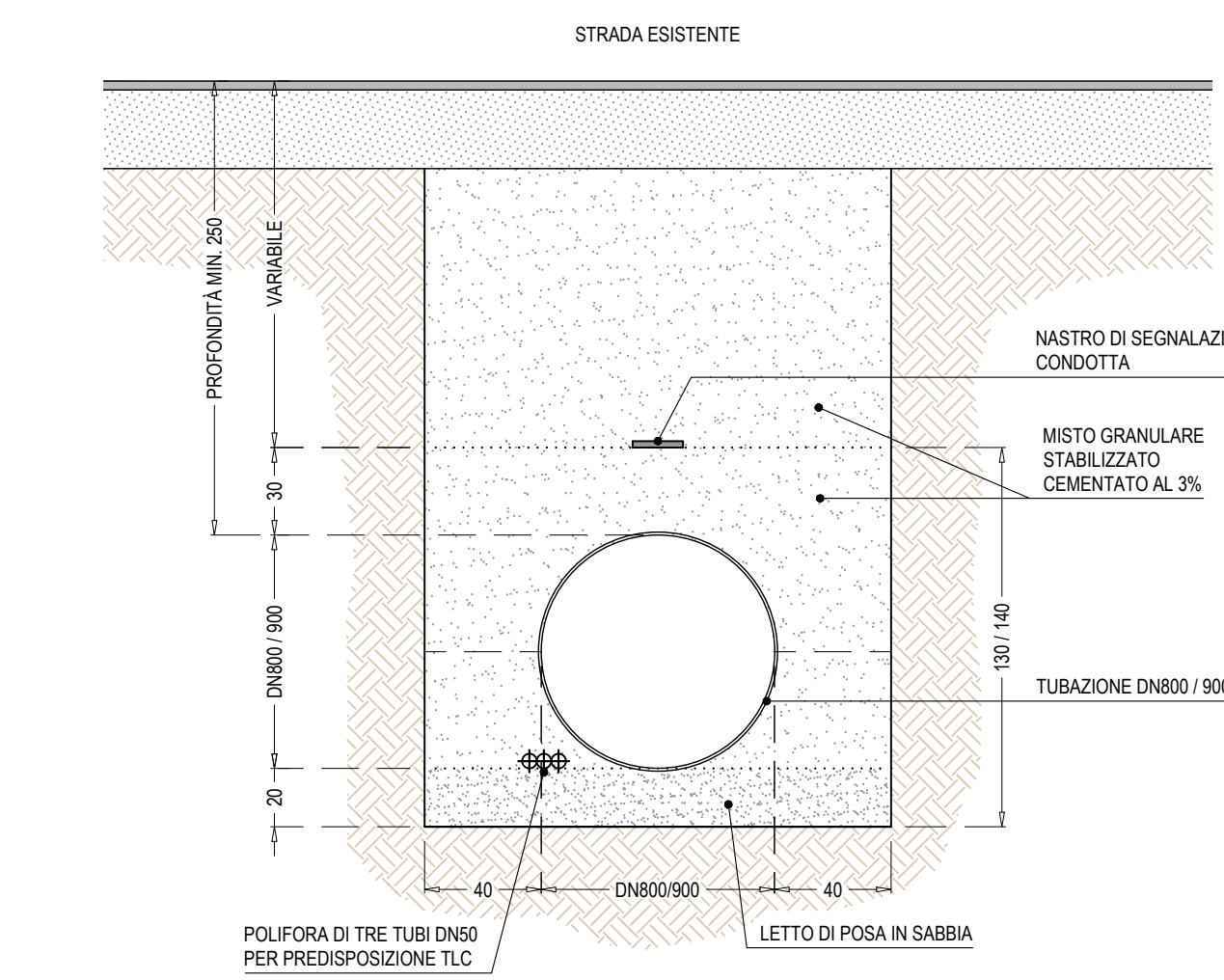
SOTTOATTRAVERSAMENTO STRADA COMUNALE ESISTENTE A CIELO APERTO



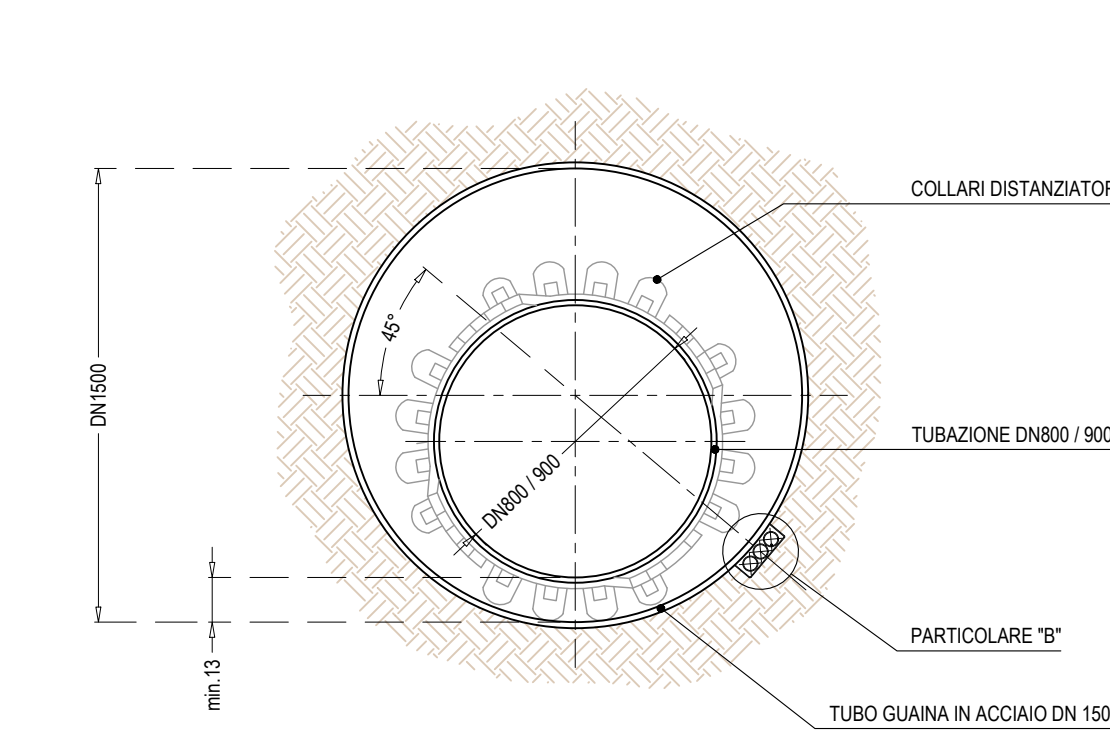
SEZIONE TRASVERSALE SCAVO A CIELO APERTO Scale 1:25



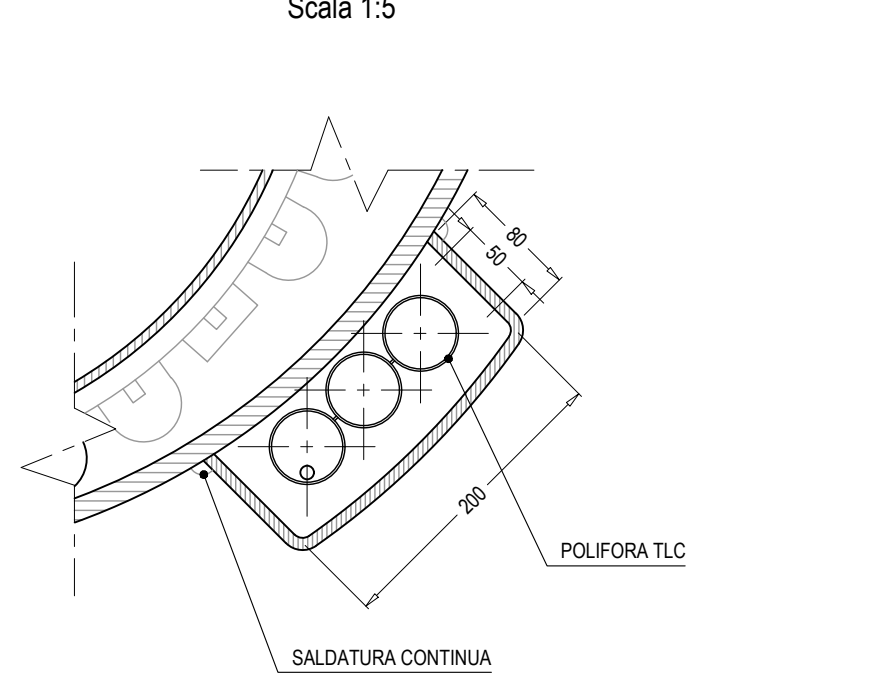
SEZIONE TRASVERSALE POSA A CIELO APERTO Scale 1:25



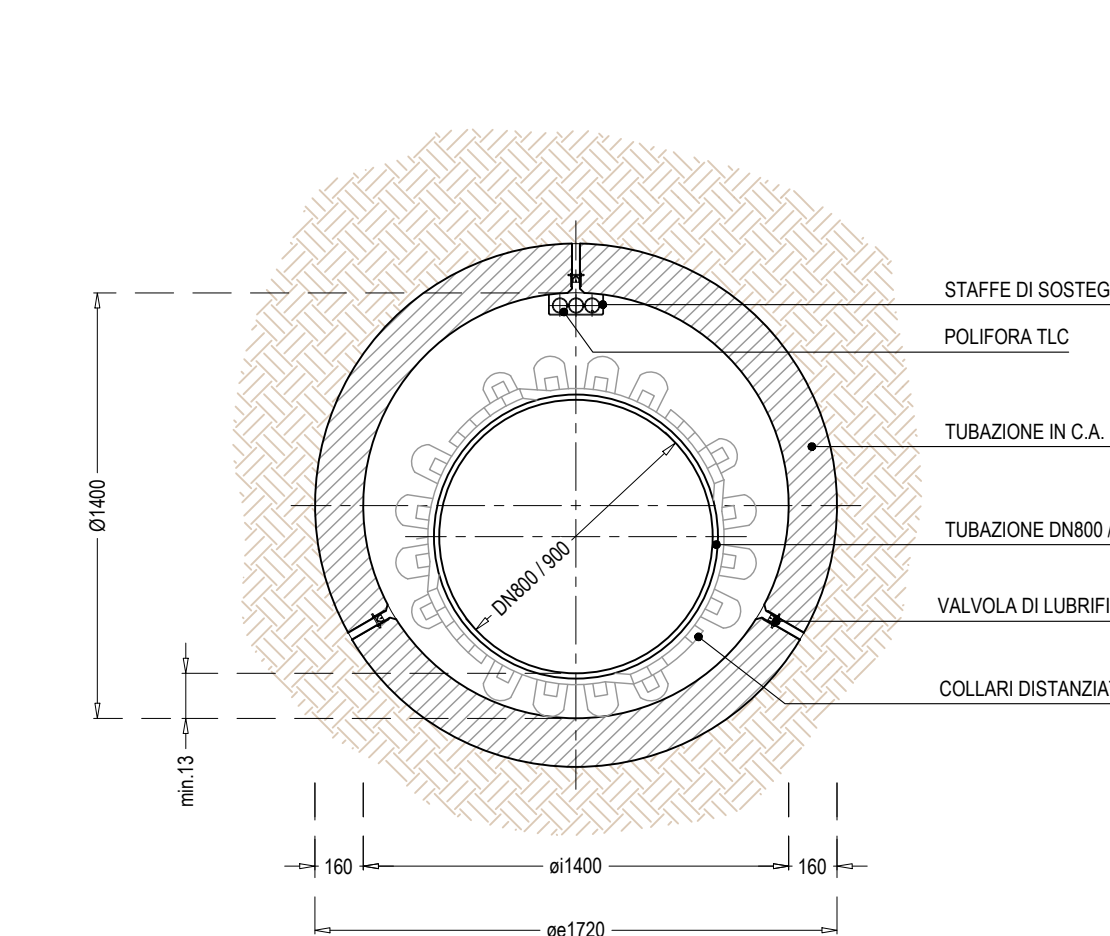
SEZIONE TRASVERSALE SPINGITUBO Scale 1:25



PARTICOLARE "B" Scale 1:5



SEZIONE TRASVERSALE MICROTUNNELING Scale 1:25



**Romagna Acque Società delle Fonti**

ACQUEDOTTO DELLA ROMAGNA - 4LSUB26/27

TERZA DIRETTRICE DELLA RETE DI ADDUZIONE DELL'ACQUEDOTTO DELLA ROMAGNA

(CODICI ATERSIR/ 2014RAAC0005 e 2017RAAC0003)

PROGETTO DI FATTIBILITA' TECNICA ED ECONOMICA

ALPINA S.p.A. Via Ripamonti, 2 20123 Milano, Italy www.alpina-spa.it +39.02.58305010

ELTEC S.r.l. Società di Ingegneria Via C. Segni, 289 36100 Verona, Italy Tel. +39.0475.419800 Email: info@eltec-spa.it

IL PROGETTISTA: ALPINA S.p.A. - Società di Ingegneria Via Ripamonti, 2 - 20123 Milano, Italy - Tel. +39.02.58305010 - Email: info@alpina-spa.it

RISOLUZIONE DELLE INTERFERENZE TIPOLOGICO ATTRAVERSAMENTI STRADE COMUNALI

4.16

Revisori: Rev. Descrizione Data C A EMISSIONE 06/03/2011 Numero elaborato: P4INTDET0116A Scale: 1:100/25