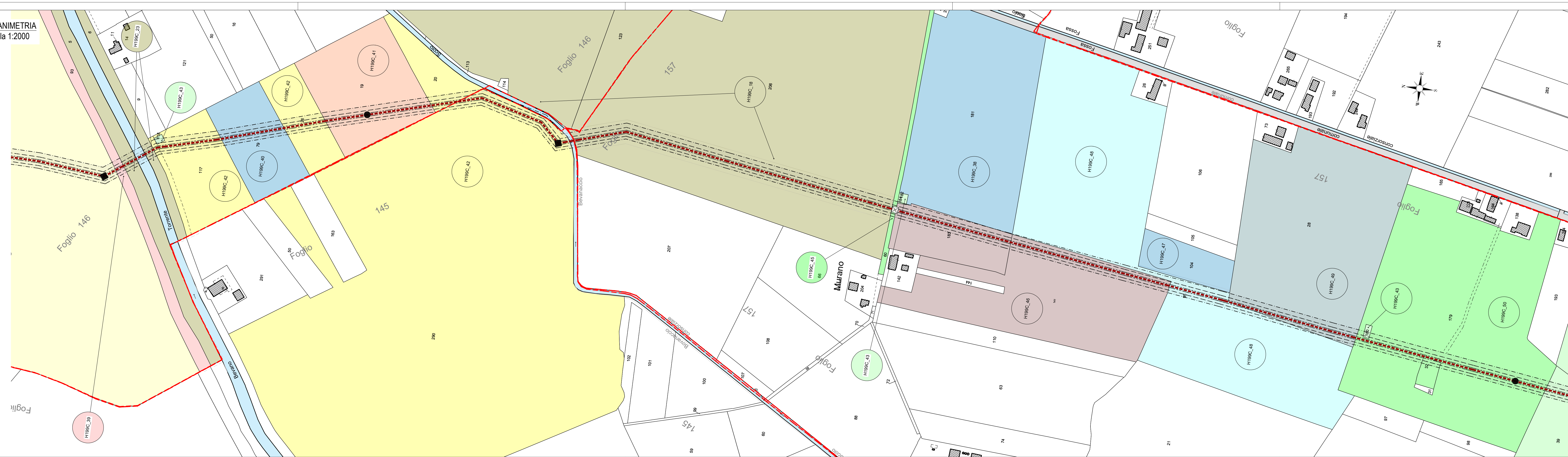
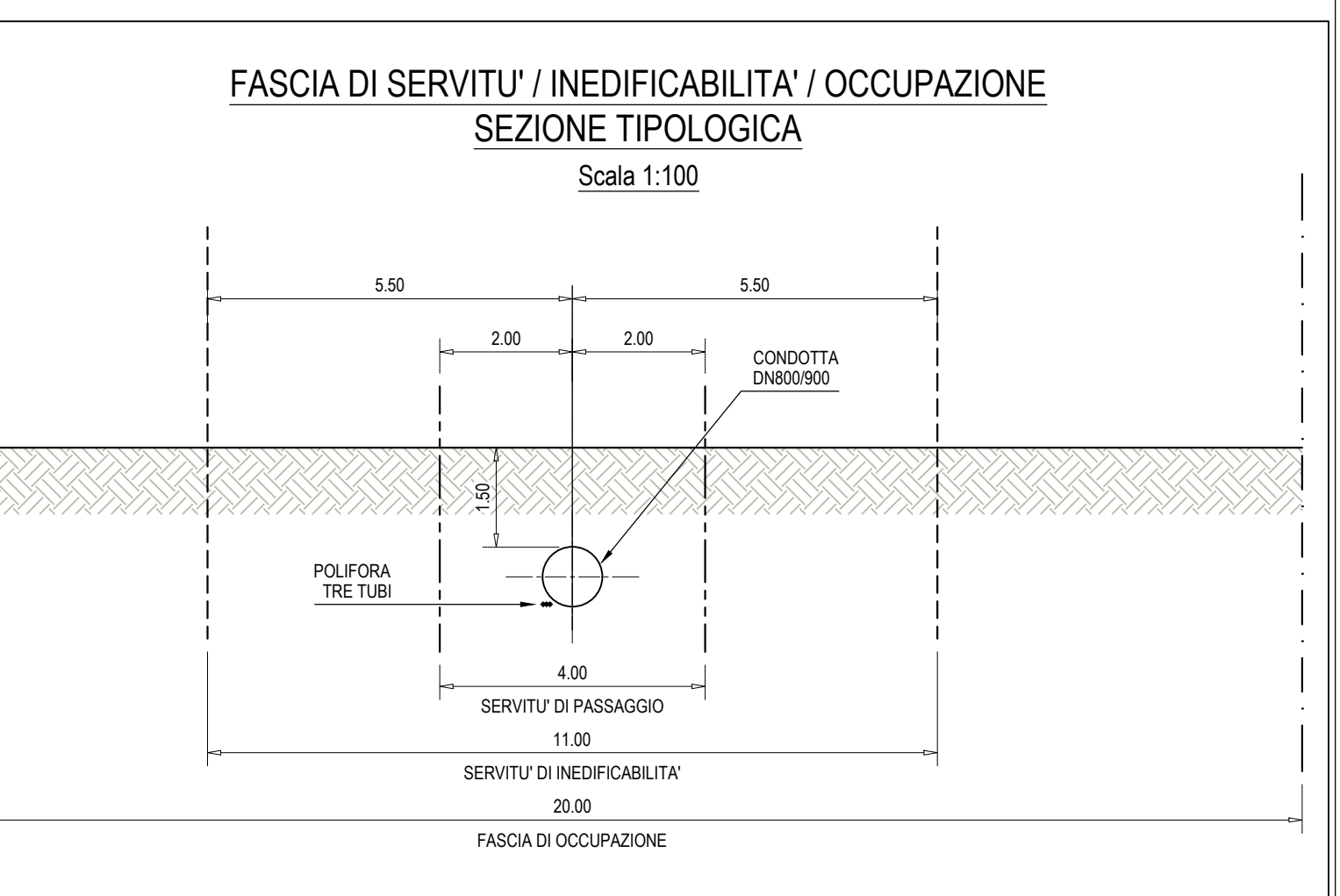
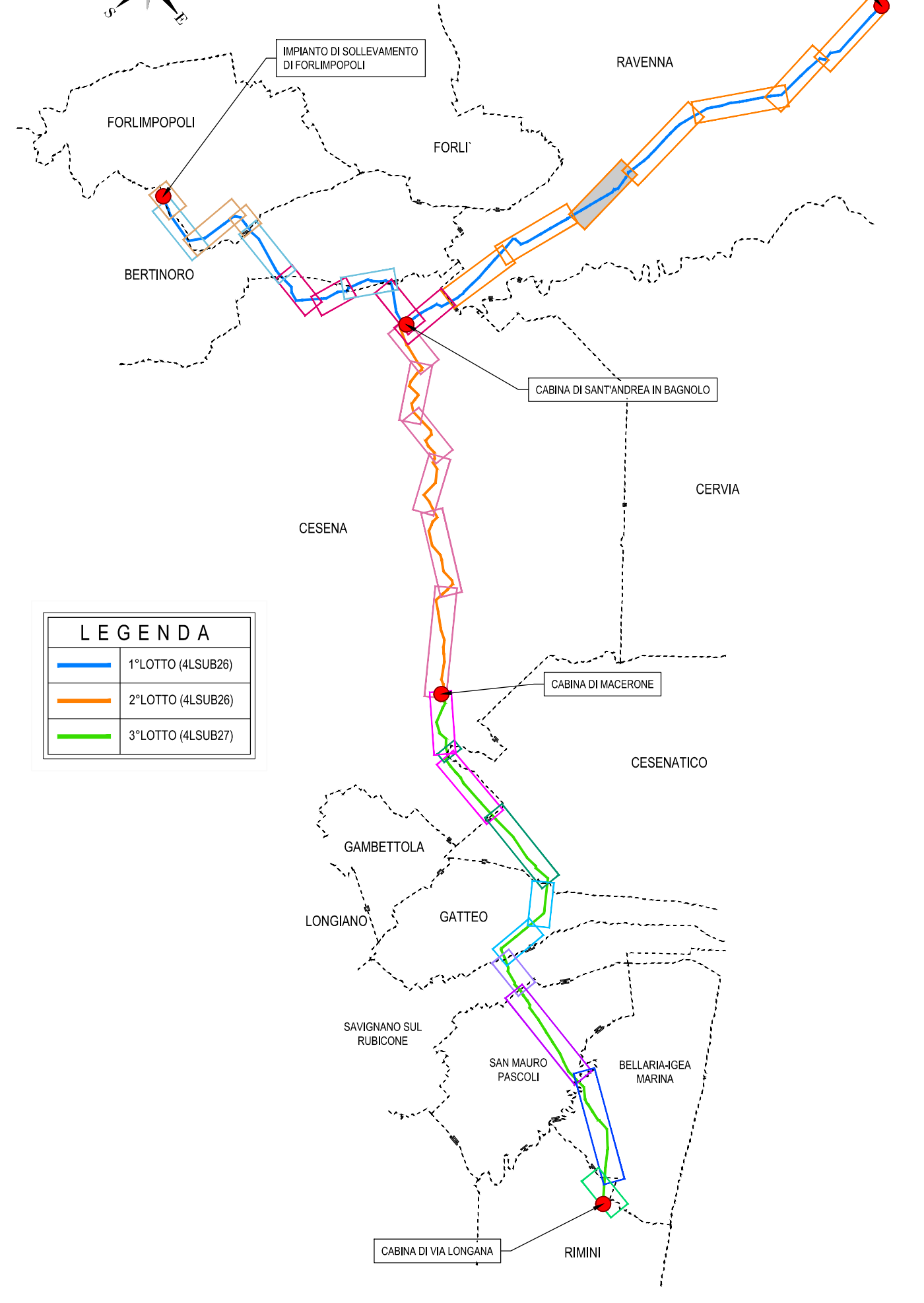


PLANIMETRIA  
scala 1:2000



PIANTA CHIAVE



**LEGENDA**

- TRACCIATO CONDOTTA GHISA dn800
- TRACCIATO CONDOTTA ACCIAIO dn800
- TRACCIATO CONDOTTA ACCIAIO dn900
- - - SERVITU' DI PASSAGGIO
- - - SERVITU' DI INEDIFICABILITA'
- FASCIA DI OCCUPAZIONE
- ▨ ESPROPRIO
- LIMITE FOLGIO

**LEGENDA MANUFATTI**

- POZZETTO DI SFILATO
- POZZETTO DI SCARICO
- ⊠ POZZETTO DI INTERCETTAZIONE



ACQUEDOTTO DELLA ROMAGNA - 4LSUB26/27

TERZA DIRETTRICE DELLA RETE DI ADDUZIONE  
DELL'ACQUEDOTTO DELLA ROMAGNA

(CODICI ATERSIR 2014RAAC0005 e 2017RAAC0003)

PROGETTO DI FATTIBILITA' TECNICA  
ED ECONOMICA



**ALPINA S.p.A.**  
Via Ripamonti, 2  
20123 Milano, Italy  
www.alpina-spa.it  
+39.02.58305010

**ELTEC S.r.l.**  
Società di ingegneria  
Via C. Segreti, 73/F int. 5/6  
47121 Forlì (FC)  
Tel. +39 (0543) 472892  
E-mail: info@eltec-service.it

IL PROGETTISTA  
Ing. PAOLA ERBA  
R.T.O. ALPINA S.p.A. - ELTEC S.r.l.

IL RESPONSABILE DEL PROCEDIMENTO  
Ing. PAOLO BALDONI  
ROMAGNA ACQUE - SOCIETA' DELLE FONTI S.p.A.

**PIANO PARTICELLARE D'ESPROPRIO**  
PLANIMETRIE CATASTALI - Lotto 1  
Comune di Ravenna  
Tav. 5/7

5.07

Revisioni	Rev.	Descrizione	Data
	C		
	B		
	A	EMISSIONE	06/08/2021

Numero elaborato: **P 5 E S P P L A 0 0 7 A** Scala: 1:2'000