PLANIMETRIA
scala 1:2000

Inquadramento "B"

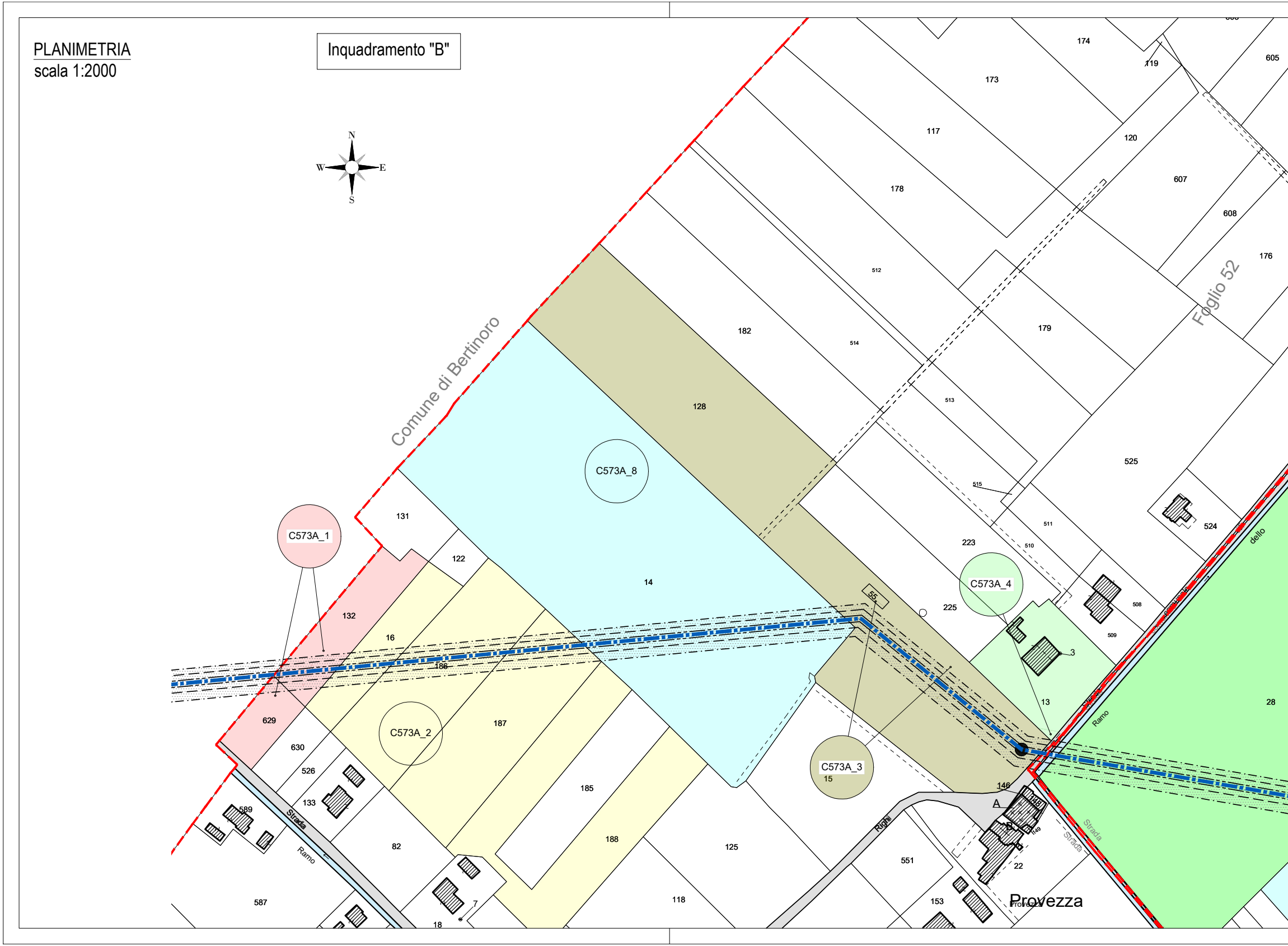
N
W
E
S
Comune di Bertinoro
Foglio 52
C573A_1
C573A_2
C573A_3
C573A_4
C573A_8
174
605
119
173
117
120
607
608
178
176
512
182
514
179
128
513
525
515
131
511
524
223
510
122
14
225
508
132
509
16
55
186
3
13
28
629
187
630
146
526
185
15
A
145
B
149
133
589
188
125
551
82
22
587
118
153
7
18
Provezza
Strada
Ramo
Righi
dello
Strada
Ramo

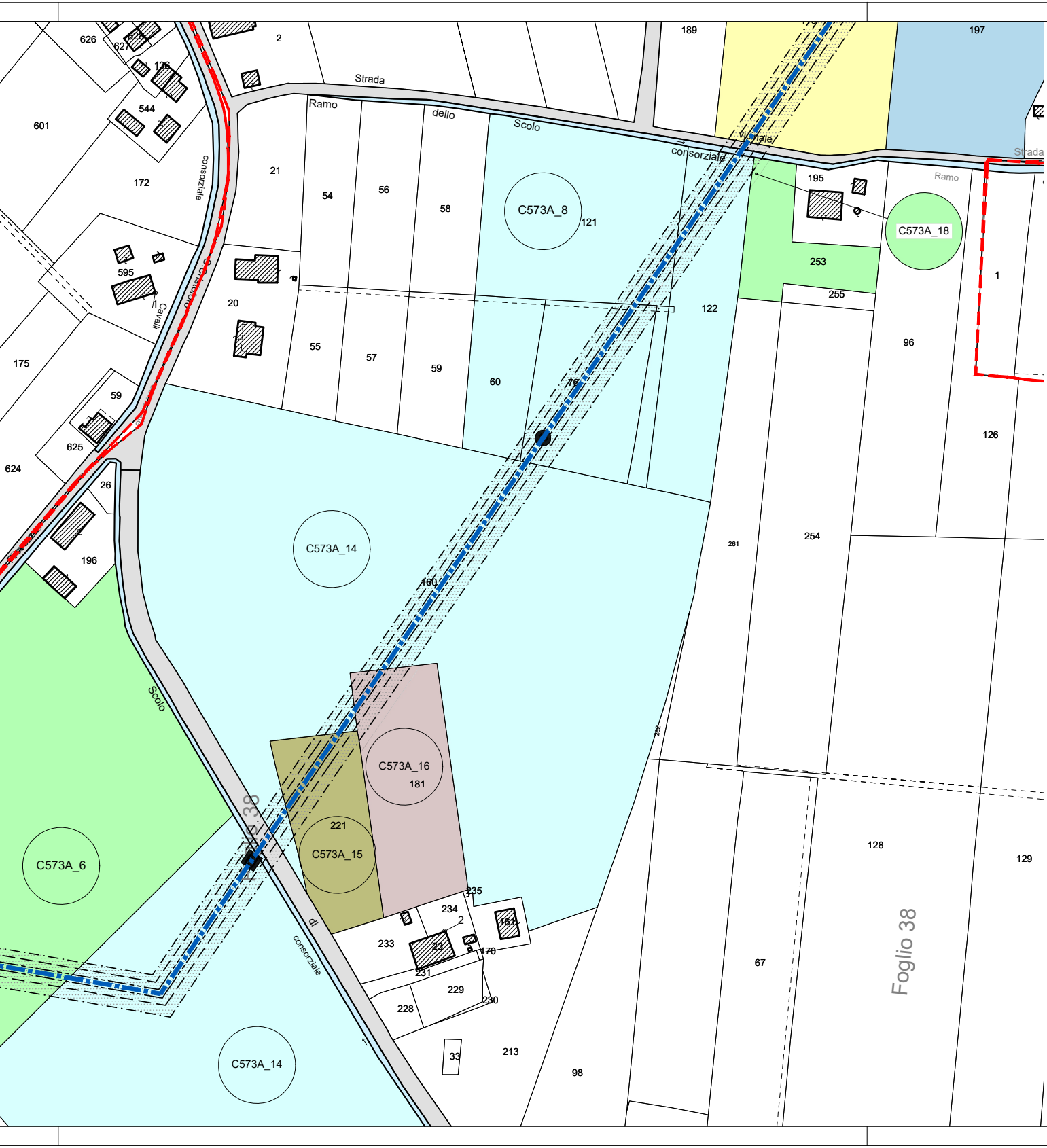

626
627
628
2
136
544
601
172
Strada
Ramo
dello
Scolo
consorziale
Vignale
189
197
Strada
Ramo
21
54
56
58
C573A_8
121
20
595
Cavalli
55
57
59
60
76
122
195
C573A_18
253
255
1
96
126
175
59
625
624
26
196
C573A_14
160
261
254
Scolo
C573A_16
181
221
C573A_15
C573A_6
Foglio 38
235
234
2
161
233
23
170
231
229
230
228
33
213
98
di
consorziale
C573A_14
128
129
67
Foglio 38

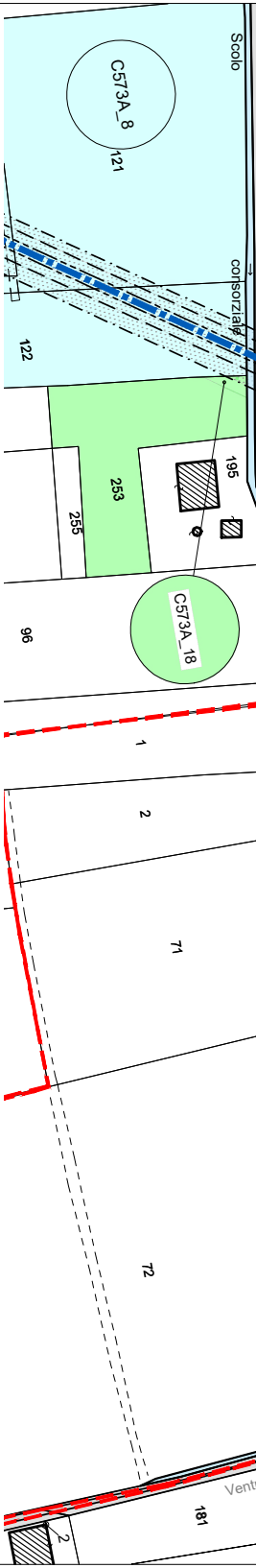

Scolo
C573A_8
121
consorziale
122
195
253
255
96
C573A_18
1
2
71
72
181
2
Vent

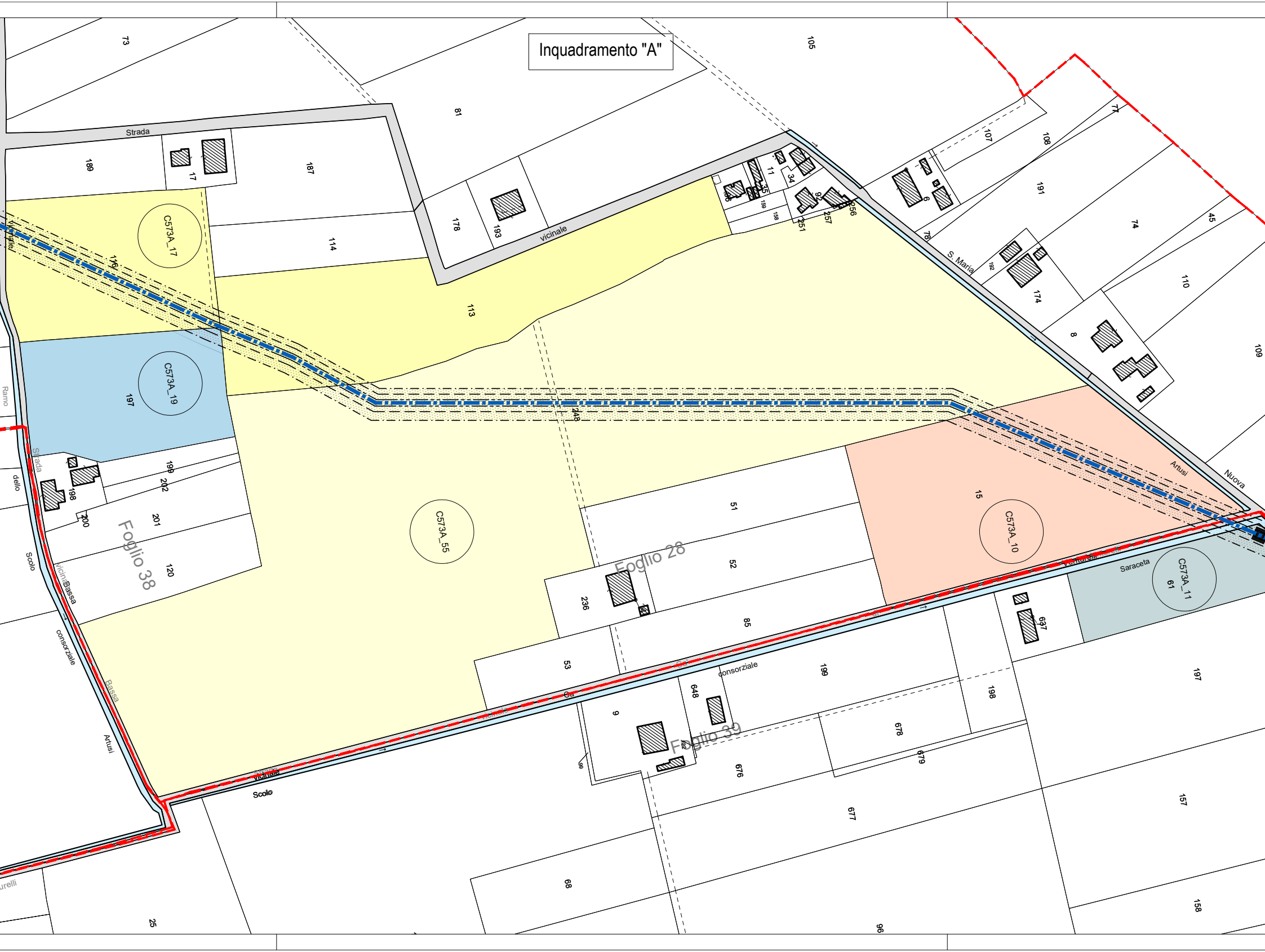

Inquadramento "A"

Strada
vicinale
S. Maria
Nuova
Artusi
Ramo
Strada
dello
Scolo
Bassa
consorziale
vicinale
Ca'
Scolo
Saraceta
Vertorelli
urelli
Foglio 38
Foglio 28
Foglio 39
C573A_17
C573A_19
C573A_55
C573A_10
C573A_11
73
81
105
189
17
187
178
193
114
113
116
197
248
199
202
201
198
200
120
51
52
85
236
53
648
9
199
198
678
679
676
677
68
96
25
15
61
637
197
157
158
11
34
35
92
159
158
251
257
256
6
78
107
108
77
191
74
45
192
174
110
8
109

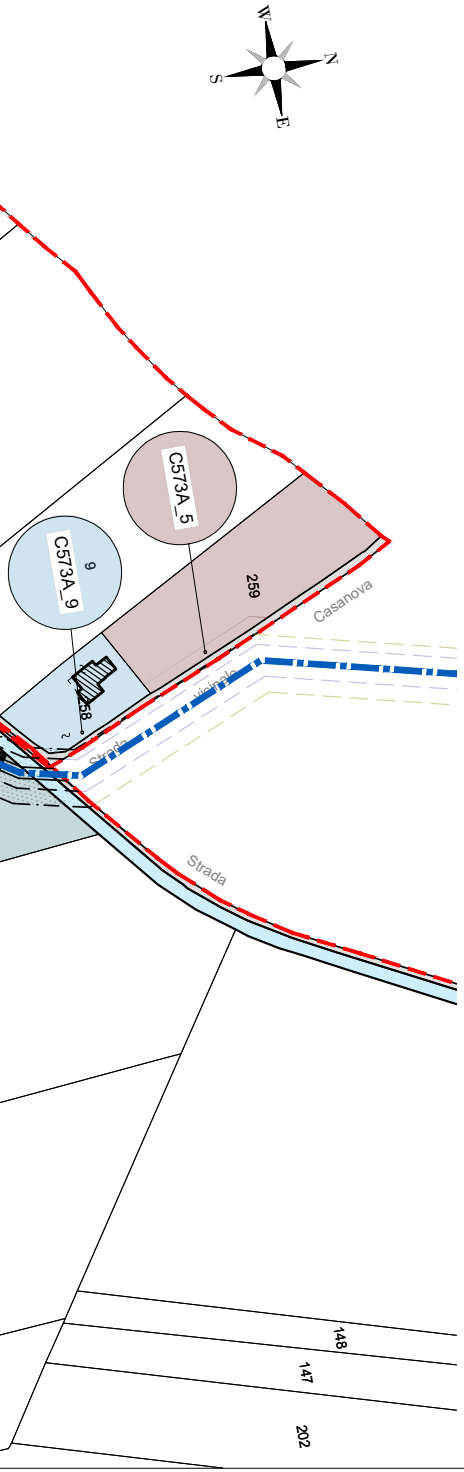
W
N
S
E
C573A_5
C573A_9
9
259
258
Casanova
vicinale
Strada
Strada
148
147
202

PIANTA CHIAVE

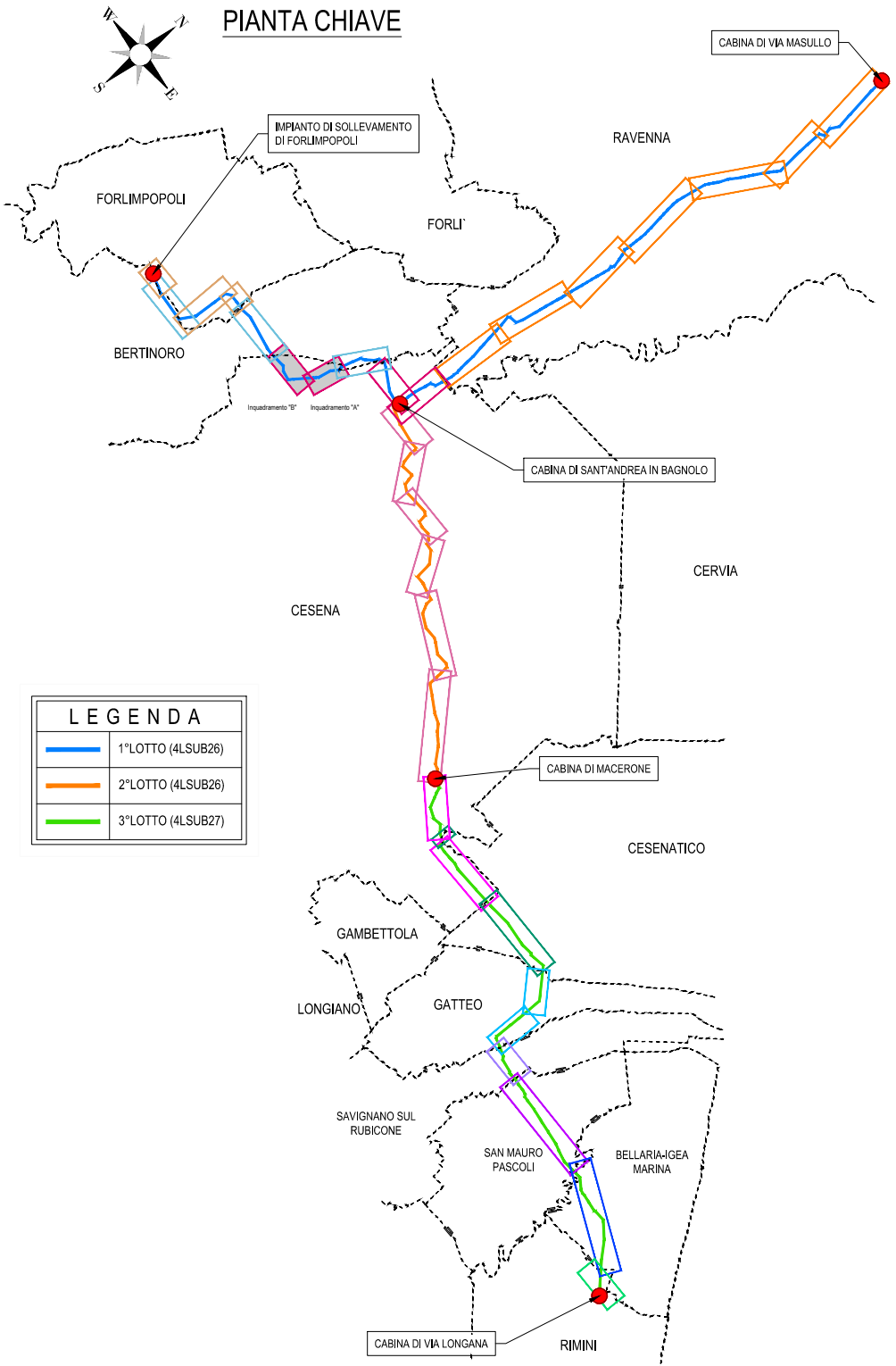
W
N
S
E
CABINA DI VIA MASULLO
IMPIANTO DI SOLLEVAMENTO DI FORLIMPOPOLI
RAVENNA
FORLIMPOPOLI
FORLI`
BERTINORO
Inquadramento "B"
Inquadramento "A"
CABINA DI SANT'ANDREA IN BAGNOLO
CERVIA
CESENA
CABINA DI MACERONE
CESENATICO
GAMBETTOLA
LONGIANO
GATTEO
SAVIGNANO SUL RUBICONE
SAN MAURO PASCOLI
BELLARIA-IGEA MARINA
CABINA DI VIA LONGANA
RIMINI

LEGENDA	
🟦	1°LOTTO (4LSUB26)
🟧	2°LOTTO (4LSUB26)
🟩	3°LOTTO (4LSUB27)

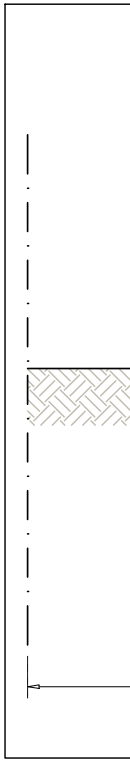

FASCIA DI SERVITU' / INEDIFICABILITA' / OCCUPAZIONE
SEZIONE TIPOLOGICA

Scala 1:100

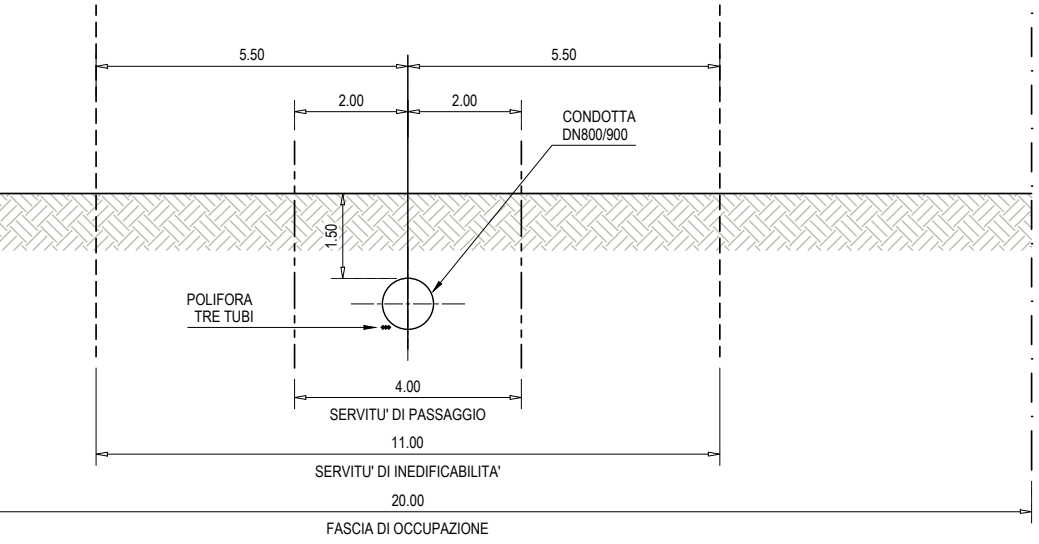
5.50
5.50
2.00
2.00
CONDOTTA
DN800/900
1.50
POLIFORA
TRE TUBI
4.00
SERVITU' DI PASSAGGIO
11.00
SERVITU' DI INEDIFICABILITA'
20.00
FASCIA DI OCCUPAZIONE

Romagna Acque
Società delle Fonti S.p.A.

ACQUEDOTTO DELLA ROMAGNA - 4LSUB26/27

TERZA DIRETTRICE DELLA RETE DI ADDUZIONE DELL'ACQUEDOTTO DELLA ROMAGNA

(CODICI ATERSIR 2014RAAC0005 e 2017RAAC0003)

PROGETTO DI FATTIBILITA' TECNICA ED ECONOMICA

ALPINA S.p.A.
Via Ripamonti, 2
20123 Milano, Italy
www.alpina-spa.it
+39.02.58305010

ELTEC s.r.l.
Società di ingegneria
Via C. Seganti 73/F int. 5/6
47121 Forlì (FC)
Tel. +39-(0543)-473892
E-mail: info@eltec-service.it

Firmato digitalmente da: ERBA PAOLA
Data: 06/07/2022 17:52:43

IL PROGETTISTA Ing. PAOLA ERBA R.T.O. ALPINA S.p.A. - ELTEC S.r.l.	IL RESPONSABILE DEL PROCEDIMENTO Ing. PAOLO BALDONI ROMAGNA ACQUE - SOCIETA' DELLE FONTI S.p.A.
DOTT. ING. PAOLA ERBA n° A 20737 Paola Erba	Firmato digitalmente da **paolo baldoni** O = Ordine Ingegneri Provincia di Forli'-Cesena Data e ora della firma: 11/07/2022 09:38:53

LEGENDA

- 🟥 TRACCIATO CONDOTTA GHISA dn800
- 🟦 TRACCIATO CONDOTTA ACCIAIO dn800
- 🟦 TRACCIATO CONDOTTA ACCIAIO dn900
- SERVITU' DI PASSAGGIO
- SERVITU' DI INEDIFICABILITA'
- FASCIA DI OCCUPAZIONE
- ▨ ESPROPRIO
- LIMITE FOGLIO

LEGENDA MANUFATTI

- ● POZZETTO DI SFIATO
- ⊠ POZZETTO DI SCARICO
- ☒ POZZETTO DI INTERCETTAZIONE

PIANO PARTICELLARE D'ESPROPRIO
PLANIMETRIE CATASTALI - Lotto 1

Comune di Cesena

Tav. 3/3

5.13

Revisioni	Rev.	Descrizione	Data
	C		
	B		
	A	EMISSIONE	06/08/2021

Numero elaborato: P 5 E S P P L A 0 1 3 A

Scala 1:2'000