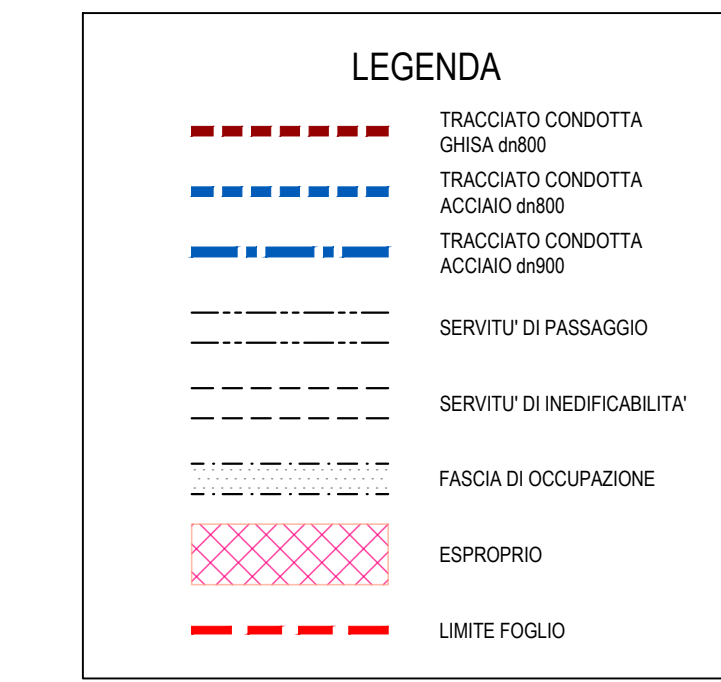
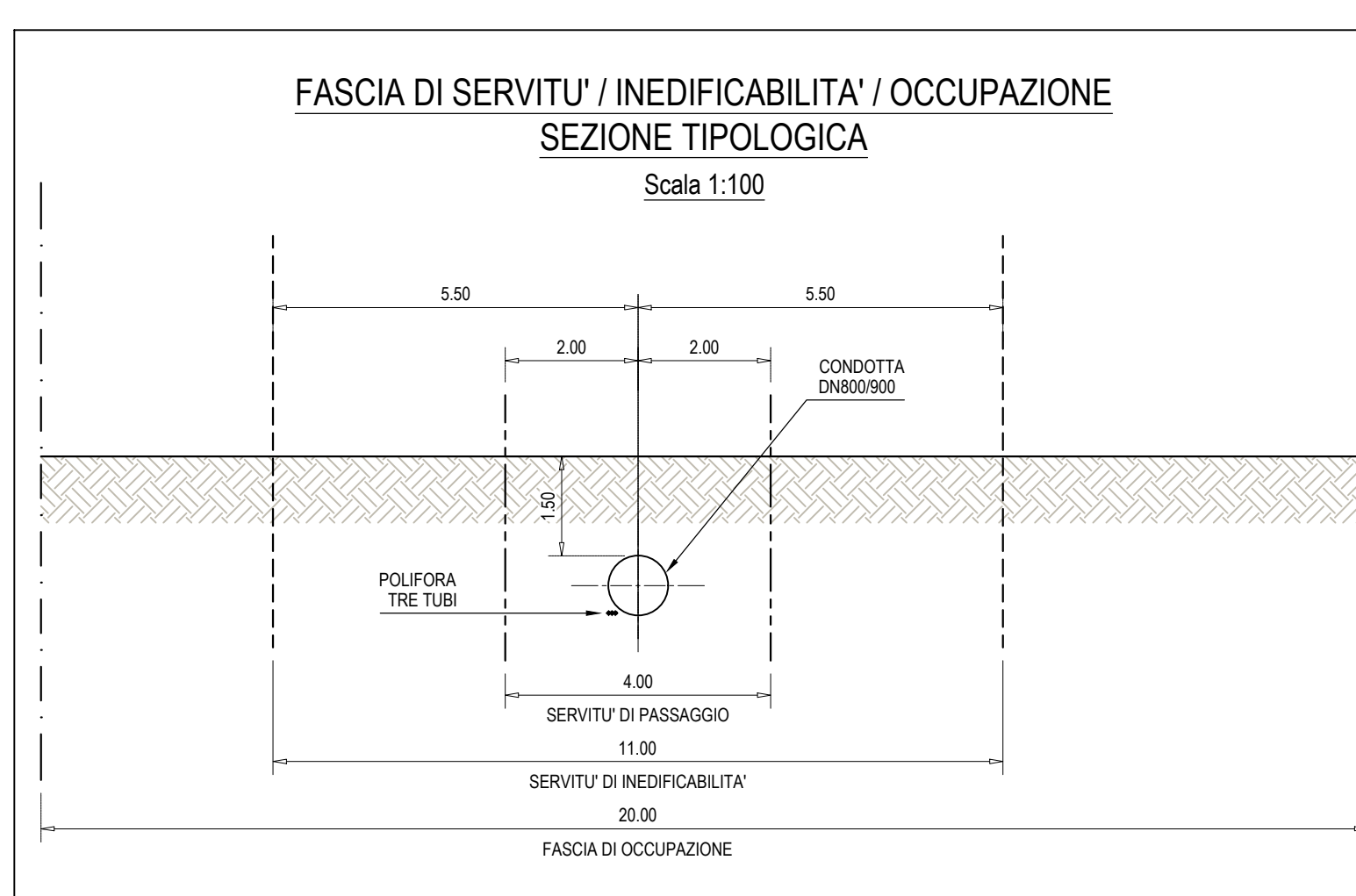
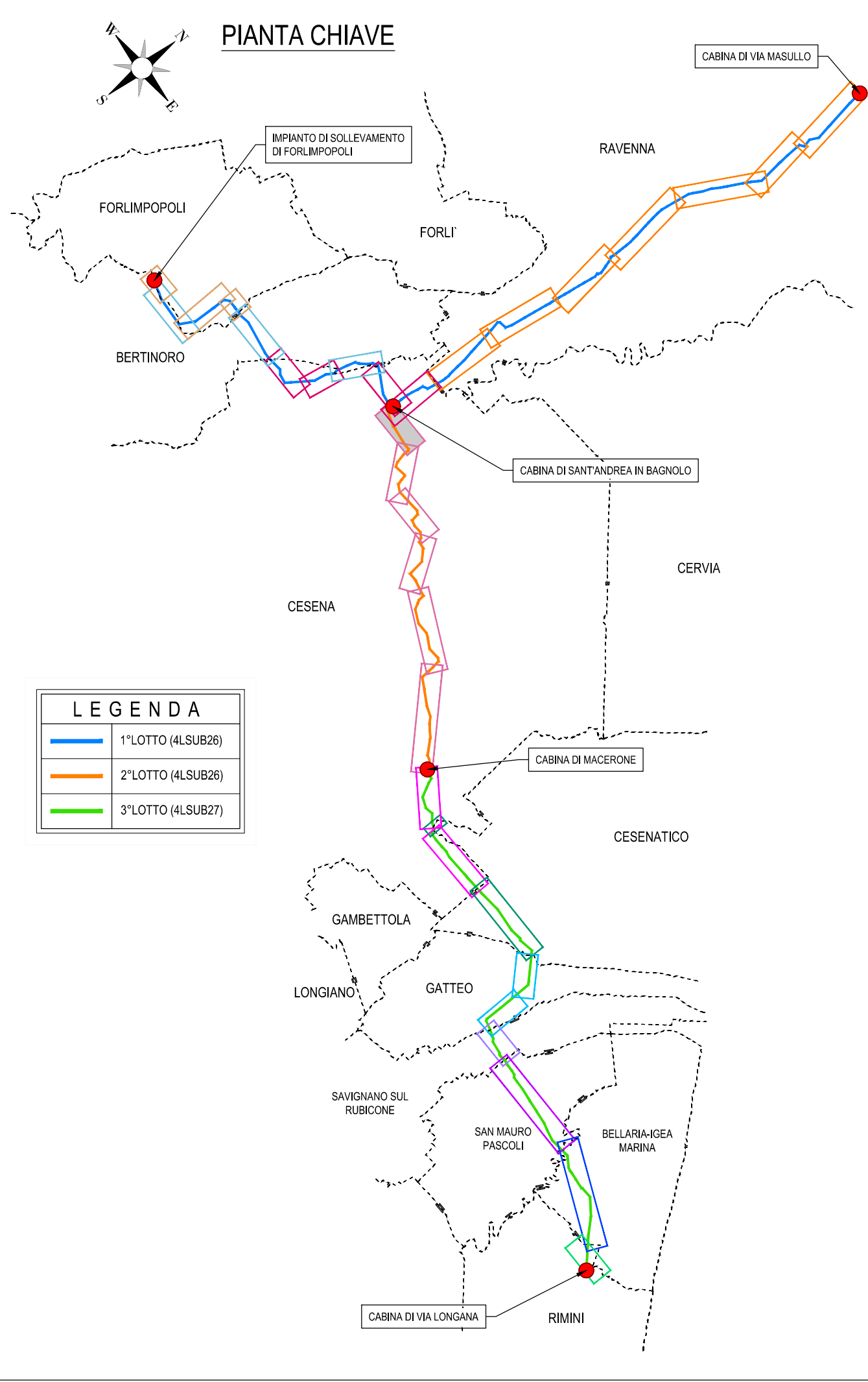
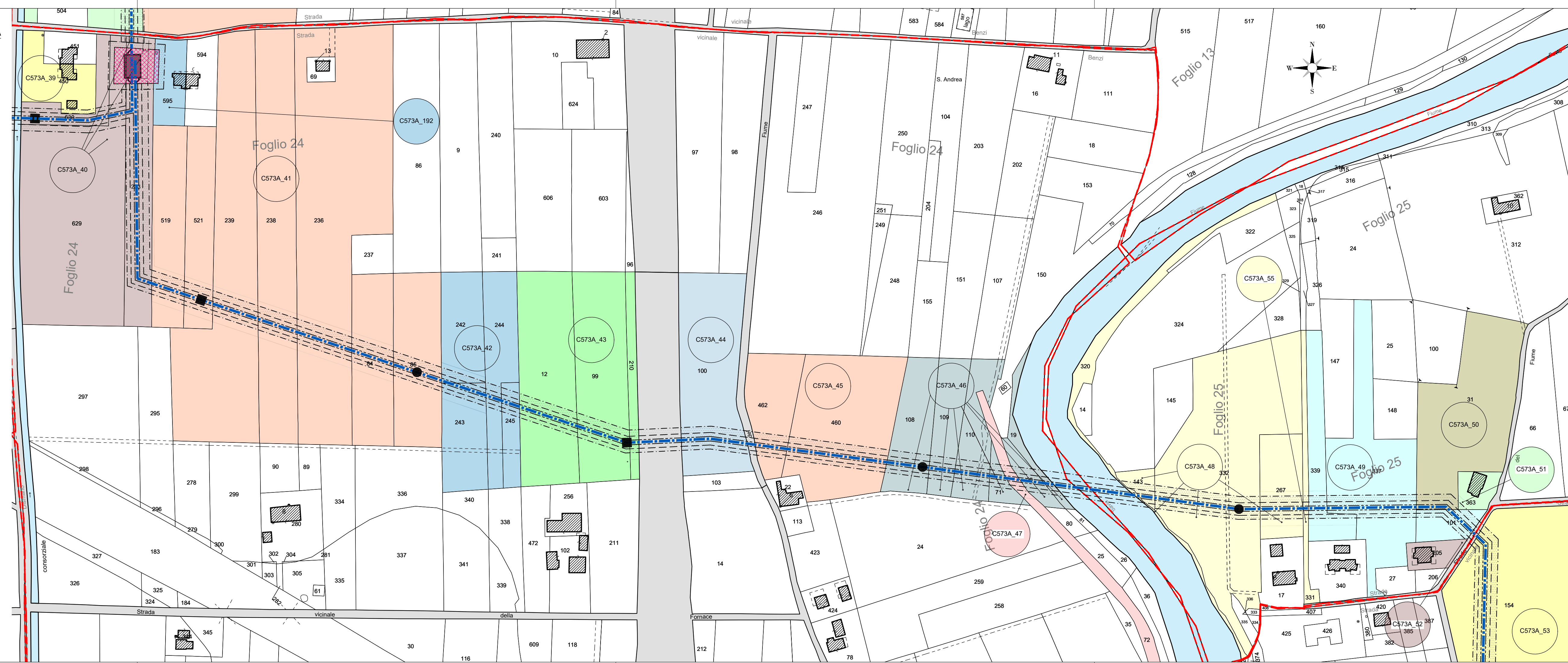


PLANIMETRIA
scala 1:2000



ACQUEDOTTO DELLA ROMAGNA - 4LSUB26/27

TERZA DIRETTRICE DELLA RETE DI ADDUZIONE
DELL'ACQUEDOTTO DELLA ROMAGNA

(CODICI ATERSIR 2014RAAC0005 e 2017RAAC0003)

PROGETTO DI FATTIBILITA' TECNICA
ED ECONOMICA

ALPINA S.p.A.
Via Ripamonti, 2
20123 Milano, Italy
www.alpina-spa.it
+39.02.58305010

ELTEC S.r.l.
Società di ingegneria
Via C. Segani 73/F int. 5/6
47121 Forlì (FC)
Tel. +39-(0543)-473892
E-mail: info@eltec-service.it

IL PROGETTISTA Ing. PAOLA ERBA R.T.O. ALPINA S.p.A. - ELTEC S.r.l. DOTT. ING. PAOLA ERBA Sez. A Sett. a) civile e ambientale b) industriale n° A 20737 MILANO	IL RESPONSABILE DEL PROCEDIMENTO Ing. PAOLO BALDONI ROMAGNA ACQUE - SOCIETA' DELLE FONTI S.p.A.
--	---

PIANO PARTICELLARE D'ESPROPRIO
PLANIMETRIE CATASTALI - Lotto 2
Comune di Cesena
Tav. 1/6

5.18

Revisori	Rev.	Descrizione	Data
C			
B			
A	EMISSIONE		06/08/2021
Numero elaborato	P 5 E S P P L A 0 1 8 A		Scala 1:2000