PLANIMETRIA

scala 1:2000

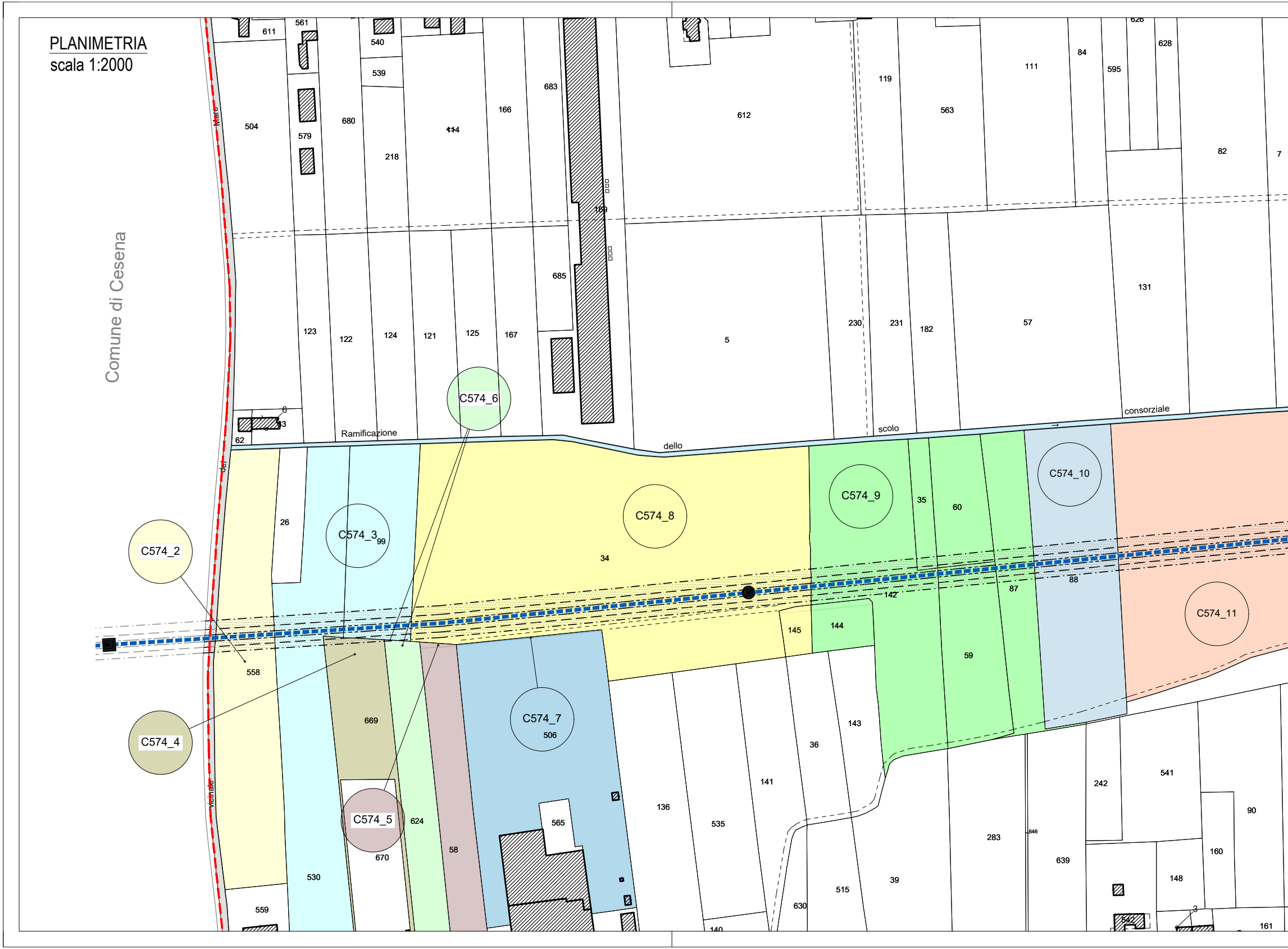
Comune di Cesena
Viciniale del Mare
Ramificazione dello scolo consorziale
C574_2
C574_3
C574_4
C574_5
C574_6
C574_7
C574_8
C574_9
C574_10
C574_11
611
561
540
539
504
579
680
218
114
166
683
612
119
563
111
84
595
626
628
82
7
169
685
123
122
124
121
125
167
5
230
231
182
57
131
6
3
62
26
99
34
35
60
142
87
88
145
144
558
669
506
59
143
36
141
136
535
624
58
565
670
530
559
140
630
515
39
283
646
639
242
541
90
160
148
542
161

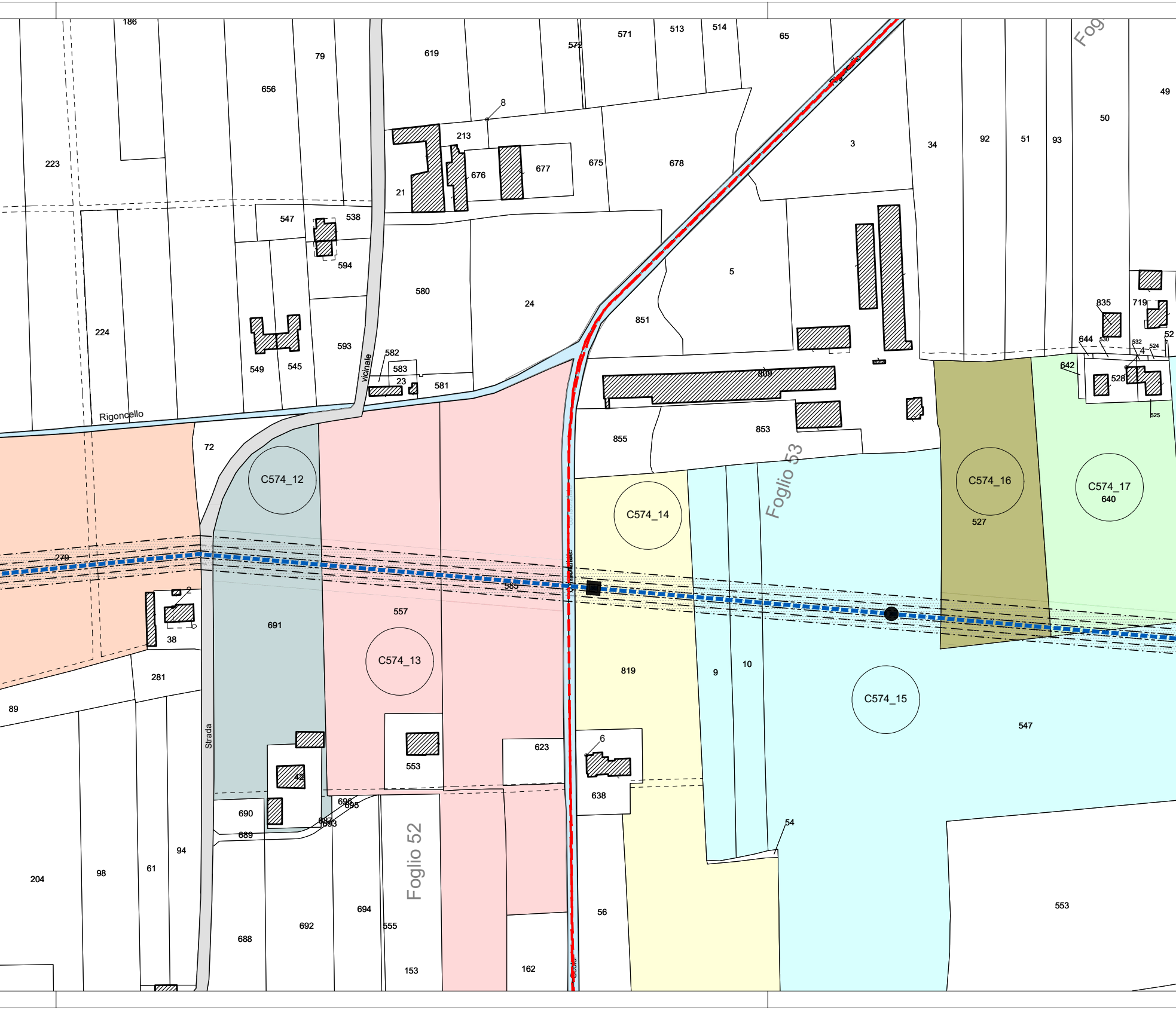
186
79
656
619
572
571
513
514
65
Fog
49
Rigoncello
8
213
223
21
676
677
675
678
3
34
92
51
93
50
547
538
594
580
24
5
851
835
719
52
224
593
549
545
582
583
23
581
vicinale
Rigoncello
644
642
528
809
4
855
853
72
C574_12
C574_14
Foglio 53
C574_16
527
C574_17
640
270
585
2
38
691
557
C574_13
281
89
819
9
10
C574_15
547
Strada
553
623
6
42
638
690
689
696
695
54
94
204
98
61
688
692
694
555
Foglio 52
153
162
56
553

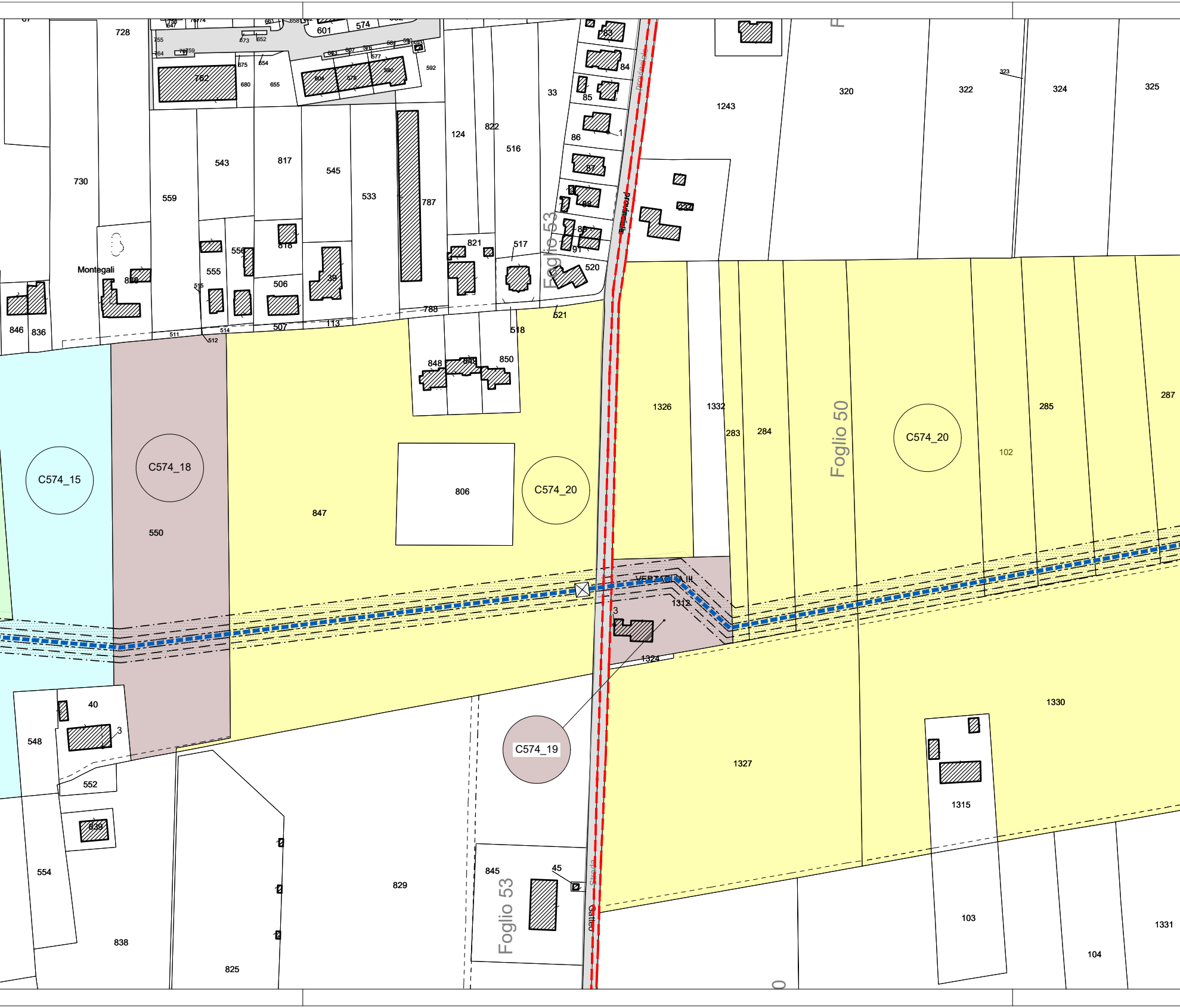

C574_15
C574_18
C574_20
C574_20
C574_20
C574_19
Foglio 53
Foglio 50
Foglio 53
Montegali
provinciale
Strada Gatteo
VERZAGLIA II
728
730
762
601
574
543
817
545
533
559
787
124
822
516
33
83
84
85
86
87
88
89
91
1
1243
320
322
323
324
325
237
821
517
520
521
555
556
818
506
39
507
113
788
518
511
512
514
515
846
836
828
848
849
850
806
847
550
1326
1332
283
284
285
287
102
1312
1324
3
1330
1327
1315
103
104
1331
40
3
548
552
839
554
838
825
829
845
45

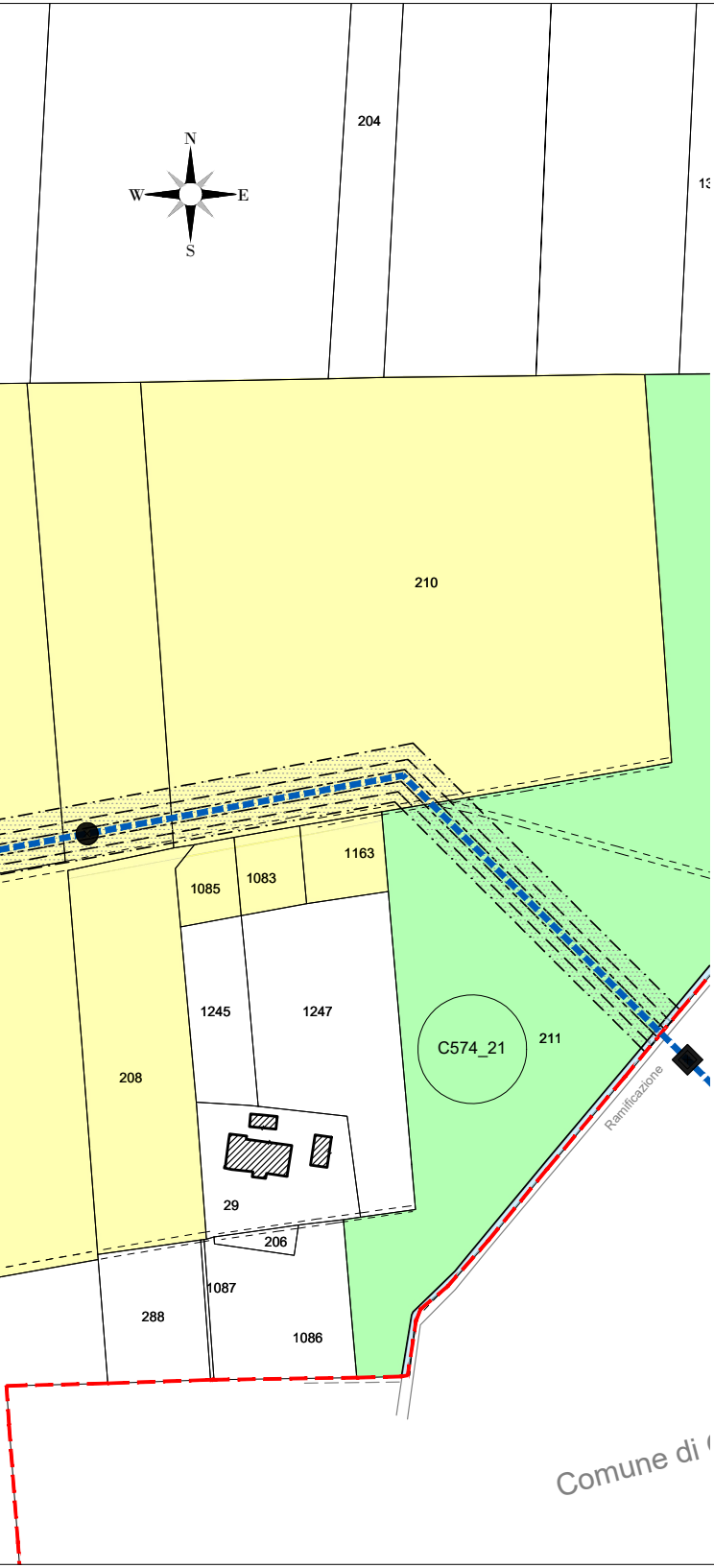
N
W
E
S
204
13
210
1163
1085
1083
1245
1247
C574_21
211
208
29
206
1087
288
1086
Ramificazione
Comune di

PIANTA CHIAVE

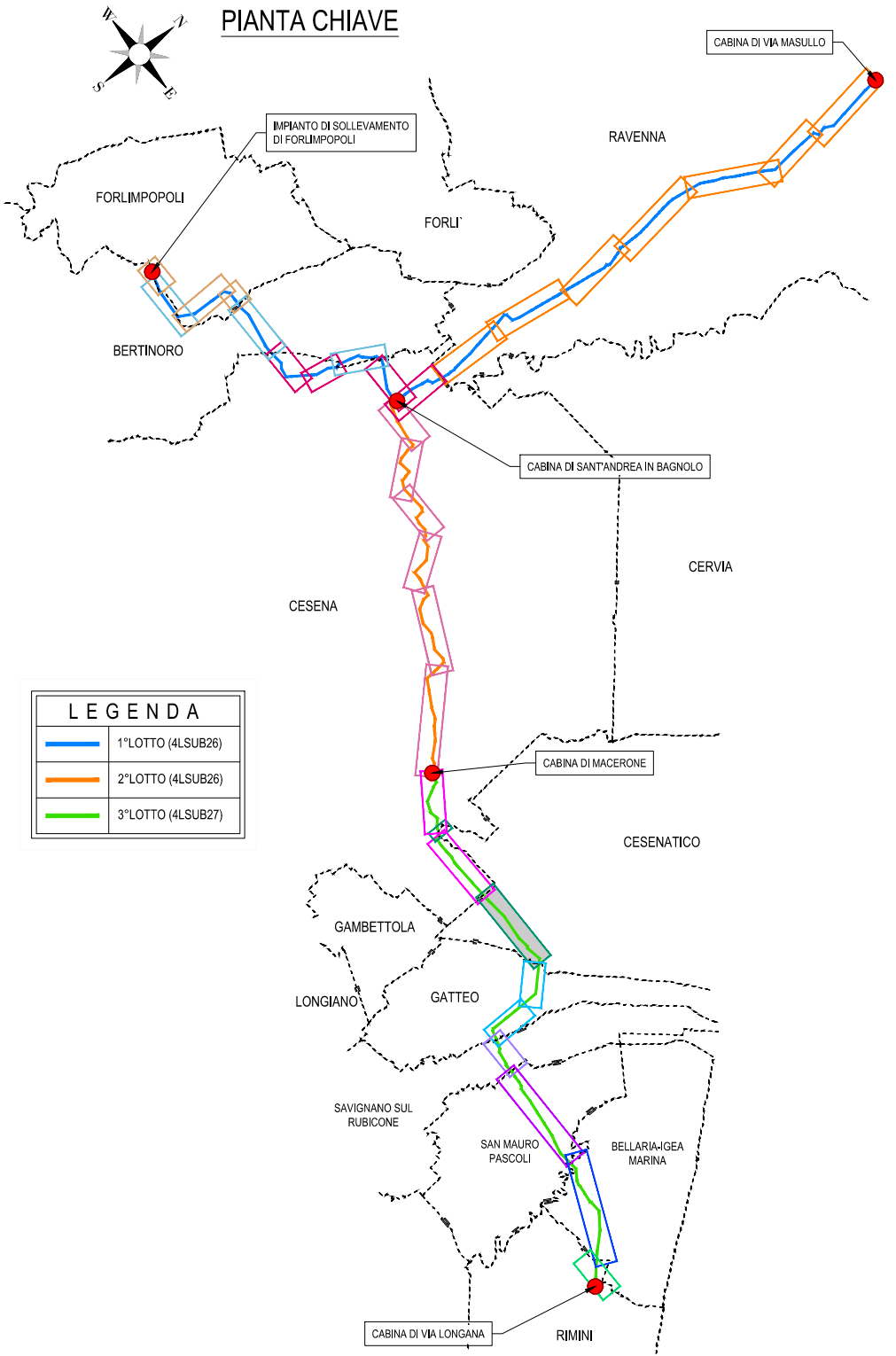
W
N
S
E
CABINA DI VIA MASULLO
IMPIANTO DI SOLLEVAMENTO DI FORLIMPOPOLI
RAVENNA
FORLIMPOPOLI
FORLI`
BERTINORO
CABINA DI SANT'ANDREA IN BAGNOLO
CERVIA
CESENA
CABINA DI MACERONE
CESENATICO
GAMBETTOLA
LONGIANO
GATTEO
SAVIGNANO SUL RUBICONE
SAN MAURO PASCOLI
BELLARIA-IGEA MARINA
CABINA DI VIA LONGANA
RIMINI

LEGENDA	
🟦	1°LOTTO (4LSUB26)
🟧	2°LOTTO (4LSUB26)
🟩	3°LOTTO (4LSUB27)

FASCIA DI SERVITU' / INEDIFICABILITA' / OCCUPAZIONE
SEZIONE TIPOLOGICA

Scala 1:100

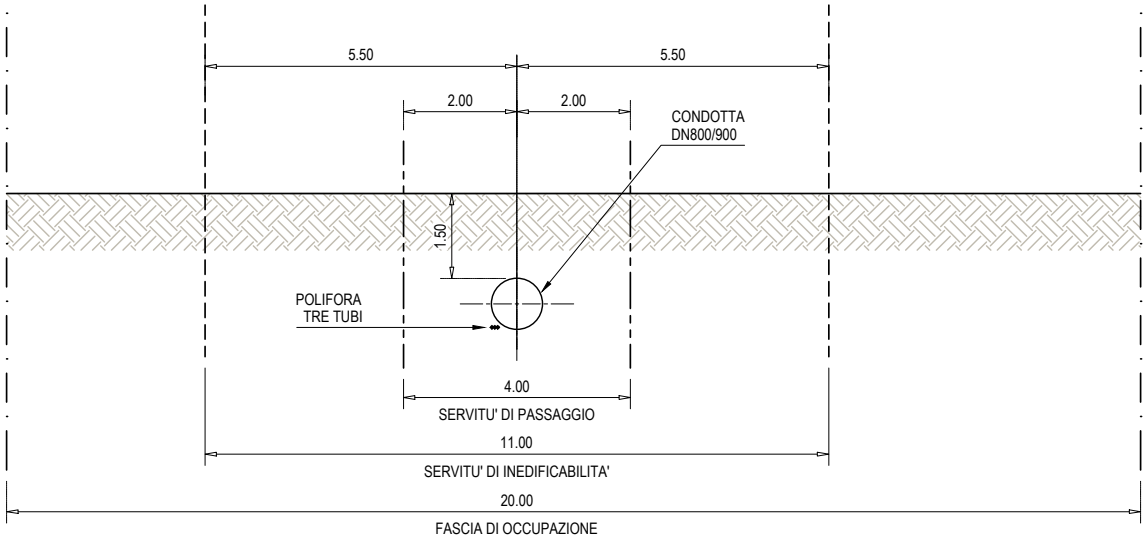
5.50
5.50
2.00
2.00
CONDOTTA
DN800/900
1.50
POLIFORA
TRE TUBI
4.00
SERVITU' DI PASSAGGIO
11.00
SERVITU' DI INEDIFICABILITA'
20.00
FASCIA DI OCCUPAZIONE

LEGENDA

🟥	TRACCIATO CONDOTTA GHISA dn800
🟦	TRACCIATO CONDOTTA ACCIAIO dn800
🟦	TRACCIATO CONDOTTA ACCIAIO dn900
-·-·-	SERVITU' DI PASSAGGIO
- - -	SERVITU' DI INEDIFICABILITA'
-·-·-	FASCIA DI OCCUPAZIONE
▨	ESPROPRIO
🟥	LIMITE FOGLIO

LEGENDA MANUFATTI

●	POZZETTO DI SFIATO
■	POZZETTO DI SCARICO
☒	POZZETTO DI INTERCETTAZIONE

This document may not be copied, reproduced or published, either in part or entirely, without the written permission of the owner. Unauthorized use will be prosecuted by law.

Romagna Acque Società delle Fonti S.p.A.

ACQUEDOTTO DELLA ROMAGNA - 4LSUB26/27

TERZA DIRETTRICE DELLA RETE DI ADDUZIONE DELL'ACQUEDOTTO DELLA ROMAGNA

(CODICI ATERSIR 2014RAAC0005 e 2017RAAC0003)

PROGETTO DI FATTIBILITA' TECNICA ED ECONOMICA

ALPINA S.p.A.
Via Ripamonti, 2
20123 Milano, Italy
www.alpina-spa.it
+39.02.58305010

ELTEC s.r.l.
Società di ingegneria
Via C. Seganti 73/F int. 5/6
47121 Forlì (FC)
Tel. +39-(0543)-473892
E-mail: info@eltec-service.it

IL PROGETTISTA Ing. PAOLA ERBA R.T.O. ALPINA S.p.A. - ELTEC S.r.l.	IL RESPONSABILE DEL PROCEDIMENTO Ing. PAOLO BALDONI ROMAGNA ACQUE - SOCIETA' DELLE FONTI S.p.A.
Firmato digitalmente da: ERBA PAOLA Data: 06/07/2022 17:53:42 DOTT. ING. PAOLA ERBA n° A 20737 Paola Erba	Firmato digitalmente da **paolo baldoni** O = Ordine Ingegneri Provincia di Forli'-Cesena Data e ora della firma: 11/07/2022 09:47:30

PIANO PARTICELLARE D'ESPROPRIO

PLANIMETRIE CATASTALI - Lotto 3

Comune di Cesenatico

Tav. 2/2

5.27

Revisioni	Rev.	Descrizione	Data
	C		
	B		
	A	EMISSIONE	06/08/2021

Numero elaborato	P 5 E S P P L A 0 2 7 A	Scala	1:2'000