SERBATOIO TRACCHI
PIANTA A QUOTA +1.20
Scala 1:50

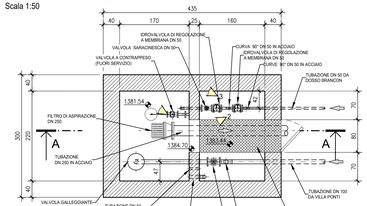

FOTO 1

FOTO 2

FOTO 3

FOTO 9

FOTO 10

FOTO 11

SEZIONE A-A
Scala 1:50

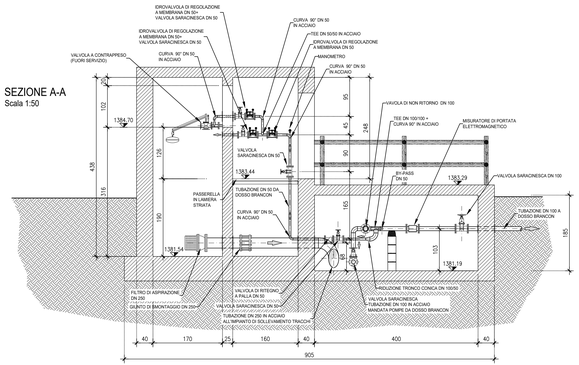

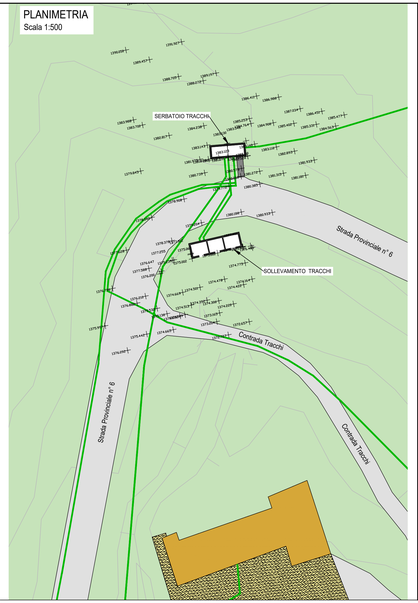

PIANTA A QUOTA +0.70
Scala 1:50

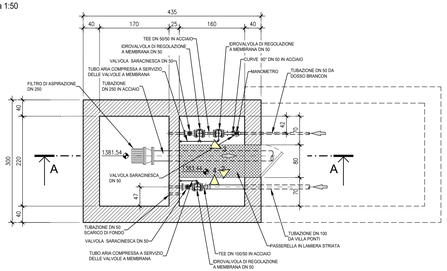

FOTO 4

FOTO 5

SEZIONE B-B
Scala 1:50

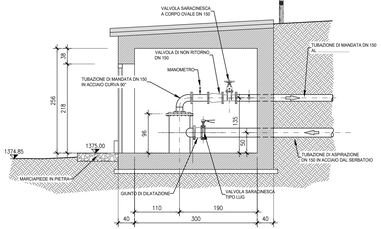

FOTO 8

SOLLEVAMENTO TRACCHI
PIANTA
Scala 1:50

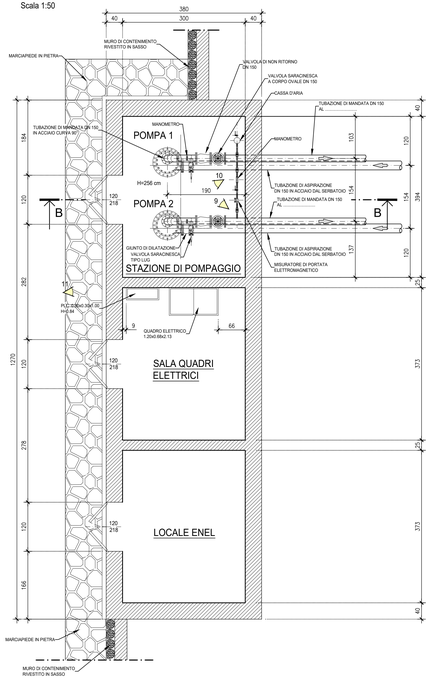

PIANTA INFERIORE
Scala 1:50

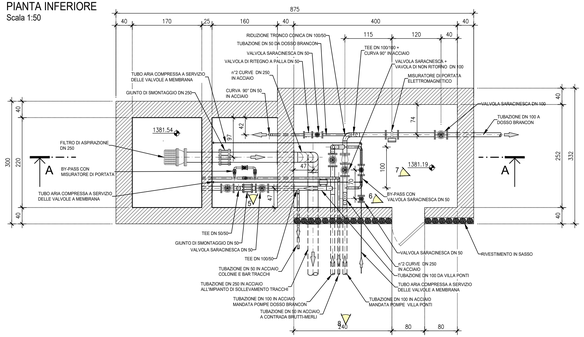

FOTO 6

FOTO 7

RETI TECNOLOGICHE E VIABILITA' MALGHE DELLA LESSINIA
- Comuni di S. Anna d'Alfaedo, Erbezzo e Bosco Chiesanuova -

PROGETTO DEFINITIVO

PC52 - IMPIANTO TRACCHI - STATO DI FATTO: PIANTE E SEZIONI

PROGETTISTA
INGEGNERIA 2P Via Dell'Arno, 27/3 30037 San Donà di Piave (VE) tel. 0421 52 00 11 fax 0421 32.77.16 e-mail: info@ingp-ing.it

RESPONSABILE GENERALE DELLA PROGETTAZIONE E DELLE INTEGRAZIONI SPECIALISTICHE
Ing. Corrado Petris
N° 1830 ORDINE DEGLI INGG. DI VENEZIA

PROGETTISTA IDRAULICO
Ing. Nicola Bisetto
N° A2937 ORDINE DEGLI INGG. DI TREVISO

PROGETTISTA DEL DOCUMENTO SPECIALISTICO
Ing. Nicola Bisetto
N° A2937 ORDINE DEGLI INGG. DI TREVISO

RILIEVI TOPOGRAFICI
geom. Andrea Lati - S. Anna d'Alfaedo (VR)

SICUREZZA
geom. Marco Turozzi - S. Bonifacio (VR)

GEOLOGIA
dott. Cristiano Mastella - S. Pietro in Cariano (VR)

RELAZIONI AMBIENTALI
Architer s.r.l. - VERONA

PIANO PARTICELLARE ED ESPROPRI
ing. Flavio Lati - S. Anna d'Alfaedo (VR)

ASSISTENZA ARCHEOLOGICA
dott. Gianfranco Valle - S. Ciprianо Po (PV)

DATA
Novembre 2020

REVISIONE	DATA REVISIONE
01	Settembre 2021
02	***

CODICE CUP
I26H19000070005

CODICE INTERVENTO
31001900

CODICE INTERVENTO AATO
"Potenziamento acquedotto della Lessinia"
A.2 - 01

RUP
ing. Umberto Anti

Questo documento non può essere copiato o riprodotto senza autorizzazione, ogni violazione verrà perseguita a norma di legge.