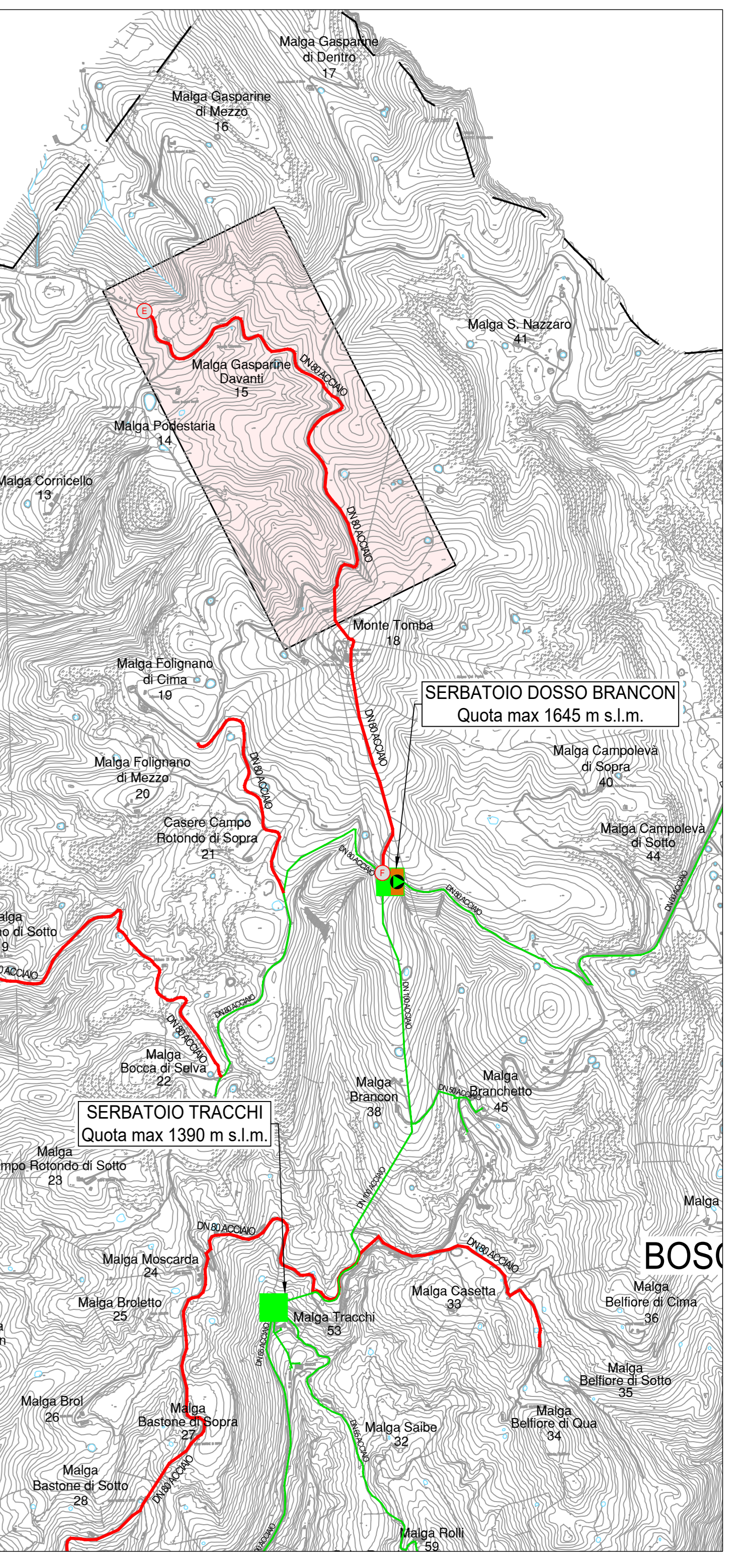
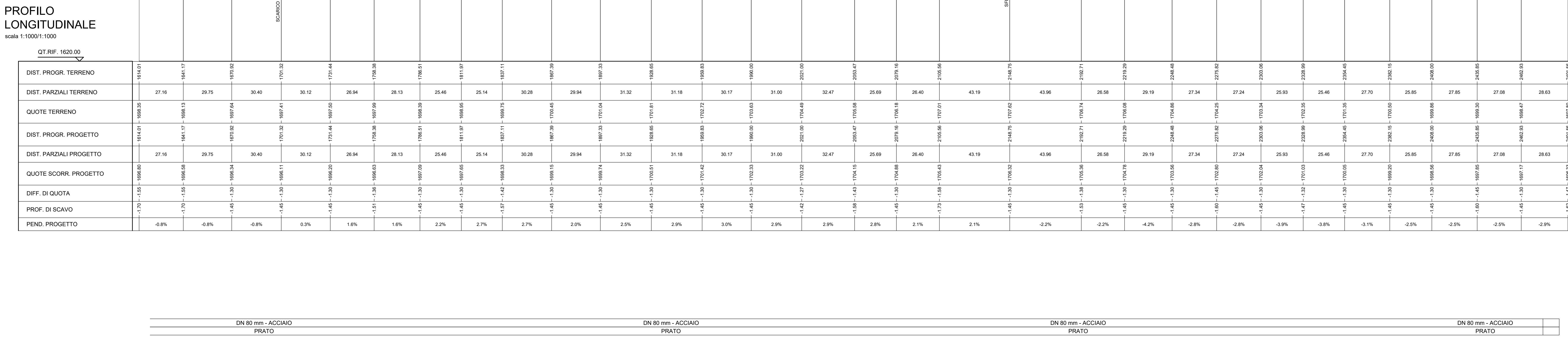
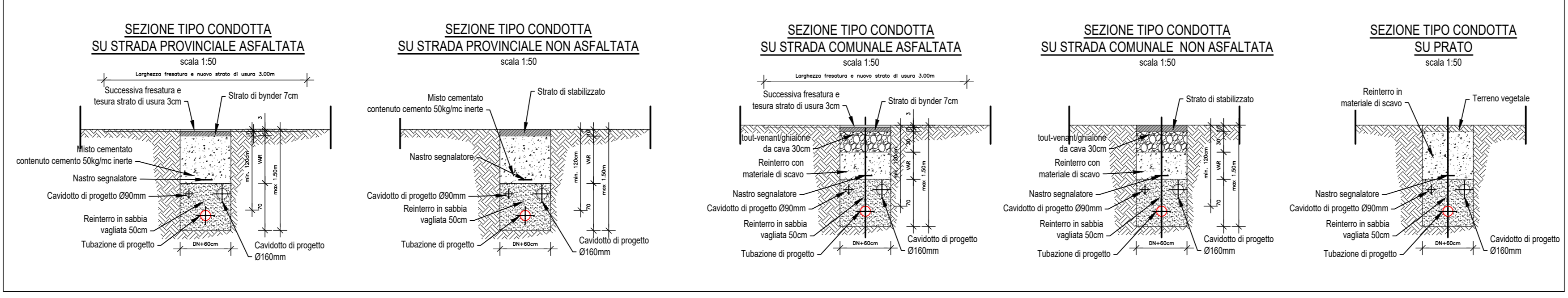


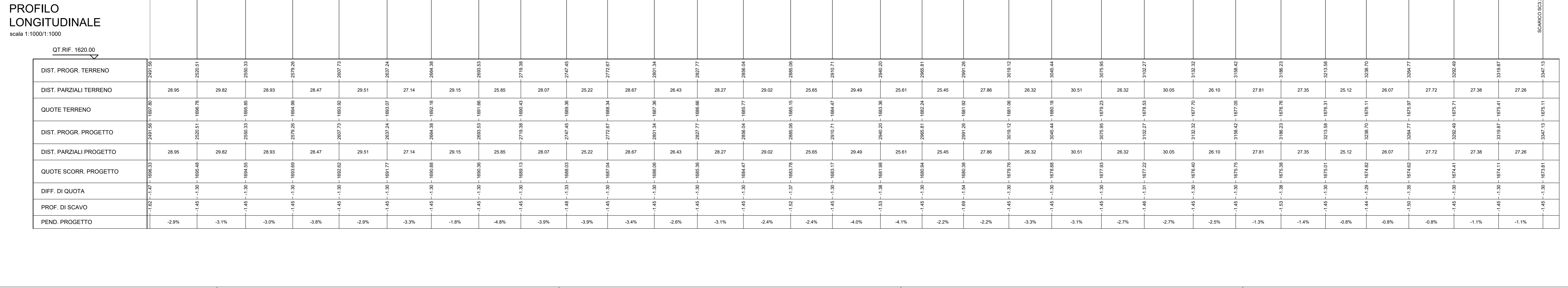
- TERRENO
CONDOTTA DI PROGETTO
LINEA DI FONDO SCAVO
SFIATO
SCARICO



La posa delle tubazioni, in corrispondenza di strade asfaltate in ambito comunale e provinciale, prevede il taglio di pavimentazione in conglomerato bituminoso (F.02.08.A e F.02.08.B) per un totale di 10 cm di altezza.



- TERRENO
CONDOTTA DI PROGETTO
LINEA DI FONDO SCAVO
SFIATO
SCARICO



Logo for REGIONE DEL VENETO and FONDO COMUNI CONFIDENTI. Text: 'RETI TECNOLOGICHE E VIABILITA' MALGHE DELLA LESSINIA - Comuni di S. Anna d'Alfaedo, Erbezzo e Bosco Chiesanuova - PROGETTO DEFINITIVO'. Table with project details including 'PR44 - PROFILO LONGITUDINALE - COMUNE DI BOSCO CHIESANUOVA 2-8' and contact information for the design firm.