



REGIONE DEL VENETO

provincia 
verona



FONDO
COMUNI
CONFINANTI

ATO
VERONESE
Consiglio di Bacino Veronese

Acque  Veronesi

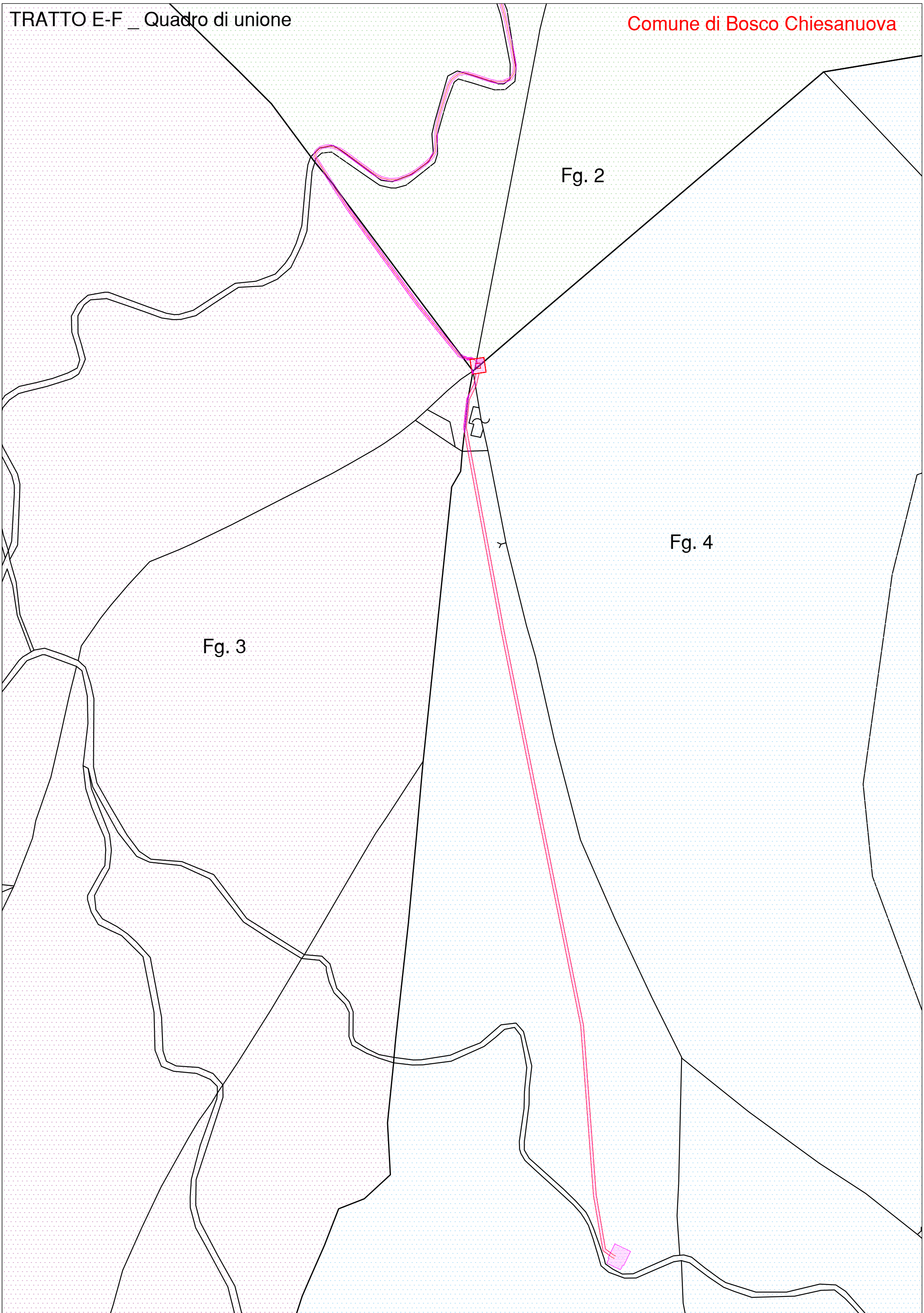


RETI TECNOLOGICHE E VIABILITA' MALGHE DELLA LESSINIA
- Comuni di S. Anna d'Alfaedo, Erbezzo e Bosco Chiesanuova -

PROGETTO DEFINITIVO

PL63 - PLANIMETRIE CATASTALI - TRACCIATO E-F

PROGETTISTA INGEGNERIA 2P & associati Via Dall'Armi, 27/3 30027 San Donà di Piave (VE) tel. 0421.30.77.00 - fax. 0421.30.77.16 e-mail: info@ingegneria2p.it	RILIEVI TOPOGRAFICI geom. Andrea Laiti - S. Anna d'Alfaedo (VR)	REVISIONE	DATA REVISIONE
		01	***
RESPONSABILE GENERALE DELLA PROGETTAZIONE E DELLE INTEGRAZIONI SPECIALISTICHE Ing. Corrado Petris N° 1830 ORDINE DEGLI ING. DI VENEZIA PROGETTISTA IDRAULICO Ing. Nicola Bisetto N° A2937 ORDINE DEGLI ING. DI TREVISO	SIKUREZZA geom. Marco Turozzi - S. Bonifacio (VR)	02	***
		CODICE CUP	
PROGETTISTA DEL DOCUMENTO SPECIALISTICO RAPPORTO DI INDAGINE GEOLOGICA Dott. Cristiano Mastella	GEOLOGIA dott. Cristiano Mastella - S. Pietro in Cariano (VR)	CODICE INTERVENTO	
		31001900	
DATA Novembre 2020	RELAZIONI AMBIENTALI Architer s.r.l. - VERONA	CODICE INTERVENTO AATO	
		"Potenziamento acquedotto della Lessinia" A.2 - 01	
	PIANO PARTICELLARE ED ESPROPRI ing. Flavio Laiti - S. Anna d'Alfaedo (VR)	RUP	
	ASSISTENZA ARCHEOLOGICA dott. Gianfranco Valle - S. Cipriano Po (PV)	ing. Umberto Anti	

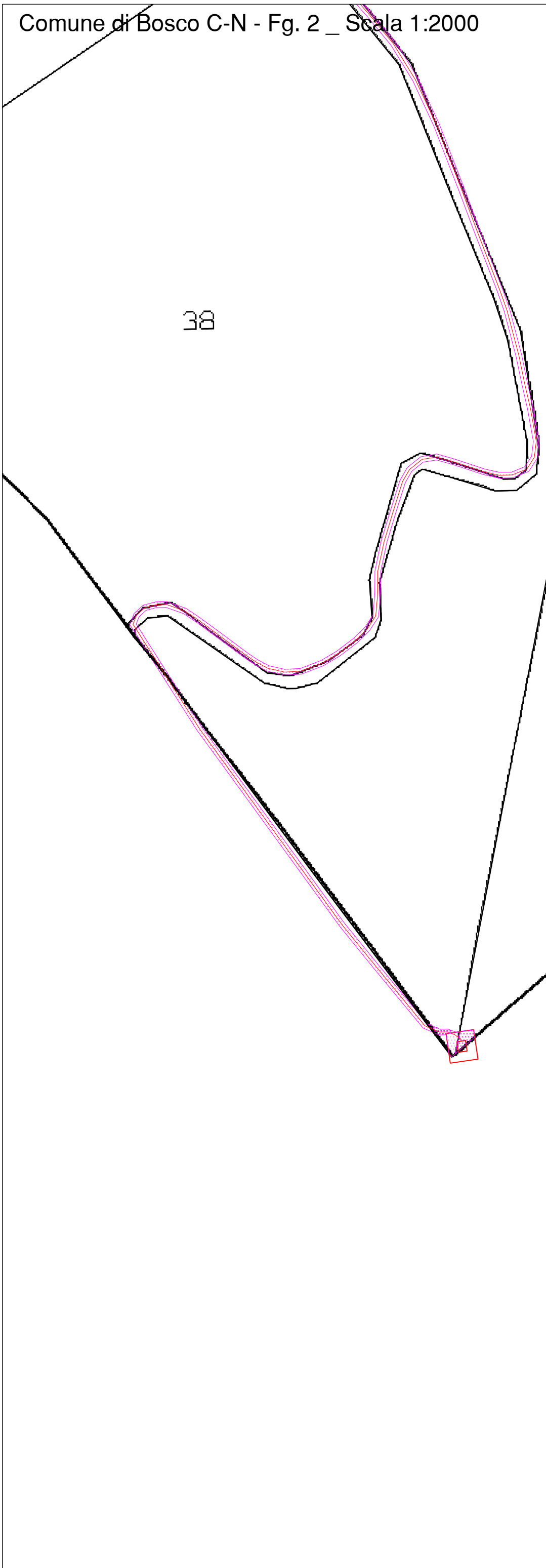


Fg. 2

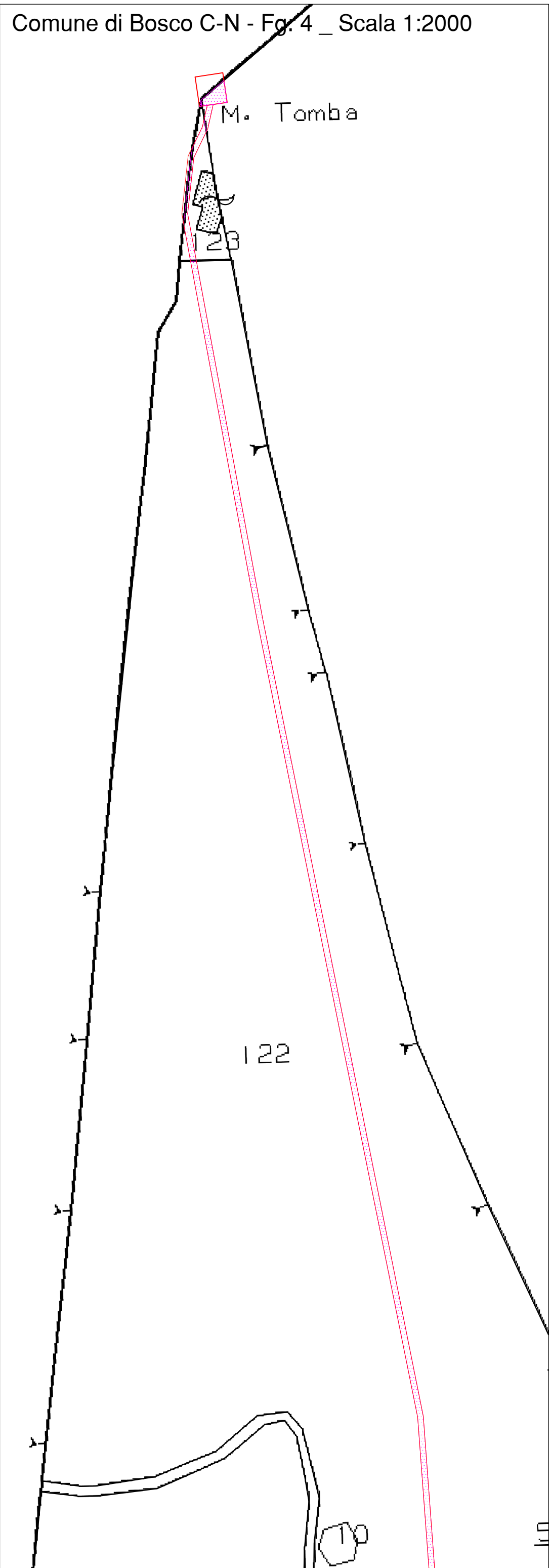
Fg. 3

Fg. 4

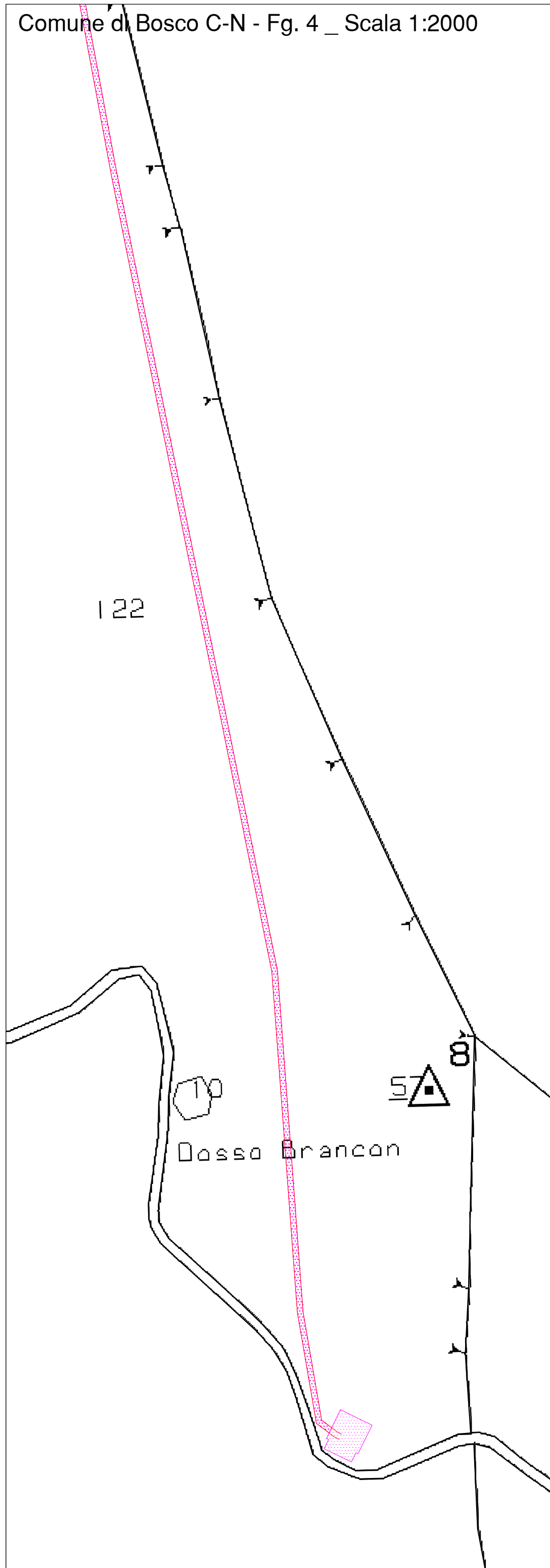
Comune di Bosco C-N - Fg. 2 _ Scala 1:2000



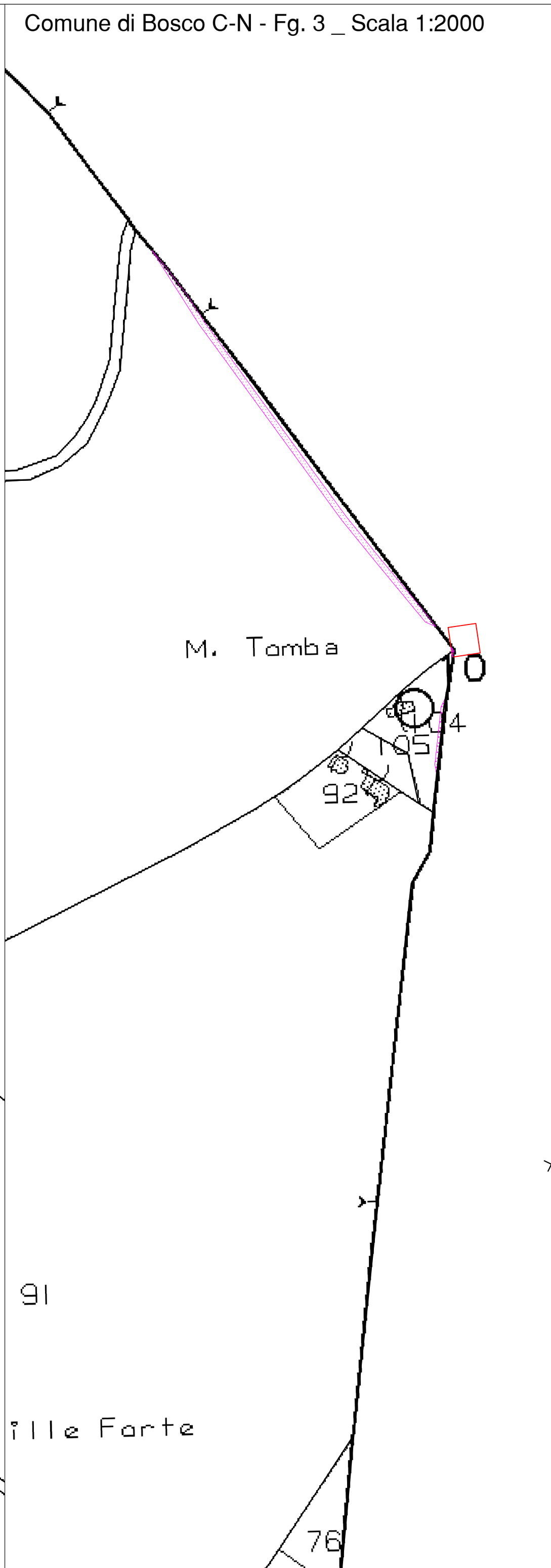
Comune di Bosco C-N - Fg. 4 _ Scala 1:2000



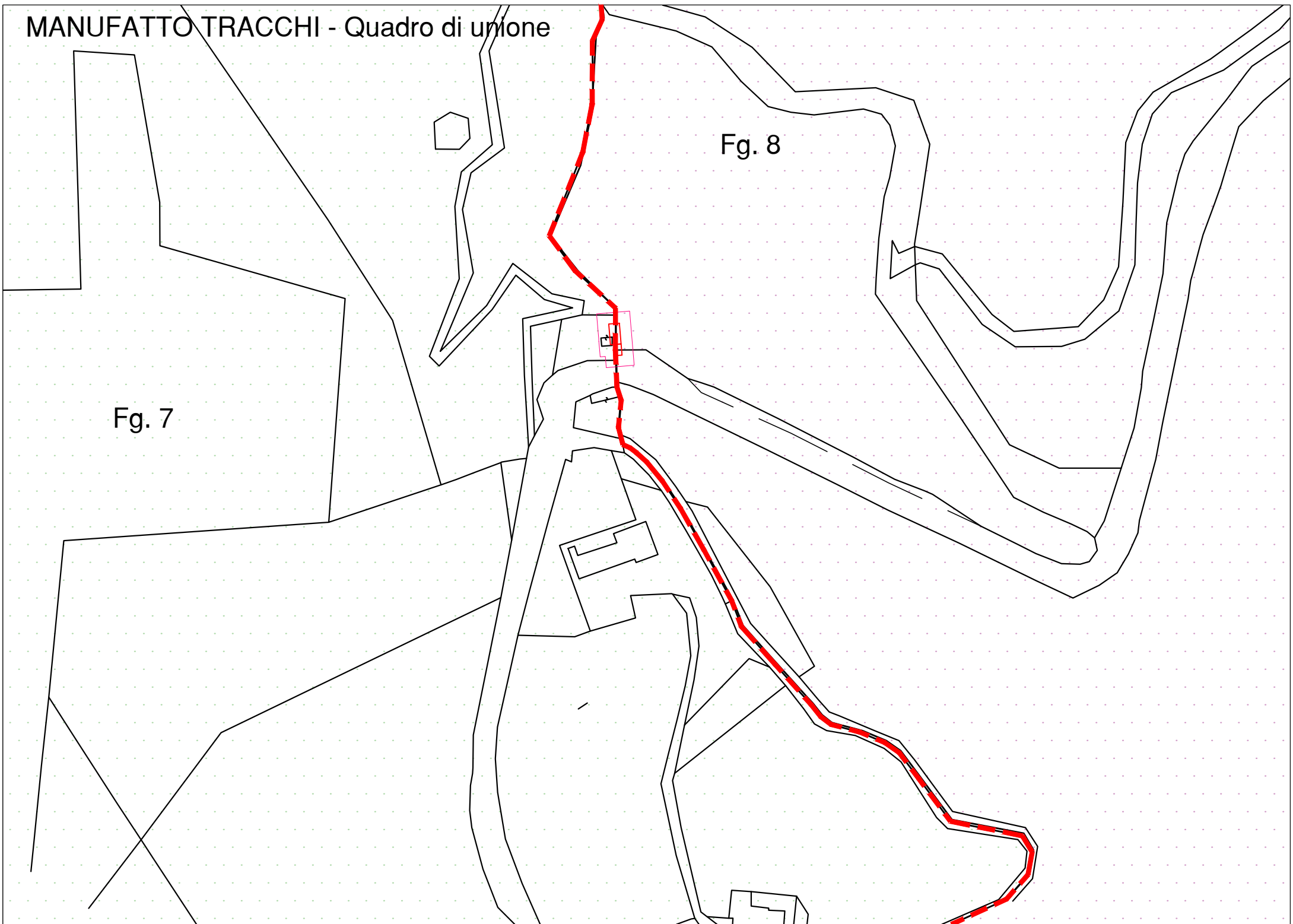
Comune di Bosco C-N - Fg. 4 _ Scala 1:2000



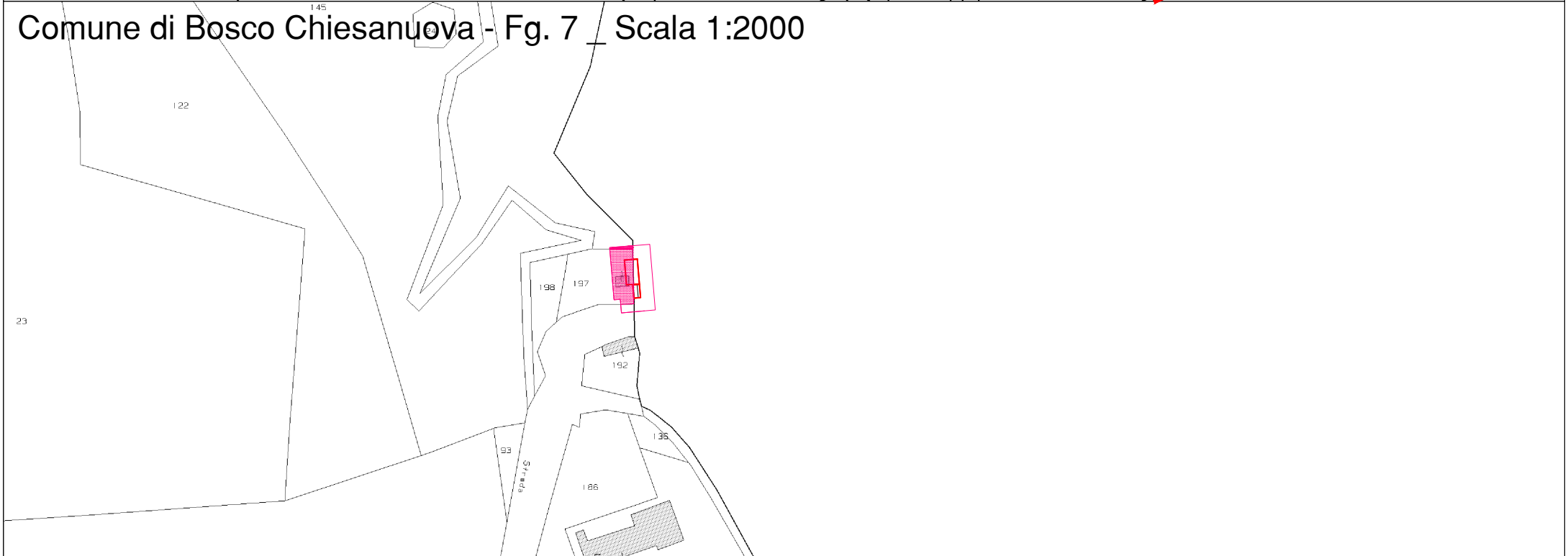
Comune di Bosco C-N - Fg. 3 _ Scala 1:2000



MANUFATTO TRACCHI - Quadro di unione



Comune di Bosco Chiesanuova - Fig. 7 _ Scala 1:2000



Comune di Bosco Chiesanuova - Fig. 8 _ Scala 1:2000

