



REGIONE DEL VENETO

provincia 
verona



FONDO
COMUNI
CONFINANTI

ATO
VERONESE
Consiglio di Bacino Veronese

Acque  Veronesi



RETI TECNOLOGICHE E VIABILITA' MALGHE DELLA LESSINIA
- Comuni di S. Anna d'Alfaedo, Erbezzo e Bosco Chiesanuova -

PROGETTO DEFINITIVO

PL65 - PLANIMETRIE CATASTALI - TRACCIATO I-L

PROGETTISTA

INGEGNERIA 2P & associati
Via Dall'Armi, 27/3
30027 San Donà di Piave (VE)
tel. 0421.30.77.00 - fax. 0421.30.77.16
e-mail: info@ingegneria2p.it

**RESPONSABILE GENERALE DELLA PROGETTAZIONE
E DELLE INTEGRAZIONI SPECIALISTICHE**

Ing. Corrado Petris
N° 1830 ORDINE DEGLI ING. DI VENEZIA

PROGETTISTA IDRAULICO

Ing. Nicola Bisetto
N° A2937 ORDINE DEGLI ING. DI TREVISO

PROGETTISTA DEL DOCUMENTO SPECIALISTICO

RAPPORTO DI INDAGINE GEOLOGICA

Dott. Cristiano Mastella

DATA

Novembre 2020

RILIEVI TOPOGRAFICI

geom. Andrea Laiti - S. Anna d'Alfaedo (VR)

SICUREZZA

geom. Marco Turozzi - S. Bonifacio (VR)

GEOLOGIA

dott. Cristiano Mastella - S. Pietro in Cariano (VR)

RELAZIONI AMBIENTALI

Architer s.r.l. - VERONA

PIANO PARTICELLARE ED ESPROPRI

ing. Flavio Laiti - S. Anna d'Alfaedo (VR)

ASSISTENZA ARCHEOLOGICA

dott. Gianfranco Valle - S. Cipriano Po (PV)

REVISIONE

01

Settembre 2021

02

CODICE CUP

I26H19000070005

CODICE INTERVENTO

31001900

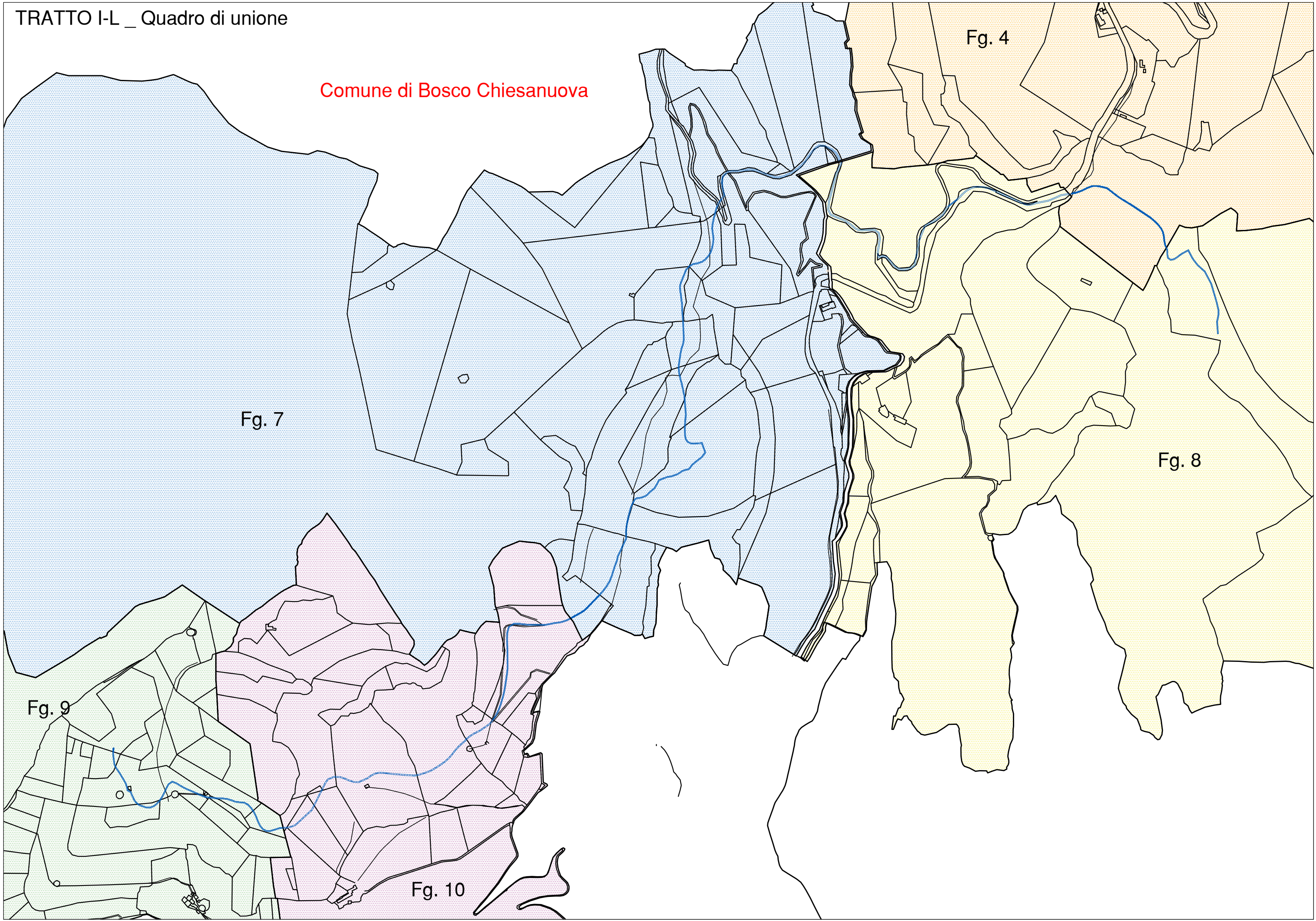
CODICE INTERVENTO AATO

"Potenziamento acquedotto della Lessinia"
A.2 - 01

RUP

ing. Umberto Anti

Comune di Bosco Chiesanuova



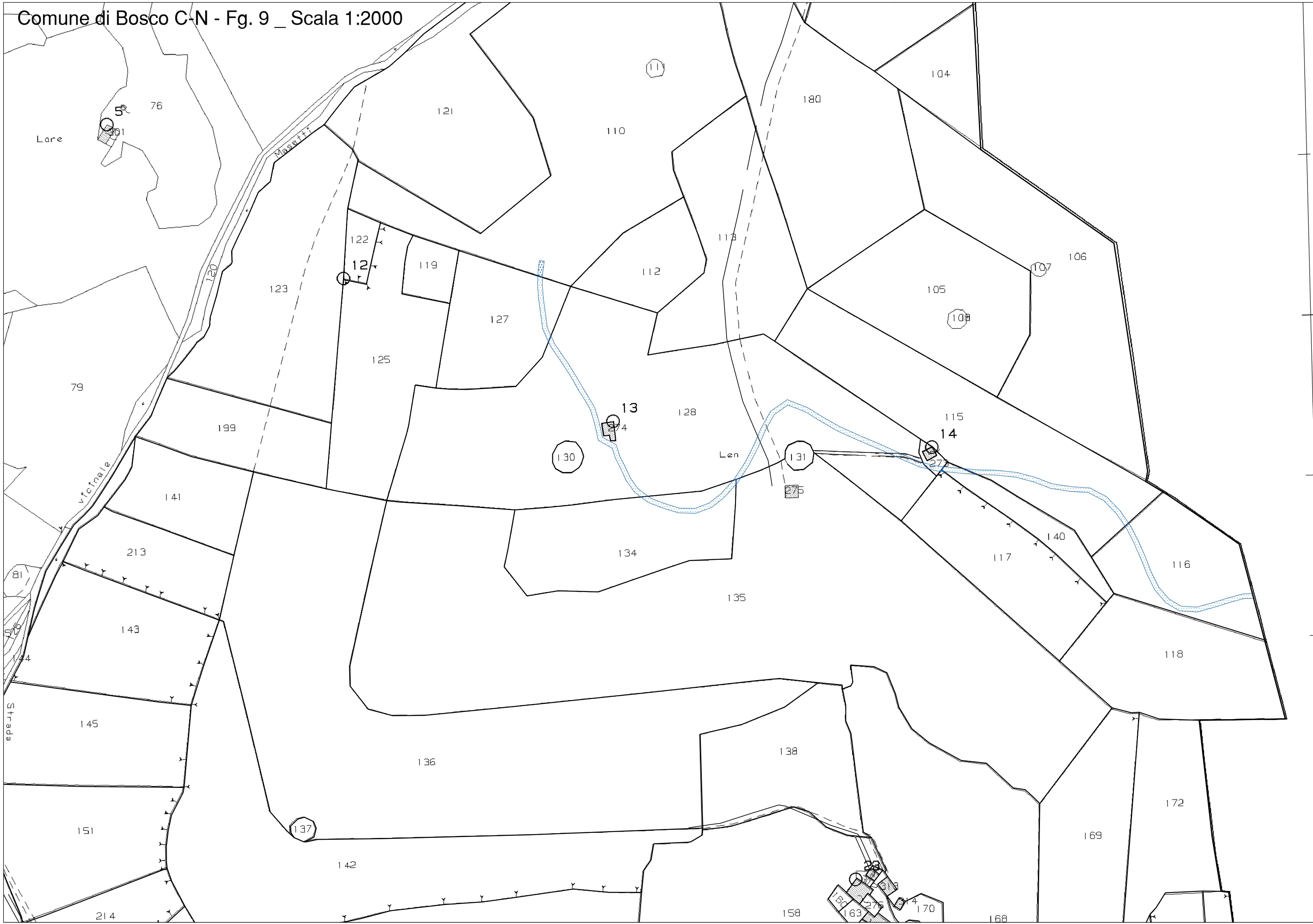
Fg. 4

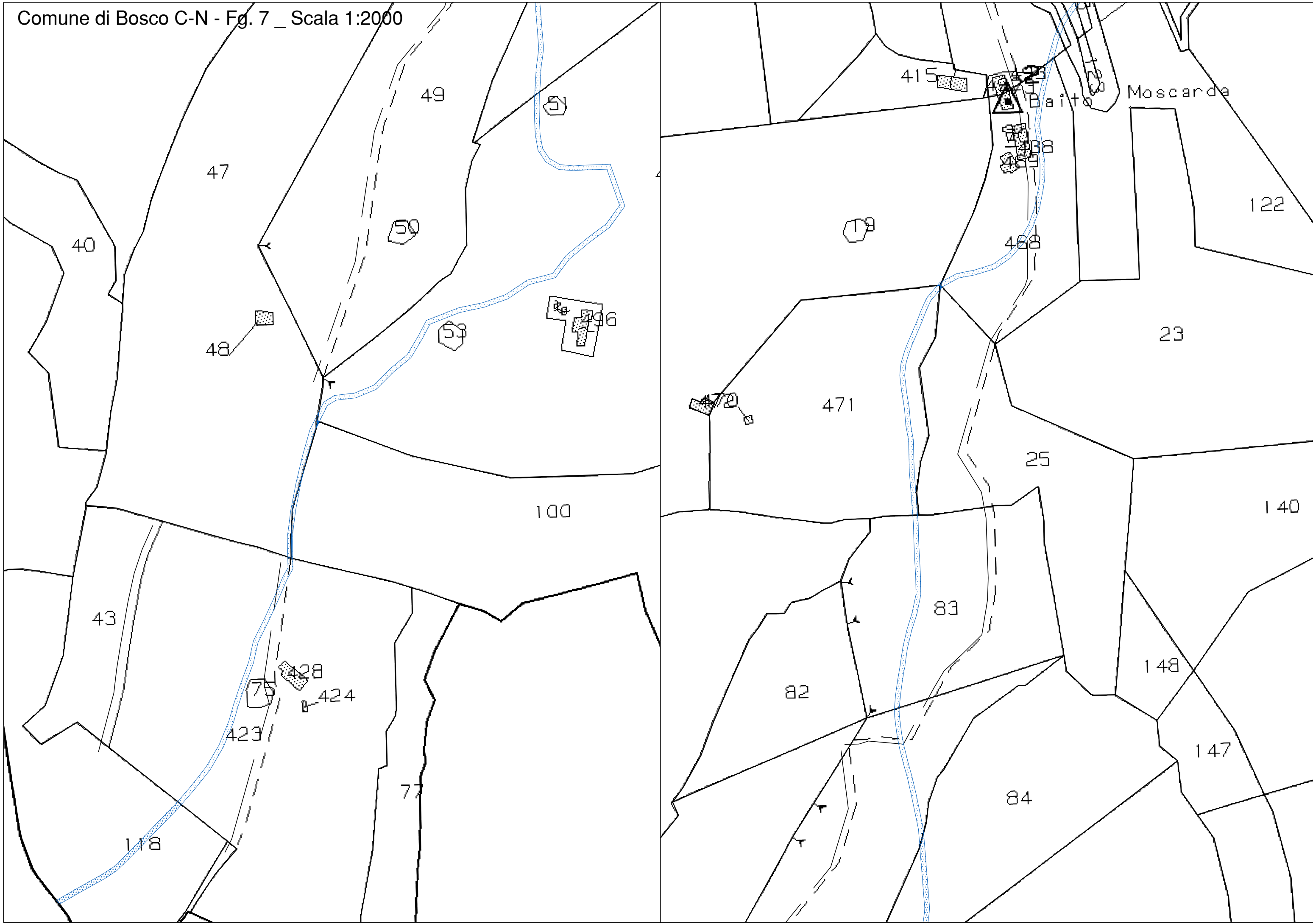
Fg. 7

Fg. 8

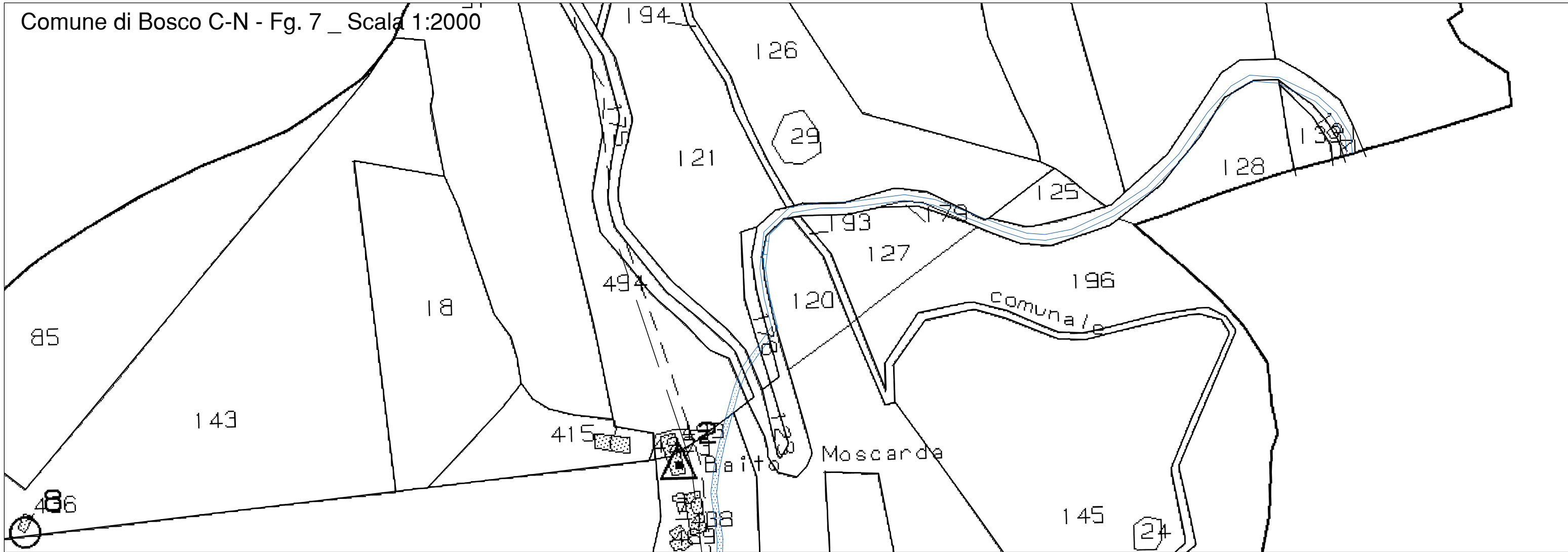
Fg. 9

Fg. 10





Comune di Bosco C-N - Fg. 7 _ Scala 1:2000



Comune di Bosco C-N - Fg. 4 _ Scala 1:2000

