



REGIONE DEL VENETO



RETI TECNOLOGICHE E VIABILITA' MALGHE DELLA LESSINIA
- Comuni di S. Anna d'Alfaedo, Erbezzo e Bosco Chiesanuova -

PROGETTO DEFINITIVO

PL69 - MONOGRAFIE CAPISALDI

PROGETTISTA

INGEGNERIA 2P Via Dall'Armi, 27/3
& associati 30027 San Donà di Piave (VE)
tel. 0421.30.77.00 - fax. 0421.30.77.16
e-mail: info@ingegneria2p.it

**RESPONSABILE GENERALE DELLA PROGETTAZIONE
E DELLE INTEGRAZIONI SPECIALISTICHE**

Ing. Corrado Petris
N° 1830 ORDINE DEGLI ING. DI VENEZIA

PROGETTISTA IDRAULICO

Ing. Nicola Bisetto
N° A2937 ORDINE DEGLI ING. DI TREVISO

PROGETTISTA DEL DOCUMENTO SPECIALISTICO

PIANO PARTICELLARE DI ESPROPRIO

Ing. Flavio Laiti

DATA

Novembre 2020

RILIEVI TOPOGRAFICI

geom. Andrea Laiti - S. Anna d'Alfaedo (VR)

SICUREZZA

geom. Marco Turozzi - S. Bonifacio (VR)

GEOLOGIA

dott. Cristiano Mastella - S. Pietro in Cariano (VR)

RELAZIONI AMBIENTALI

Architer s.r.l. - VERONA

PIANO PARTICELLARE ED ESPROPRI

ing. Flavio Laiti - S. Anna d'Alfaedo (VR)

ASSISTENZA ARCHEOLOGICA

dott. Gianfranco Valle - S. Cipriano Po (PV)

REVISIONE

01

Settembre 2021

02

CODICE CUP

I26H19000070005

CODICE INTERVENTO

31001900

CODICE INTERVENTO AATO


"Potenziamento acquedotto della Lessinia"
A.2 - 01


RUP


ing. Umberto Anti

TRATTO A-B – Comune di Sant'Anna d'Alfaedo


ELABORATI DI RILIEVO	MONOGRAFIE DEI CAPISALDI	Tratto A-B 1 di 2
----------------------	--------------------------	-------------------


DATI		Foto
Caposaldo N.	324	
Descrizione	Spigolo esterno recinzione.	

INFORMAZIONI		Ortofoto
Ubicazione:	Monte Corno d'Aquilio – Malga Preta di Sopra	
Data Rilievo	Agosto/Settembre 2019	
Altre Informazioni		

COORDINATE			Schizzo Monografico
Coordinate WGS84	Latitudine	45°40'58.22459"	
	Longitudine	10°57'22.25513"	
Elevazione	m	1573.839	
Coordinate Gauss-Boaga Roma 40	NORD	5060689.421	
	EST	1652365.41	
Quota s.l.m.	m	1525.344	

ELABORATI DI RILIEVO	MONOGRAFIE DEI CAPISALDI	Tratto A-B 2 di 2
----------------------	--------------------------	-------------------


DATI		Foto
Caposaldo N.	628	
Descrizione	Spigolo Nord-Est esterno del muretto di recinzione in pietra.	

INFORMAZIONI		Ortofoto
Ubicazione:	Monte Cornetto	
Data Rilievo	Agosto/Settembre 2019	
Altre Informazioni		

COORDINATE			Schizzo Monografico
Coordinate WGS84	Latitudine	45°40'44.48886"	
	Longitudine	10°58'03.22570"	
Elevazione	m	1583.193	
Coordinate Gauss-Boaga Roma 40	NORD	5060287.241	
	EST	1653262.081	
Quota s.l.m.	m	1534.698	

TRATTO C-D – Erbezzo


ELABORATI DI RILIEVO	MONOGRAFIE DEI CAPISALDI	Tratto C-D 1 di 3
----------------------	--------------------------	-------------------

DATI		Foto
Caposaldo n.	1058	
Descrizione	Spigolo Nord-Ovest della copertura vasca in cls.	

INFORMAZIONI		Ortofoto
Ubicazione:	Bivio tra Castelberto e San Giorgio.	
Data Rilievo	Agosto/Settembre 2019	
Altre Informazioni		

COORDINATE			Schizzo Monografico
Coordinate WGS84	Latitudine	45°42'25.76284"	
	Longitudine	11°00'46.86867"	
Elevazione	m	1750.194	
Coordinate Gauss-Boaga Roma 40	NORD	5063500.687	
	EST	1656723.535	
Quota s.l.m.	m	1700.208	


ELABORATI DI RILIEVO	MONOGRAFIE DEI CAPISALDI	Tratto C-D 2 di 3
----------------------	--------------------------	-------------------


DATI		Foto
Caposaldo n.	1174	
Descrizione	Spigolo cippo in pietra con indicazione sentieristica.	

INFORMAZIONI		Ortofoto
Ubicazione:	In Corrispondenza della tabella in legno con le indicazioni al Bivio tra Castelberto e Passo Fittanze	
Data Rilievo	Agosto/Settembre 2019	
Altre Informazioni		

COORDINATE			Schizzo Monografico
Coordinate WGS84	Latitudine	45°41'30.68141"	
	Longitudine	11°00'10.35195"	
Elevazione	m	1616.314	
Coordinate Gauss-Boaga Roma 40	NORD	5061780.994	
	EST	1655976.515	
Quota s.l.m.	m	1567.064	

ELABORATI DI RILIEVO	MONOGRAFIE DEI CAPISALDI	Tratto C-D 3 di 3
----------------------	--------------------------	-------------------

DATI		Foto
Caposaldo n.	695	
Descrizione	Spigolo Nord-Ovest recinzione in pietra	

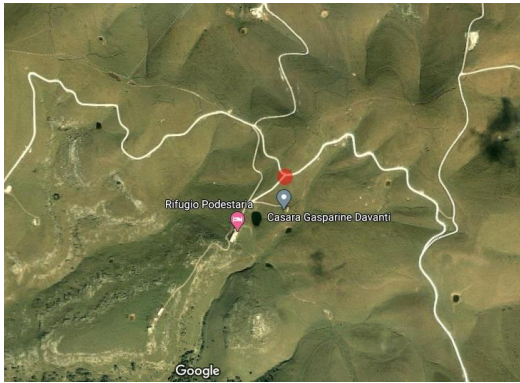
INFORMAZIONI		Ortofoto
Ubicazione:	sentiero che scende verso il dosso Scrici, Bocchetta della Vallina	
Data Rilievo	Agosto/Settembre 2019	
Altre Informazioni		

COORDINATE			Schizzo Monografico
Coordinate WGS84	Latitudine	45°40'42.51457"	
	Longitudine	11°00'17.56673"	
Elevazione	m	1534.532	
Coordinate Gauss-Boaga Roma 40	NORD	5060298.421	
	EST	1656169.788	
Quota s.l.m.	m	1485.283	

TRATTO E-F – Comune di Bosco Chiesanuova

ELABORATI DI RILIEVO	MONOGRAFIE DEI CAPISALDI	Tratto E-F 1 di 2
----------------------	--------------------------	-------------------

DATI		Foto
Caposaldo N.	504	
Descrizione	Spigolo interno foro quadrato pietra esistente	


INFORMAZIONI		Ortofoto
Ubicazione:	Rifugio Podestaria	
Data Rilievo	Agosto/Settembre 2019	
Altre Informazioni		


COORDINATE			Schizzo Monografico
Coordinate WGS84	Latitudine	45°42'10.34544"	
	Longitudine	11°02'57.96231"	
Elevazione	m	1725.825	
Coordinate Gauss-Boaga Roma 40	NORD	5063096.848	
	EST	1659570.229	
Quota s.l.m.	m	1676.725	


Laiti Studio Geom. Andrea Laiti	RETI TECNOLOGICHE E VIABILITA' MALGHE DELLA LESSINIA – Comuni di S. Anna d'Alfaedo, Erbezzo e Bosco Chiesamuova PL69 – MONOGRAFIE CAPISALDI
---	--

--	--	--

ELABORATI DI RILIEVO	MONOGRAFIE DEI CAPISALDI	Tratto E-F 2 di 2
----------------------	--------------------------	-------------------


DATI		Foto
Caposaldo N.	263	
Descrizione	Spigolo Nord-Est	


INFORMAZIONI		Ortofoto
Ubicazione:	Monte Tomba – Rifugio Primaneve	
Data Rilievo	Agosto/Settembre 2019	
Altre Informazioni		

COORDINATE			Schizzo Monografico
Coordinate WGS84	Latitudine	45°41'32.29653"	
	Longitudine	11°03'28.08225"	
Elevazione	m	1811.515	
Coordinate Gauss-Boaga Roma 40	NORD	5061939.331	
	EST	1660251.726	
Quota s.l.m.	m	1762.416	

TRATTO G-H – Comune di Bosco Chiesanuova

ELABORATI DI RILIEVO	MONOGRAFIE DEI CAPISALDI	Tratto G-H 1 di 1
----------------------	--------------------------	-------------------

DATI		Foto
Caposaldo N.	252	
Descrizione	Centro del chiusino in ghisa, strada che arriva da San Giorgio verso Passo Malera	

INFORMAZIONI		Ortofoto
Ubicazione:	San Giorgio - Rifugio Malga Malera	
Data Rilievo	Agosto/Settembre 2019	
Altre Informazioni		

COORDINATE			Schizzo Monografico
Coordinate WGS84	Latitudine	45°40'36.69312	
	Longitudine	11°05'47.8627	
Elevazione	m	1596.757	
Coordinate Gauss-Boaga Roma 40	NORD	5060301.815	
	EST	1663319.809	
Quota s.l.m.	m	1546.596	

TRATTO I-L – Comune di Bosco Chiesanuova

ELABORATI DI RILIEVO	MONOGRAFIE DEI CAPISALDI	Tratto I-L 1 di 1
----------------------	--------------------------	-------------------


DATI		Foto
Caposaldo N.	470	
Descrizione	Spigolo Nord-Est del Baito della Malga Bastion.	

INFORMAZIONI		Ortofoto
Ubicazione:	Malga Bastion	
Data Rilievo	Agosto/Settembre 2019	
Altre Informazioni		


COORDINATE			Schizzo Monografico
Coordinate WGS84	Latitudine	45°39'52.89730"	
	Longitudine	11°02'56.52110"	
Elevazione	m	1506.658	
Coordinate Gauss-Boaga Roma 40	NORD	5058854.251	
	EST	1659647.651	
Quota s.l.m.	m	1574.535	

TRATTO M-N – Comune di Bosco Chiesanuova

ELABORATI DI RILIEVO	MONOGRAFIE DEI CAPISALDI	Tratto M-N 1 di 2
----------------------	--------------------------	-------------------

DATI		Foto
Caposaldo N.	781	
Descrizione	Spigolo Nord-Est pilastro in pietra	

INFORMAZIONI		Ortofoto
Ubicazione:	Malga Folignani di Sotto	
Data Rilievo	Agosto/Settembre 2019	
Altre Informazioni		


COORDINATE			Schizzo Monografico
Coordinate WGS84	Latitudine	45°40'55.28683"	
	Longitudine	11°02'10.89394"	
Elevazione	m	1531.058	
Coordinate Gauss-Boaga Roma 40	NORD	5060754.469	
	EST	1658611.377	
Quota s.l.m.	m	1479.362	

Laiti Studio Geom. Andrea Laiti	RETI TECNOLOGICHE E VIABILITA' MALGHE DELLA LESSINIA – Comuni di S.Anna d'Alfaedo, Erbezzo e Bosco Chiesamuova PL69 – MONOGRAFIE CAPISALDI
---	---

ELABORATI DI RILIEVO	MONOGRAFIE DEI CAPISALDI	Tratto M-N 2 di 2
----------------------	--------------------------	-------------------

DATI		Foto
Caposaldo N.	711	
Descrizione	Spigolo Sud-Est	

INFORMAZIONI		Ortofoto
Ubicazione:	Malga Folignani di Fondo	
Data Rilievo	Agosto/Settembre 2019	
Altre Informazioni		

COORDINATE			Schizzo Monografico
Coordinate WGS84	Latitudine	45°40'59.61030"	
	Longitudine	11°02'00.39156"	
Elevazione	m	1522.121	
Coordinate Gauss-Boaga Roma 40	NORD	5060882.122	
	EST	1658380.804	
Quota s.l.m.	m	1470.426	