REGIONE DEL VENETO

PTRC 01a

uso del suolo
terra

piano territoriale regionale di coordinamento — scala 1:250.000

sistema del territorio rurale

- area di agricoltura periurbana
- area agropolitana
- area ad elevata utilizzazione agricola
- area di agricoltura mista a naturalità diffusa
- prato stabile

sistema del suolo agro forestale

- foresta ad alto valore naturalistico
- area a pascolo naturale

elementi territoriali di riferimento

- viabilità
- tessuto urbanizzato
- ricognizione dei paesaggi del Veneto - perimetri
- lago
- corso d'acqua significativo
- area sotto il livello del mare

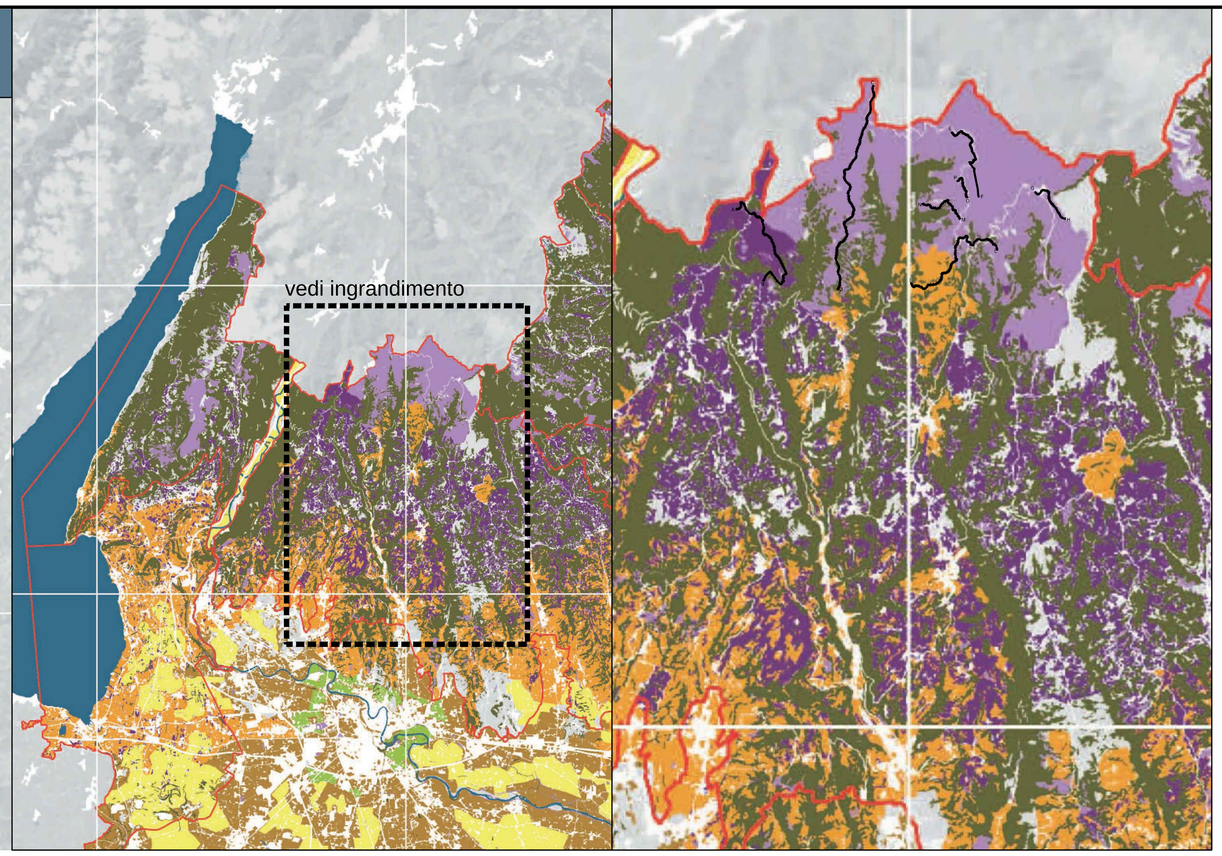

Ingrandimento scala 1:100.000

tracciati di progetto

REGIONE DEL VENETO

PTRC 01b

uso del suolo
acqua

piano territoriale regionale di coordinamento — scala 1:250.000

sistema della tutela delle acque

- area di produzione idrica diffusa di importanza regionale
- fascia delle risorgive
- lago
- corso d'acqua significativo
- idrografia
- dorsale principale del modello strutturale degli acquedotti
- area di laminazione
- sorgente a servizio di pubblico acquedotto
- pozzo a servizio di pubblico acquedotto
- sito con presenza di acqua geotermica
- sito con presenza di acqua termale o minerale idropinica
- sito con presenza di acqua minerale
- area interessata dal bacino termale euganeo

elemento territoriale di riferimento

- tessuto urbanizzato

aree di tutela e vincolo

- area sottoposta a vincolo idrogeologico
- area vulnerabile ai nitrati
- comune con falde vincolate per l'utilizzo idropotabile
- area di primaria tutela quantitativa degli acquiferi
- area di maggiore pericolosità idraulica

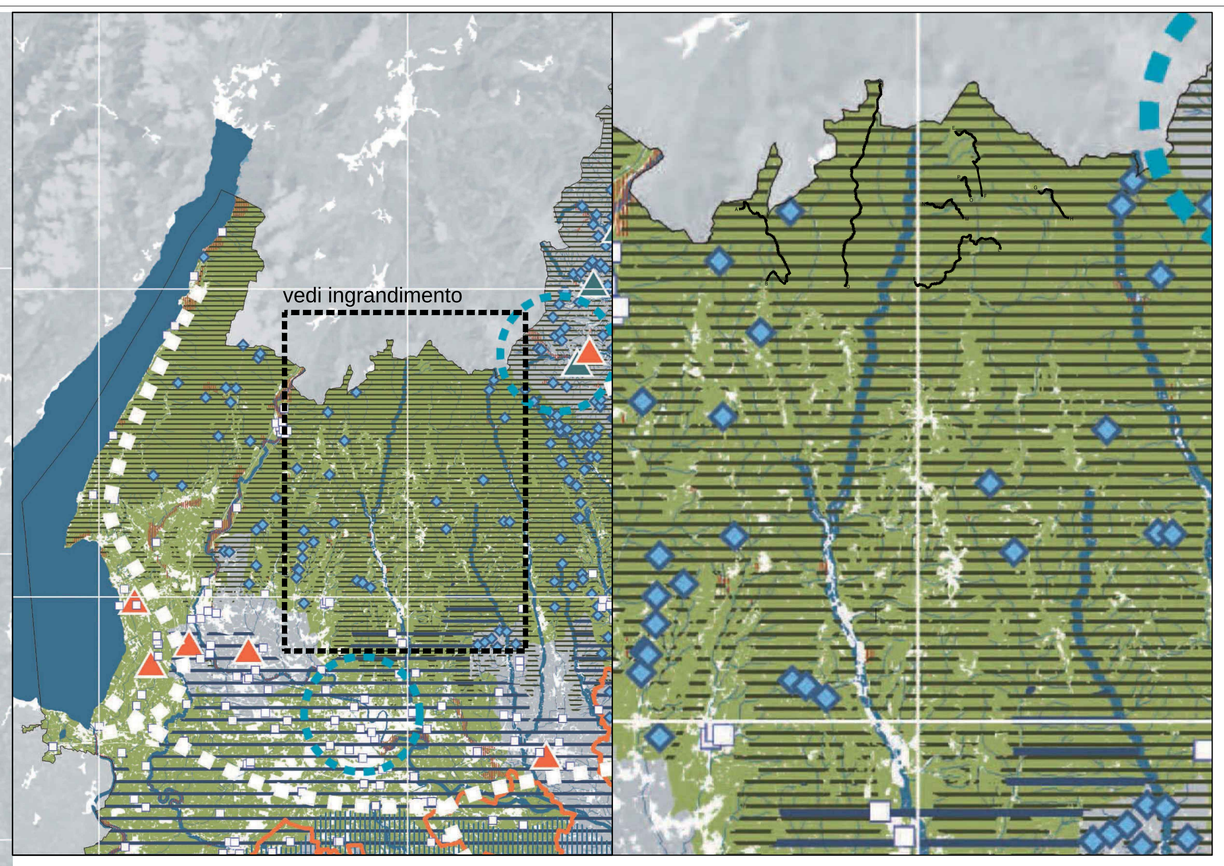

Ingrandimento scala 1:100.000

tracciati di progetto

N

REGIONE DEL VENETO

PTRC 01c

uso del suolo
idrogeologia e rischio sismico

piano territoriale regionale di coordinamento — scala 1:250.000

sistema idrogeologico

- area di pericolosità idraulica
- area di pericolosità geologica
- superficie soggiacente al livello medio del mare
- bacini soggetti a sollevamento meccanico
- principali impianti idrovori
- area di laminazione
- superficie allagata nelle alluvioni degli ultimi 60 anni
- idrografia
- rete consortile utilizzata a fini irrigui
- superficie irrigua

elemento territoriale di riferimento

- tessuto urbanizzato

sistema rischio sismico

fascia di pericolosità sismica

- 0,175 - 0,20
- 0,20 - 0,225
- 0,225 - 0,25
- 0.25 - 0,275

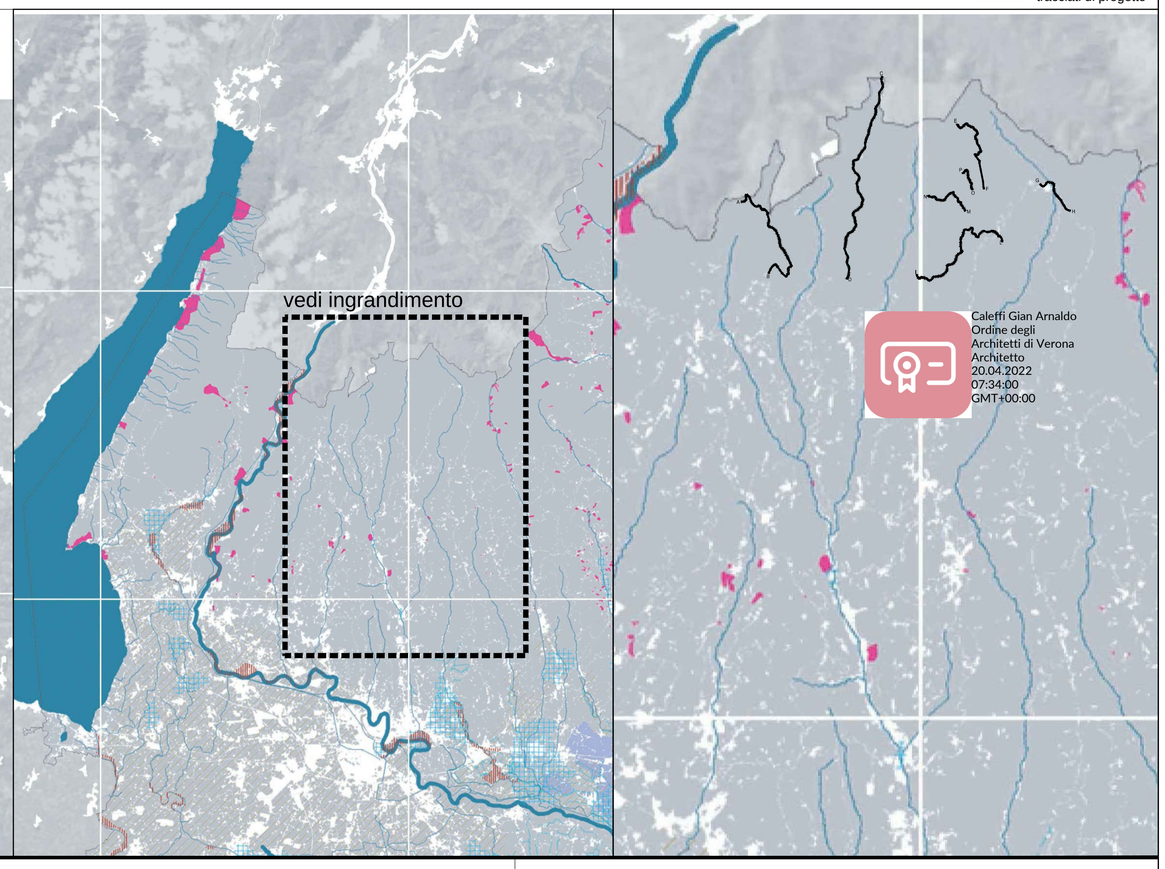

Ingrandimento scala 1:100.000

tracciati di progetto

REGIONE DEL VENETO

provincia di verona

FONDO COMUNI CONFINANTI

ATO VERONESE
Consiglio di Bacino Veronese

Acque Veronesi

RETI TECNOLOGICHE E VIABILITA' MALGHE DELLA LESSINIA
- Comuni di S. Anna d'Alfaedo, Erbezzo e Bosco Chiesanuova -

PROGETTO DEFINITIVO

10.3 - SIA-Allegato- PTRC Uso del Suolo

PROGETTISTA
INGEGNERIA 2P Via Dall'Armi, 27/3
S. Donà di Piave 30027 San Don' di Piave (VE)
tel. 0421.30.77.00 - fax. 0421.30.77.16
e-mail: info@ingegneria2p.it

RESPONSABILE GENERALE DELLA PROGETTAZIONE E DELLE INTEGRAZIONI SPECIALISTICHE
Ing. Corrado Petris
N.A 1830 ORDINE DEGLI INGG. DI VENEZIA

PROGETTISTA IDRAULICO
Ing. Nicola Bisetto
N.A 2937 ORDINE DEGLI INGG. DI TREVISO

PROGETTISTA DEL DOCUMENTO SPECIALISTICO
SIA - Allegato grafico
Architer srl - Arch.Pian.Terr. Gian Arnaldo Caleffi
N.A 512 ORDINE DEGLI ARCHH. DI VERONA

RILIEVI TOPOGRAFICI
geom. Andrea Laiti - S. Anna d'Alfaedo (VR)

SICUREZZA
geom. Marco Turozzi - S. Bonifacio (VR)

GEOLOGIA
dott. Cristiano Mastella - S. Pietro in Cariano (VR)

RELAZIONI AMBIENTALI
Architer s.r.l. - VERONA

PIANO PARTICELLARE ED ESPROPRI
ing. Flavio Laiti - S. Anna d'Alfaedo (VR)

ASSISTENZA ARCHEOLOGICA
dott. Gianfranco Valle - S. Cipriano Po (PV)

DATA
Novembre 2020

REVISIONE	DATA REVISIONE
01	Settembre 2021
02	***

CODICE CUP
I26H19000070005

CODICE INTERVENTO
31001900

CODICE INTERVENTO AATO
"Potenziamento acquedotto della Lessinia"
A.2 - 01

RUP
ing. Umberto Anti

Questo documento non può essere copiato o riprodotto senza autorizzazione, ogni violazione verrà perseguita a norma di legge.