IMBOCCO FAVALANCIATA LATO PERUGIA
SCALA 1:200
STRALCIO PLANIMETRICO

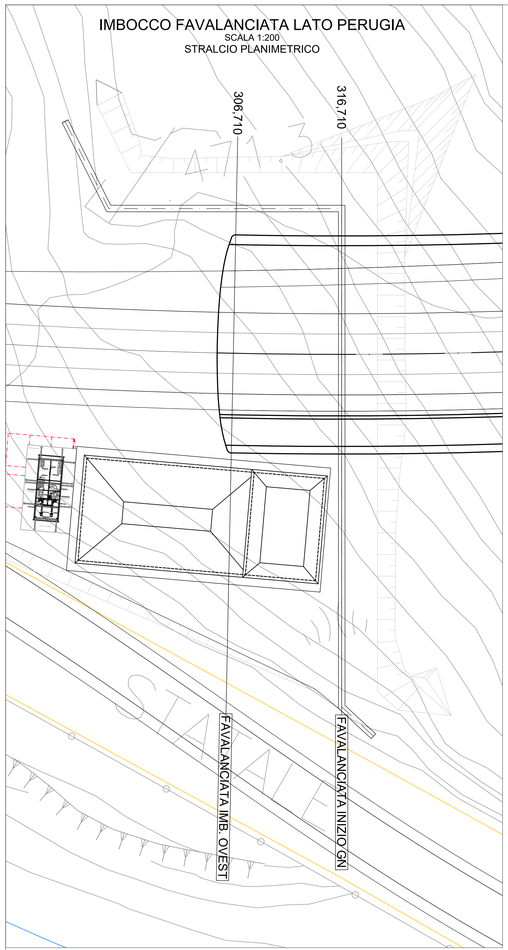

SEZIONE TIPOLOGICA IMBOCCO IN ALLARGAMENTO
SCALA 1:50
SEZIONE TRASVERSALE - CARPENTERIA

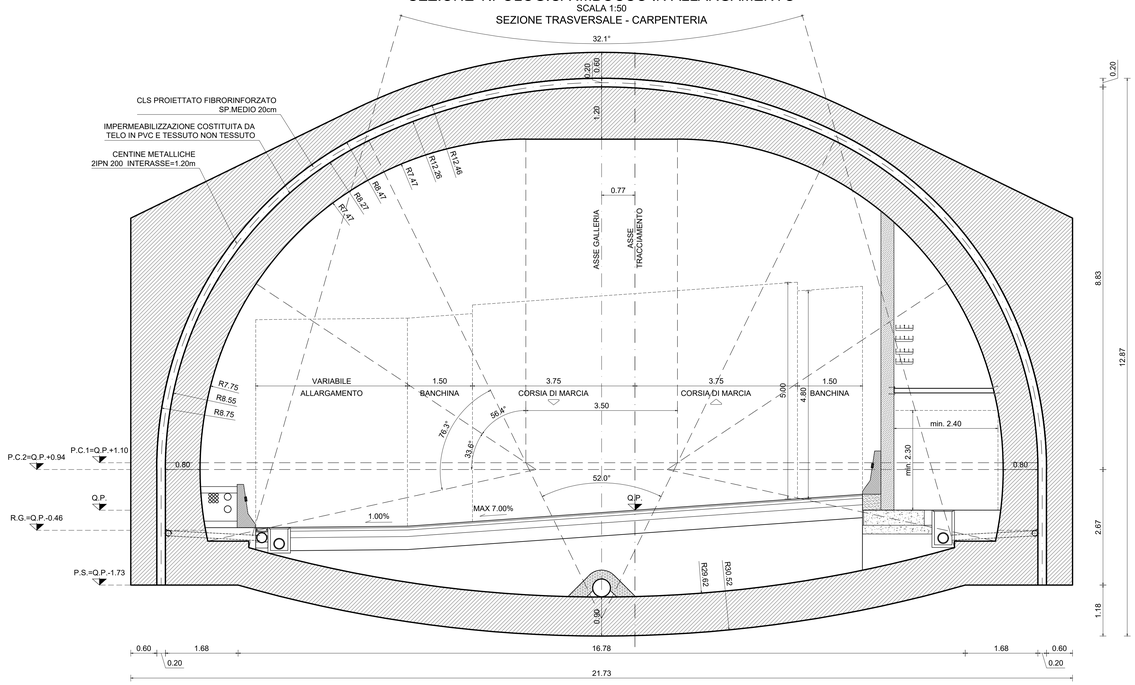

SEZIONE TIPOLOGICA IMBOCCO
SCALA 1:50
SEZIONE LONGITUDINALE - CARPENTERIA

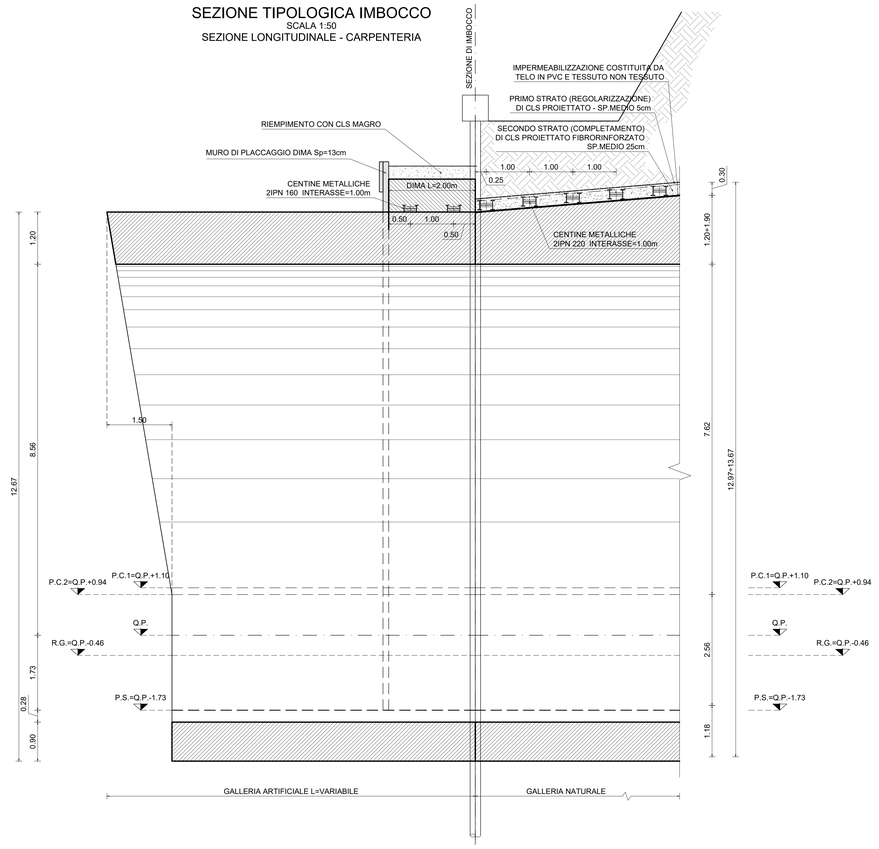

IMBOCCO FAVALANCIATA LATO PERUGIA
SCALA 1:100
SVILUPPATA

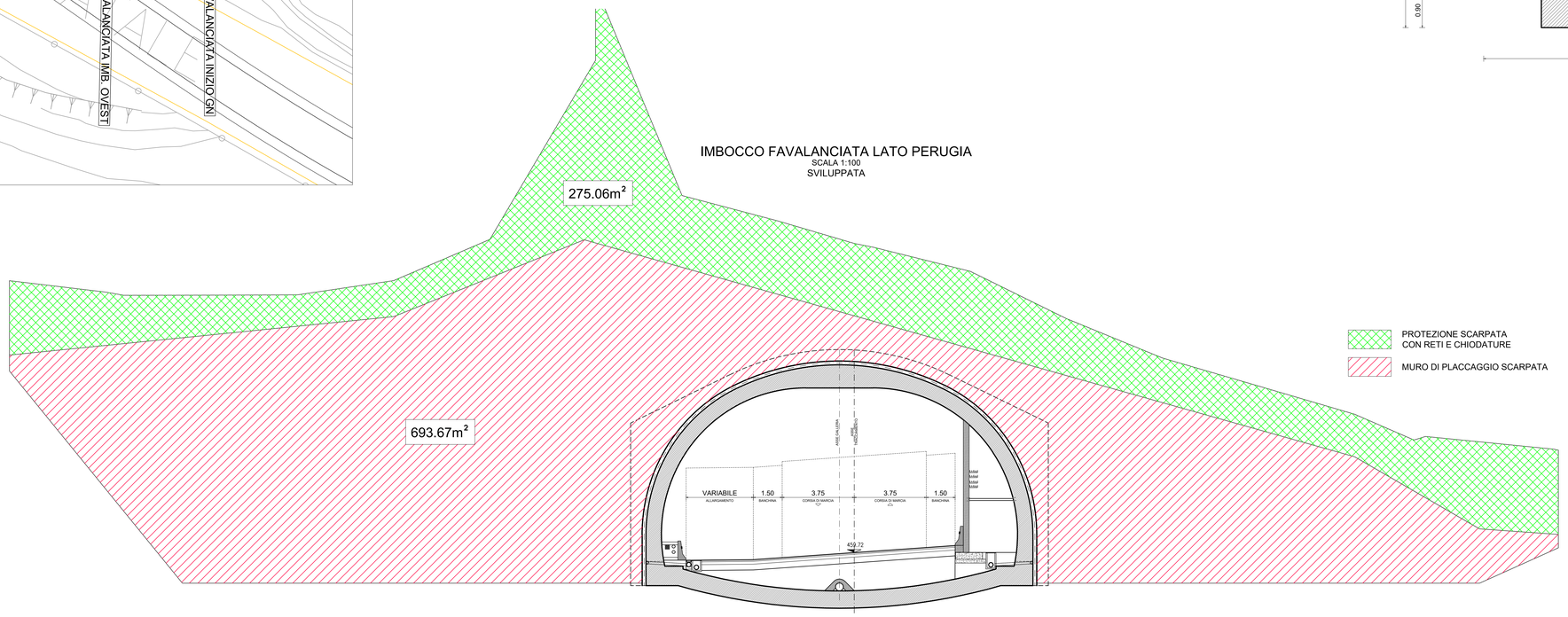

DETTAGLIO CHIODATURE

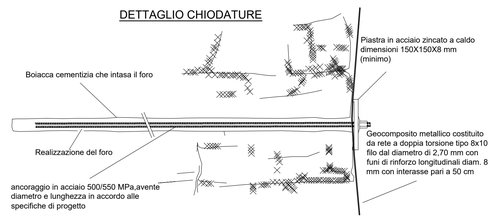

PARTICOLARE LEGATURA RETE METALLICA



DETTAGLIO INTERVENTO SU SCARPATA

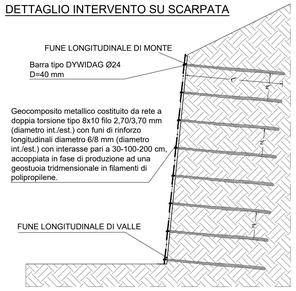

DETTAGLIO RETE METALLICA
VISTA FRONTALE DELLA RETE METALLICA CON FUNI DI ACCIAIO ADDIZIONALI DIAGONALI

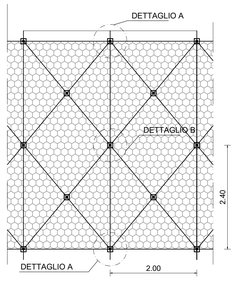

DETTAGLIO RETE METALLICA
DETTAGLIO A
ANCORAGGIO DELLA RETE METALLICA

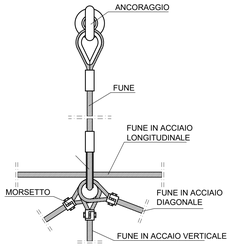

DETTAGLIO B
ANCORAGGIO DELLA RETE METALLICA

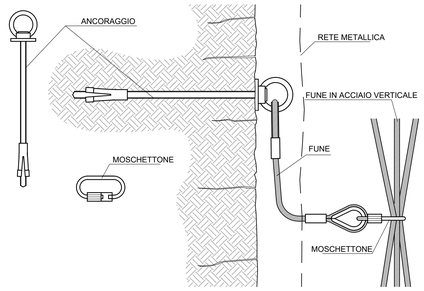

DETTAGLIO RETE METALLICA
SISTEMA DI CONNESSIONE ALLA FUNE DI ANCORAGGIO LONGITUDINALE

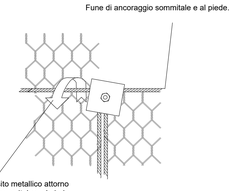

Risvolto del Geocomposito metallico attorno alla fune di ancoraggio sommitale e al piede (per maggiori dettagli sulla giunzione del risvolto si prega di far riferimento al manuale di montaggio).

anas
GRUPPO FS ITALIANE

Direzione Progettazione e Realizzazione Lavori

S.S. N. 4 "SALARIA"
ADEGUAMENTO DEL TRATTO TRISUNGO-ACQUASANTA TERME.
TRATTO GALLERIA VALGARIZIA - ACQUASANTA TERME. LOTTO 2 DAL KM 155+400 AL KM 159+000 (EX AN6)

PROGETTO DEFINITIVO — COD. AN257

PROGETTAZIONE: ATI SINTAGMA - GP INGEGNERIA - ENGEKO - GDG - ICARIA

IL RESPONSABILE DELL'INTEGRAZIONE DELLE PRESTAZIONI SPECIALISTICHE:
Dott. Ing. Nando Granieri
Ordine degli Ingegneri della Prov. di Perugia n° A351

IL PROGETTISTA:
Emiliano Moscatelli
Ordine degli Ingegneri della Prov. di Roma n° A20752

IL GEOLOGO:
Dott. Geol. Giorgio Cerquiglini
Ordine dei Geologi della Regione Umbria n°108

IL COORDINATORE PER LA SICUREZZA IN FASE DI PROGETTAZIONE:
Dott. Ing. Marco Abram
Ordine degli Ingegneri della Prov. di Perugia n° A2808

Il RESPONSABILE DI PROGETTO
Pianificatore Territoriale Marco Colazza

Il R.U.P.
Dott. Ing. Vincenzo Catone

IL GRUPPO DI PROGETTAZIONE:
MANDATARIA: Sintagma
MANDANTI: GP INGEGNERIA; ENGEKO; GDG; ICARIA

Dott.Ing. N.Granieri; Dott. Ing. V.Truffini; Dott. Ing. M.Bartolini; Dott.Arch. A.Bracchini; Dott.Ing. E.Bartolocci; Dott.Ing. L.Casarecchia; Dott.Geol. G.Cerquiglini; Dott. Ing. E.Moscatelli; Dott.Ing. M.Abram; Dott.Arch. C.Preciutti; Dott. Agr. F.Berti Nulli; Geom. S.Scopetta; Geom. M.Zuccioni
Dott. Ing. D.Carlaccini; Dott. Ing. C.Consorti; Dott. Ing. E.Loffredo; Dott. Ing. S.Sacconi
Dott. Ing. G.Modugno; Dott. Ing. E.Moscatelli; Dott. Ing. L.Ciabini; Dott. Ing. A.Bella; Dott. Ing. G.Lucibello; Dott. Ing. M.Pierantoni; Dott. Geol. M.Leonardi; Dott. Ing. G.Parente
Dott. Ing. C.Muller
Dott. Ing. V.Rotisciani; Dott. Ing. F.Macchioni; Dott. Ing. G.Verris; Dott. Ing. V.Piunno; Dott. Ing. G.Pulli

DOTT. ING. GIORGIO GUIDUCCI
ORDINE DEGLI INGEGNERI PROV. PG
A 4035

PROTOCOLLO | DATA

OPERE D'ARTE MAGGIORI: OPERE DI IMBOCCO
GALLERIA FAVALANCIATA IMBOCCO LATO RM
Planimetria e Sezioni sistemazione definitiva imbocco RM

CODICE PROGETTO (PROGETTO / LIV. PROG. / ANNO)	NOME FILE T00-GA01-GST-PP02-A	REVISIONE	SCALA:
DPAN257 D 22	CODICE ELAB. T00GA01OSTPP02	A	1:200

REV.	DESCRIZIONE	DATA	REDATTO	VERIFICATO	APPROVATO
A	Emissione	mag-22	M.Rinaldi	E.Moscatelli	G.Guiducci