
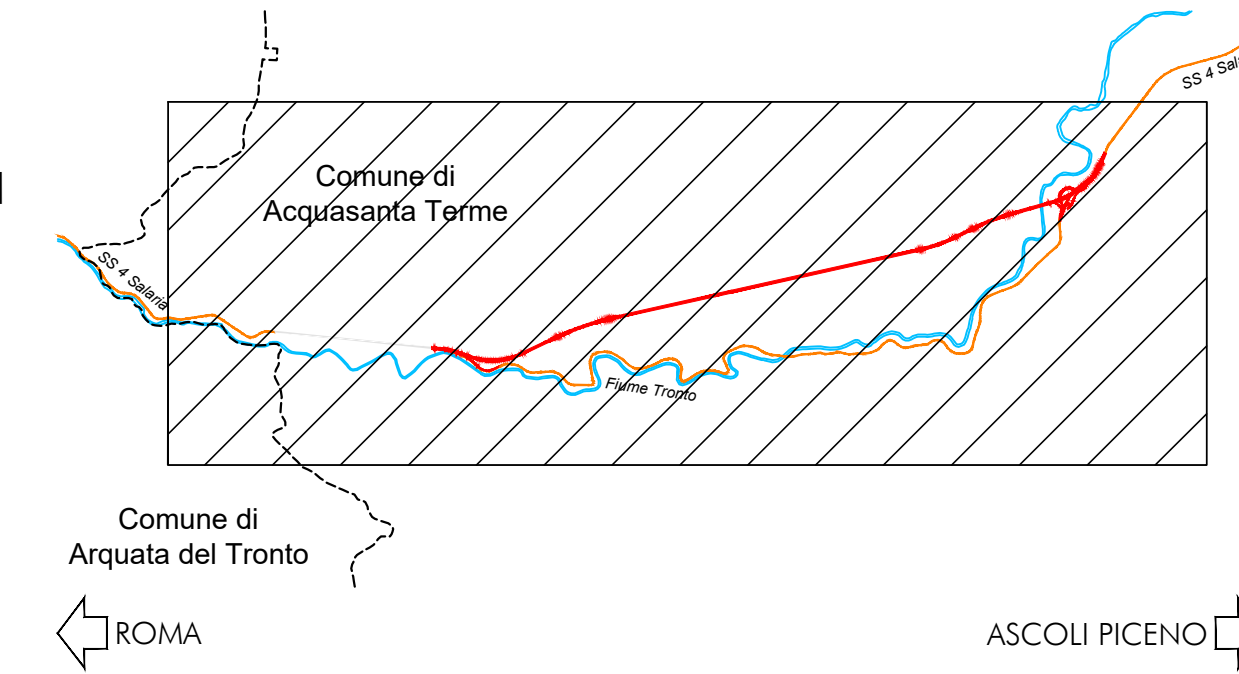



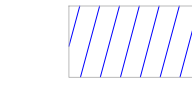

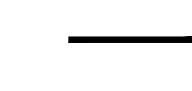
PLANIMETRIA  
SCALA 1:5000



KEY-PLAN



LEGENDA

-  CATEGORIA DI SOTTOSUOLO A
-  CATEGORIA DI SOTTOSUOLO B
-  S1/2003 SONDAGGIO A CAROTTAGGIO CONTINUO (campagna indagini geognostiche 2003)
-  STENDIMENTO SISMICO A RIFRAZIONE (campagna indagini geognostiche 2005)



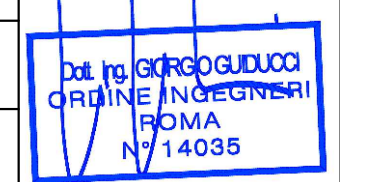
Direzione Progettazione e Realizzazione Lavori

**S.S. N. 4 "SALARIA"**  
ADEGUAMENTO DEL TRATTO TRISUNGO-ACQUASANTA TERME.  
TRATTO GALLERIA VALGARIZIA - ACQUASANTA TERME. LOTTO 2 DAL  
KM 155+400 AL KM 159+000 (EX AN6)

PROGETTO DEFINITIVO COD. AN257

PROGETTAZIONE: ATI SINTAGMA - GP INGEGNERIA - ENGEKO - GDG - ICARIA

<p><b>IL RESPONSABILE DELL'INTEGRAZIONE DELLE PRESTAZIONI SPECIALISTICHE:</b> Dott. Ing. Giorgio Guiducci Ordine degli Ingegneri della Prov. di Roma n° 14035</p> <p><b>IL PROGETTISTA:</b> Dott. Ing. Vasco Truffini Dott. Ing. V. Truffini Ordine Ingeg. Ingegneri della Prov. di Perugia A659</p> <p><b>IL GEOLOGO:</b> Dott. Geol. Giorgio Cerugolini Ordine dei Geologi della Regione Umbria n°108</p> <p><b>IL COORDINATORE PER LA SICUREZZA IN FASE DI PROGETTAZIONE:</b> Dott. Ing. Marco Abram Ordine degli Ingegneri della Prov. di Perugia n° A2808</p> <p><b>IL RESPONSABILE DI PROGETTO</b> Pianificatore Territoriale Marco Colazza</p> <p><b>IL R.U.P.:</b> Dott. Ing. Vincenzo Catone</p>	<p><b>IL GRUPPO DI PROGETTAZIONE:</b> MANDATARIA: <b>Sintagma</b> Dott. Ing. N. Grameri Dott. Ing. V. Truffini Dott. Arch. A. Bianchini Dott. Ing. E. Santucci Dott. Ing. L. Casarecchia Dott. Geol. G. Cerugolini Dott. Ing. M. Zucconi</p> <p><b>MANDANTI:</b> <b>GP Ingegneria</b> Dott. Ing. C. Ciarrocca Dott. Ing. E. Signorini Dott. Ing. A. Bili Dott. Ing. C. Lucarelli Dott. Geol. M. Zucconi <b>ENGEKO</b> Dott. Ing. C. Ciarrocca Dott. Ing. V. Ruffanti Dott. Ing. F. Macchioli Dott. Ing. E. Luffredo Dott. Ing. V. Plurico Dott. Ing. G. Pili</p> <p><b>ICARIA</b> Dott. Ing. G. Ciarrocca Dott. Ing. V. Ruffanti Dott. Ing. F. Macchioli Dott. Ing. E. Luffredo Dott. Ing. V. Plurico Dott. Ing. G. Pili</p>
---	--



PROTOCOLLO DATA

**GEOLOGIA E GESTIONE MATERIE GEOTECNICA**  
Planimetria con macrozonazione sismica e categorie del suolo

<p><b>CODICE PROGETTO</b></p> <p>PROGETTO: <b>DPAN257</b> LIV. PROJ. ANNO: <b>D 22</b></p>	<p><b>NOME FILE</b> 100-GE00-SET-PP01-A</p> <p><b>CODICE ELAB.</b> <b>T00GE00GETPP01</b></p>	<p><b>REVISIONE</b> <b>A</b></p>	<p><b>SCALA:</b> 1:5000</p>
--	--	--------------------------------------	---------------------------------

<b>A</b>	EMISSIONE	mag-22	R. Salaci	G. Cerugolini	G. Guiducci
REV.	DESCRIZIONE	DATA	REDATTO	VERIFICATO	APPROVATO