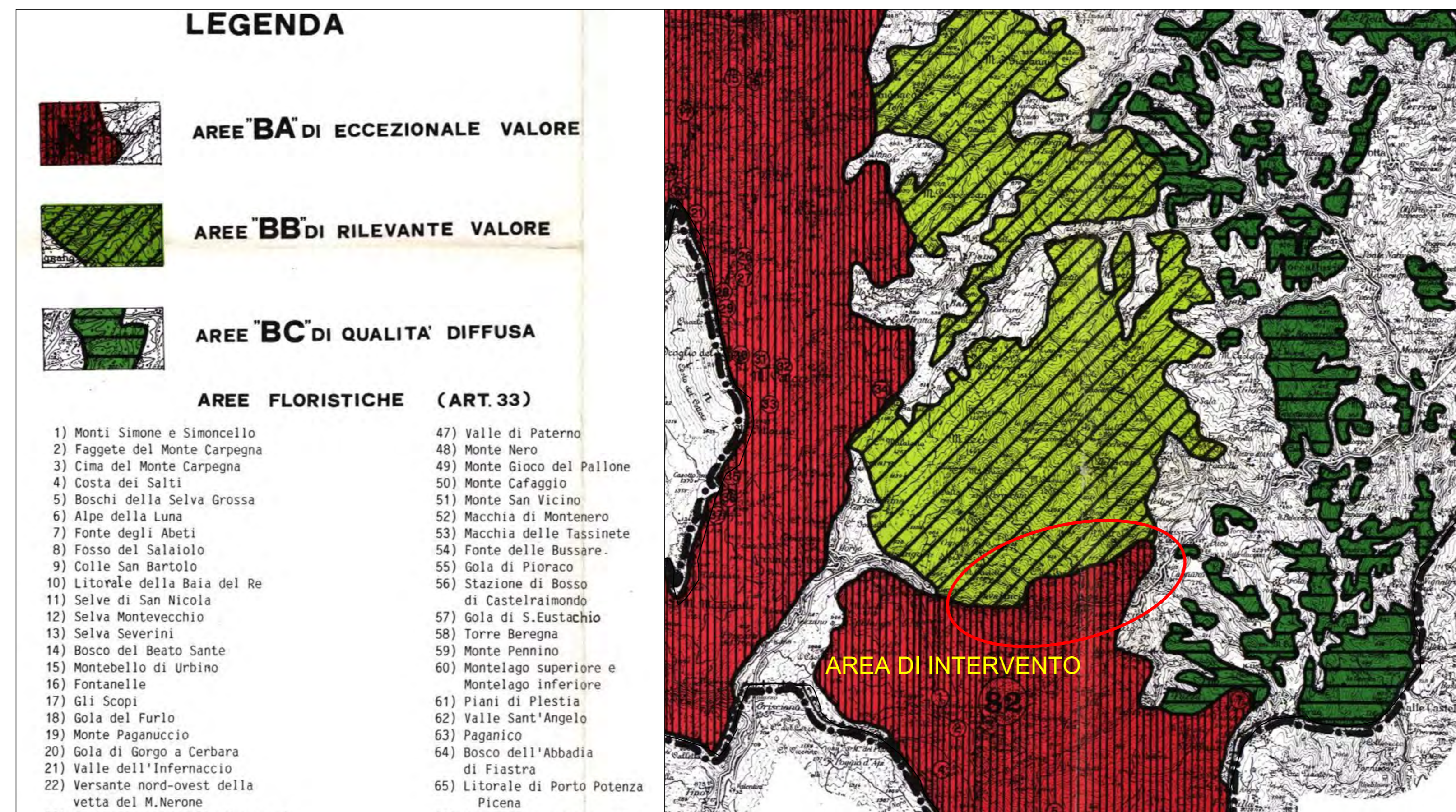
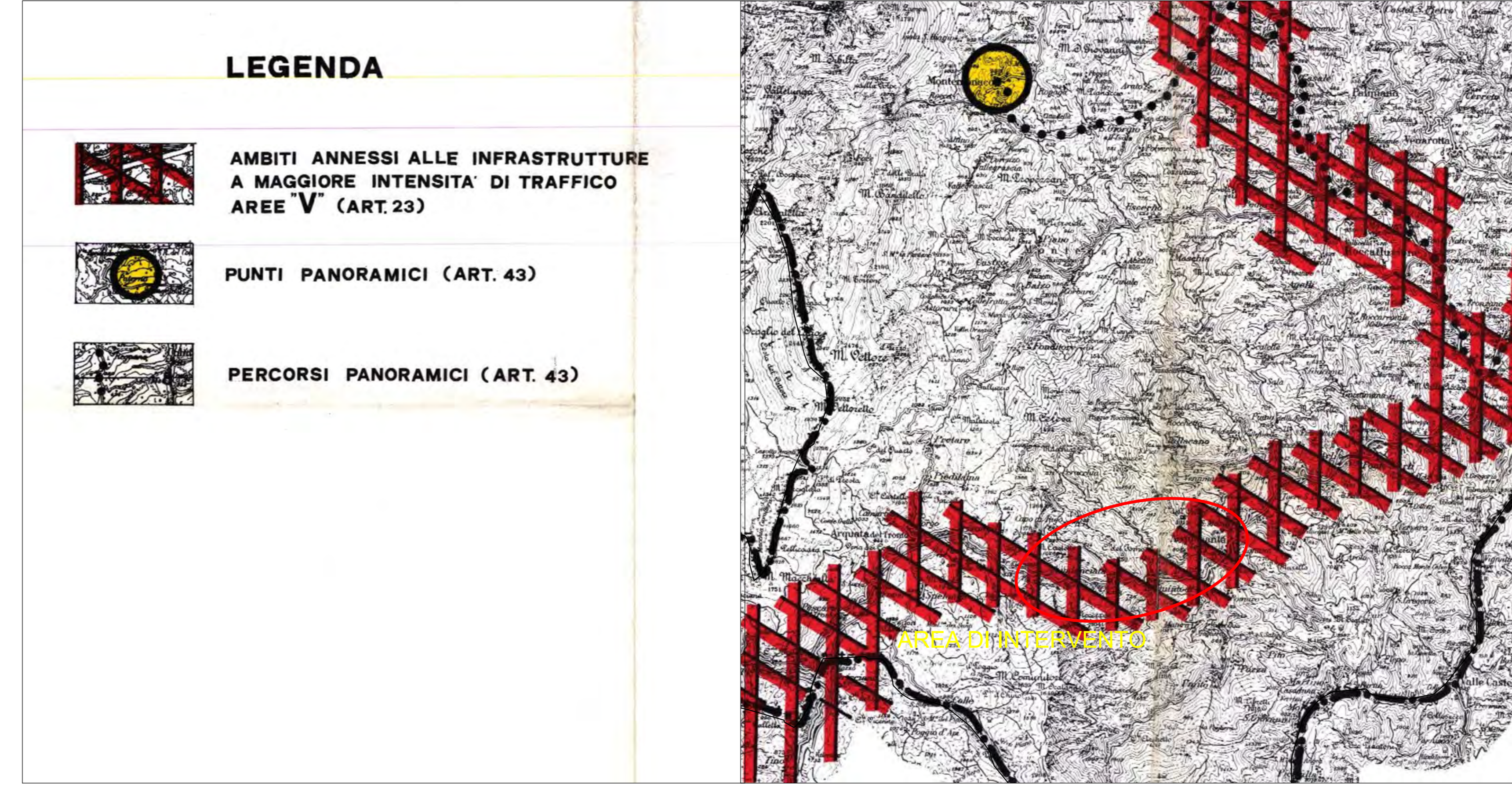


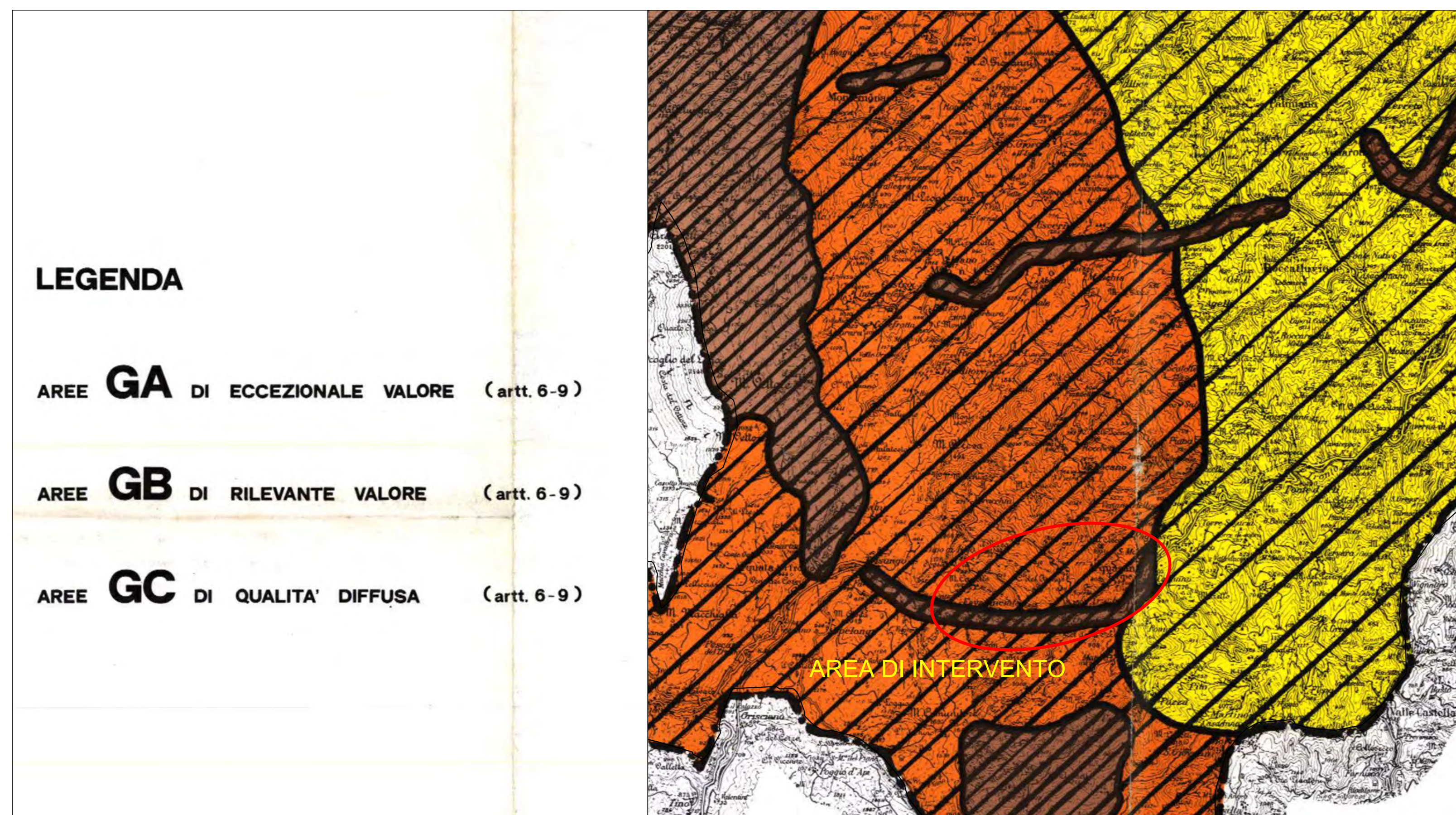
TAV. 1 Vincoli paesaggistico ambientali vigenti



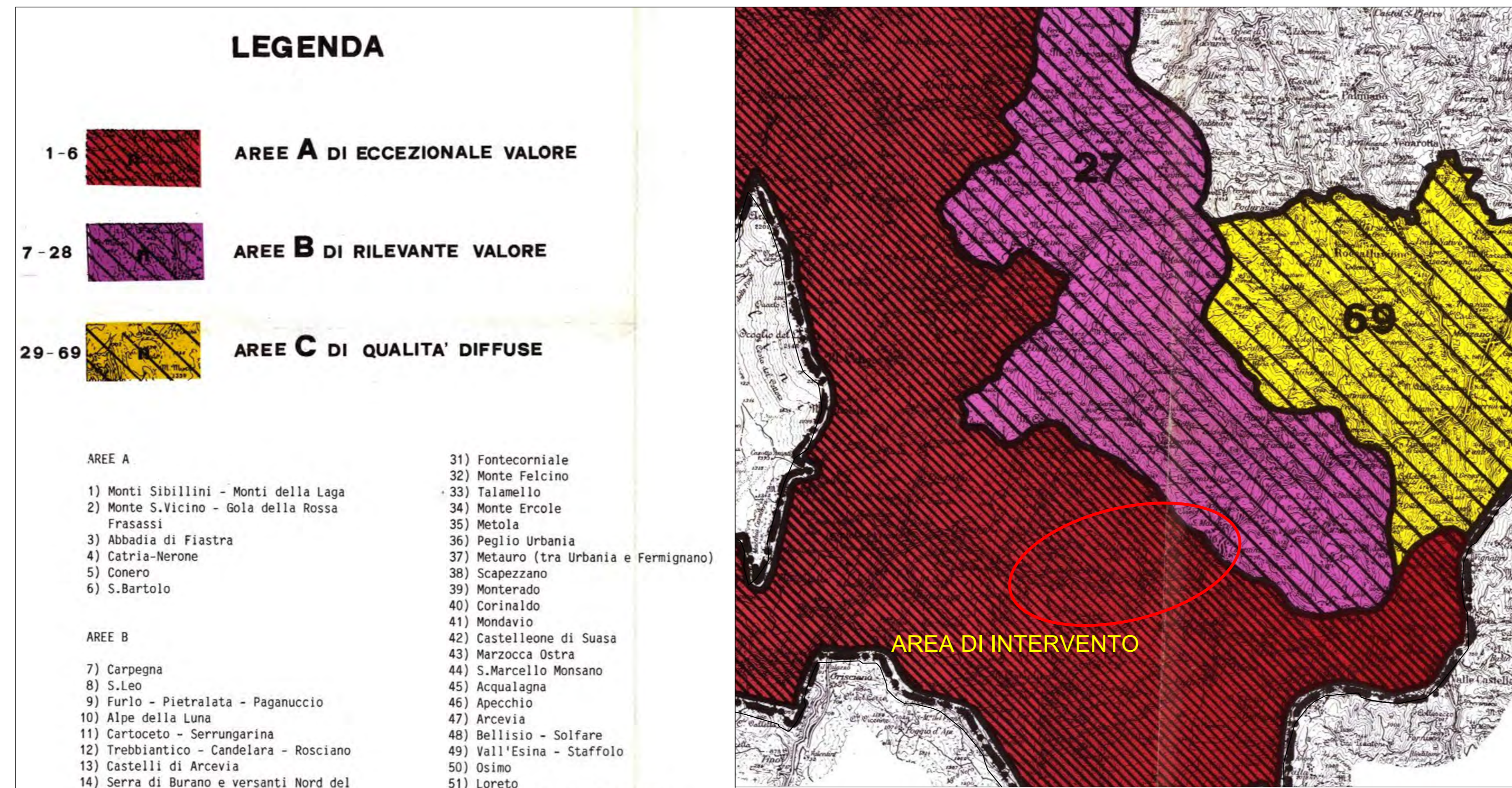
TAV. 4 Sottosistema botanico



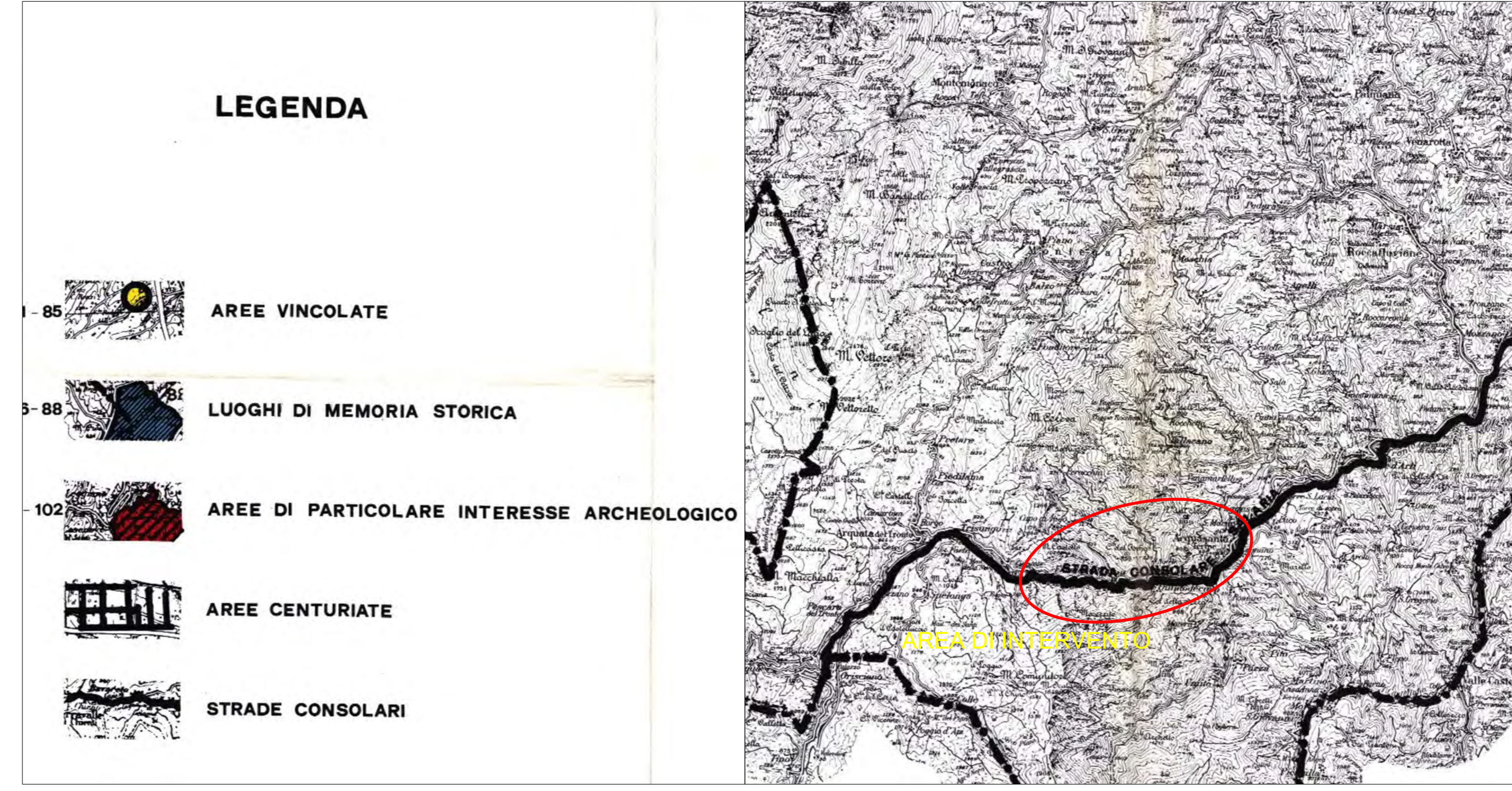
TAV. 7 Aree di alta percektività visiva



TAV. 3 Sottosistema geologico e geomorfologico



TAV. 6 Aree per la salvaguardia dei valori paesaggistici ambientali



TAV. 10 Luoghi archeologici e di memoria storica.

Fonte: Piano Paesistico Ambientale Regionale (PPAR) delle Marche, approvato con D.A.C.R. n. 197 del 3 novembre 1989

ananas GRUPPO FS ITALIANE

Direzione Progettazione e Realizzazione Lavori

S.S. N. 4 "SALARIA"
ADEGUAMENTO DEL TRATTO TRISUNGO-ACQUASANTA TERME.
TRATTO GALLERIA VALGARIZIA - ACQUASANTA TERME. LOTTO 2 DAL
KM 155+400 AL KM 159+000 (EX AN6)

PROGETTO DEFINITIVO cod. AN257

PROGETTAZIONE: ATI SINTAGMA - GP INGEGNERIA - ENGENKO - GDG - ICARIA

ELABORAZIONE PER LA SCELTA IN FASE DI PROGETTAZIONE:
Dott. Ing. Vincenzo Capone

PROTOCOLLO: DATA:

AMBIENTE
Stralci dei piani territoriali e di settore - Piano Territoriale Paesaggistico Regionale (PTPR)

CODICE PROGETTO	NOME FILE	REVISIONE	SCALA
DPAN257	D 22	A	1:10.000

REV.	DESCRIZIONE	DATA	REDAITO	VERIFICATO	APPROVATO
A	Struttura	19/02/12	C. Piccini	A. Biondi	C. Biondi