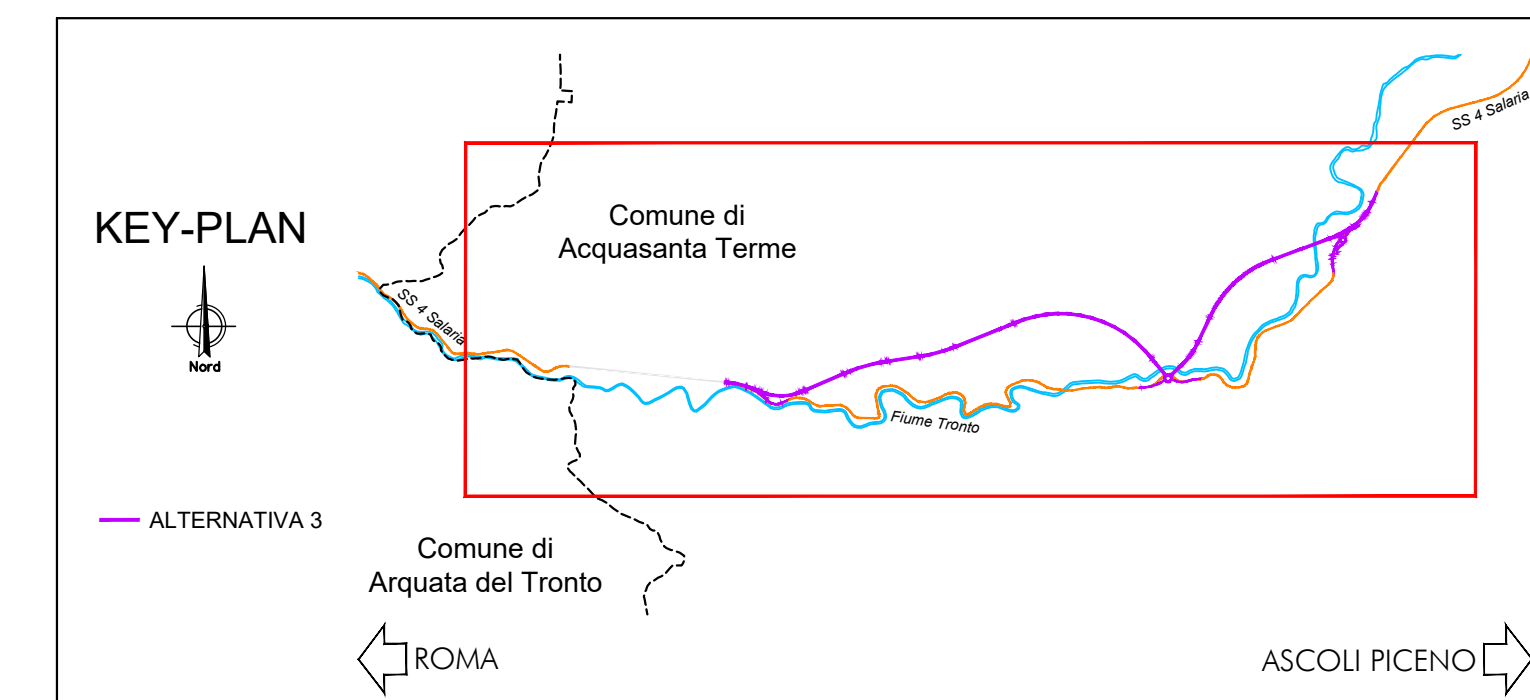


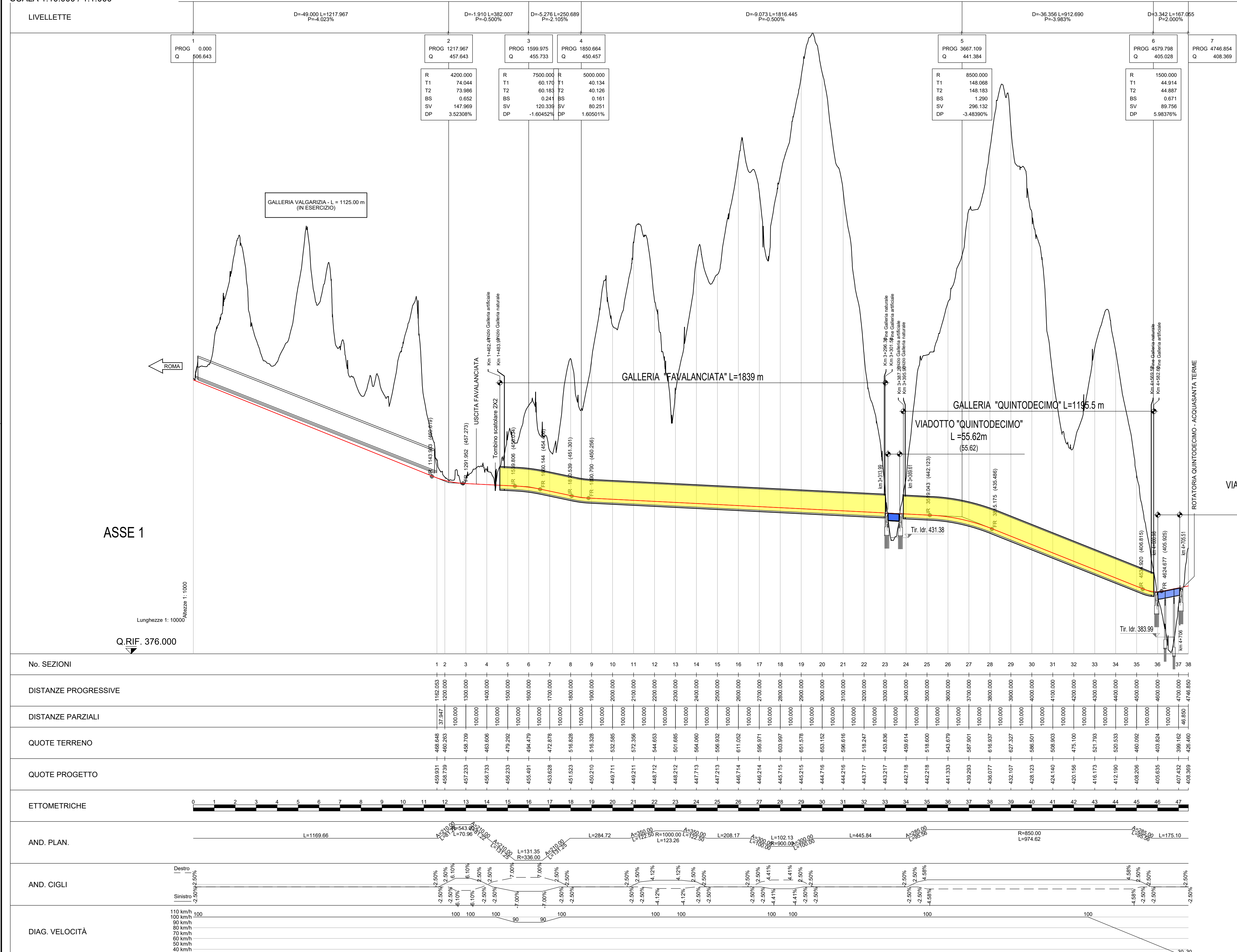
PLANIMETRIA  
SCALA 1:10.000



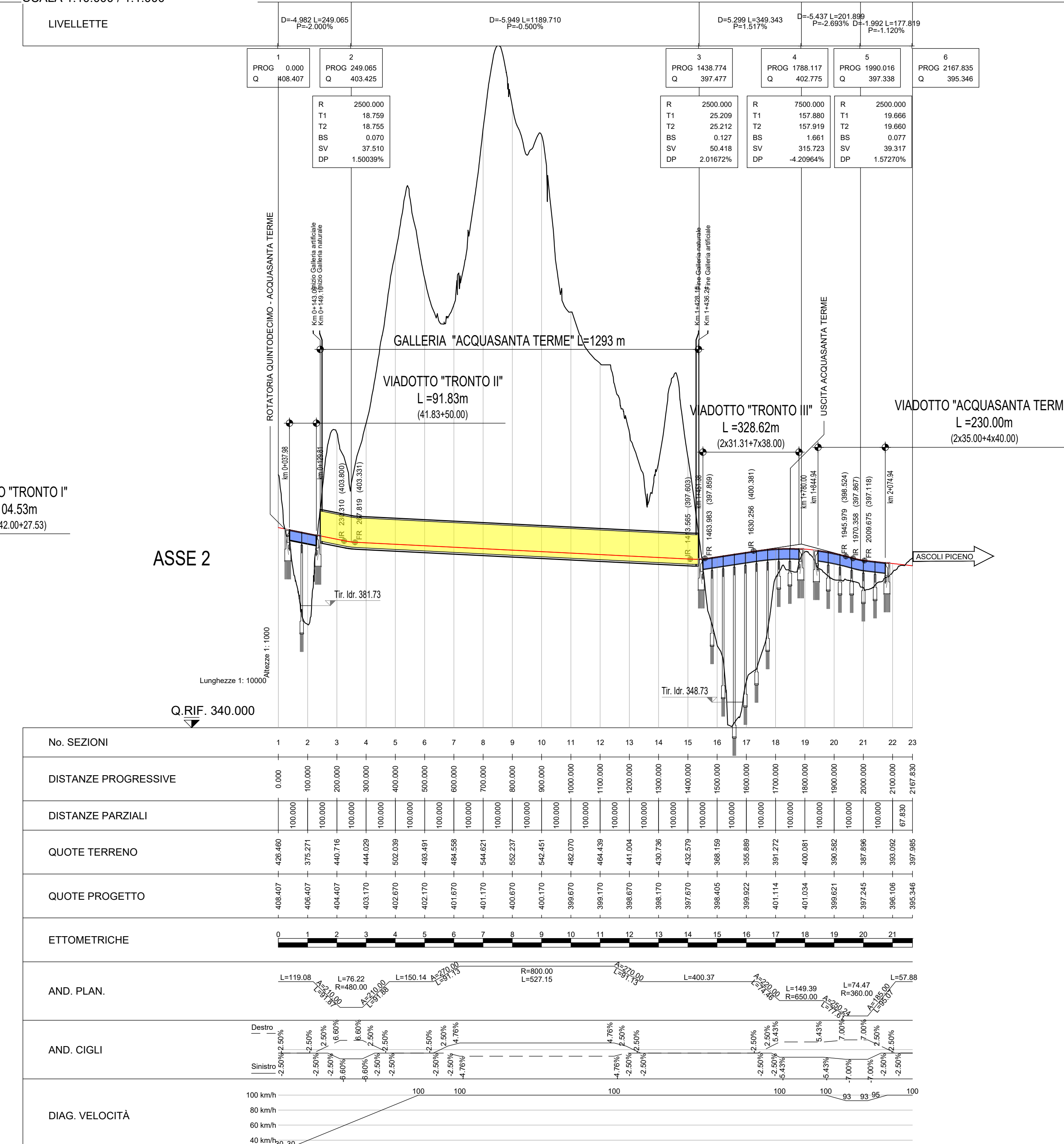
KEY-PLAN  
Comune di Acquasanta Terme  
Comune di Arquata del Tronto  
ROMA  
ASCOLI PICENO

INTERVENTI DI ADEGUAMENTO E MIGLIORAMENTO TECNICO FUNZIONALE DELLA SEZIONE STRADALE IN FRATTI SALTUARI DAL KM 155+750 AL KM 159+000 S.S. n. 4 "Via Salaria" PIANO DI POTENZIAMENTO E REALIZZAZIONE (PROGETTO DEFINITIVO ANAS)

PROFLO LONGITUDINALE  
SCALA 1:10.000 / 1:1.000



PROFLO LONGITUDINALE  
SCALA 1:10.000 / 1:1.000



**LEGENDA**

- FIUME TRONTO
- S.S. SALARIA
- CONFINI COMUNALI
- CENTRI ABITATI

**Sanas**  
GRUPPO FS ITALIANE

**Direzione Progettazione e Realizzazione Lavori**

**S.S. N. 4 "SALARIA"**  
ADEGUAMENTO DEL TRATTO TRISUNGO-ACQUASANTA TERME.  
TRATTO GALLERIA VALGARIZZA - ACQUASANTA TERME. LOTTO 2 DAL  
KM 155+400 AL KM 159+000 (EX AN6)

PROGETTO DEFINITIVO COD. AN257

PROGETTAZIONE: ATI SINTAGMA - GP INGEGNERIA - ENGEKO - GDG - ICARIA

IL RESPONSABILE DELL'INTEGRAZIONE DELLE PRESTAZIONI SPECIALISTICHE:  
Dot. Ing. Giorgio Gubbio

IL GRUPPO DI PROGETTAZIONE:  
MANDATARIA: SINTAGMA  
MANDANTI: GP Ing. Gubbio, Engeko, ICARIA

IL COORDINATORE PER LA SICUREZZA IN FASE DI PROGETTAZIONE:  
Dot. Ing. Marco Abram

IL RESPONSABILE DI PROGETTO:  
Pianificatore Territoriale Marco Colazza

IL COORDINATORE PER LA SICUREZZA IN FASE DI PROGETTAZIONE:  
Dot. Ing. Vincenzo Catone

PROTOCOLLO DATA

**AMBIENTE**  
INQUADRAMENTO PROGETTUALE  
Planimetrie e profili longitudinali delle alternative: alternativa 3

CODICE PROGETTO: DPAN257 D 22  
NOME FILE: 700-063-AMB-C104-4  
REVISIONE: A  
SCALA: 1:100.000