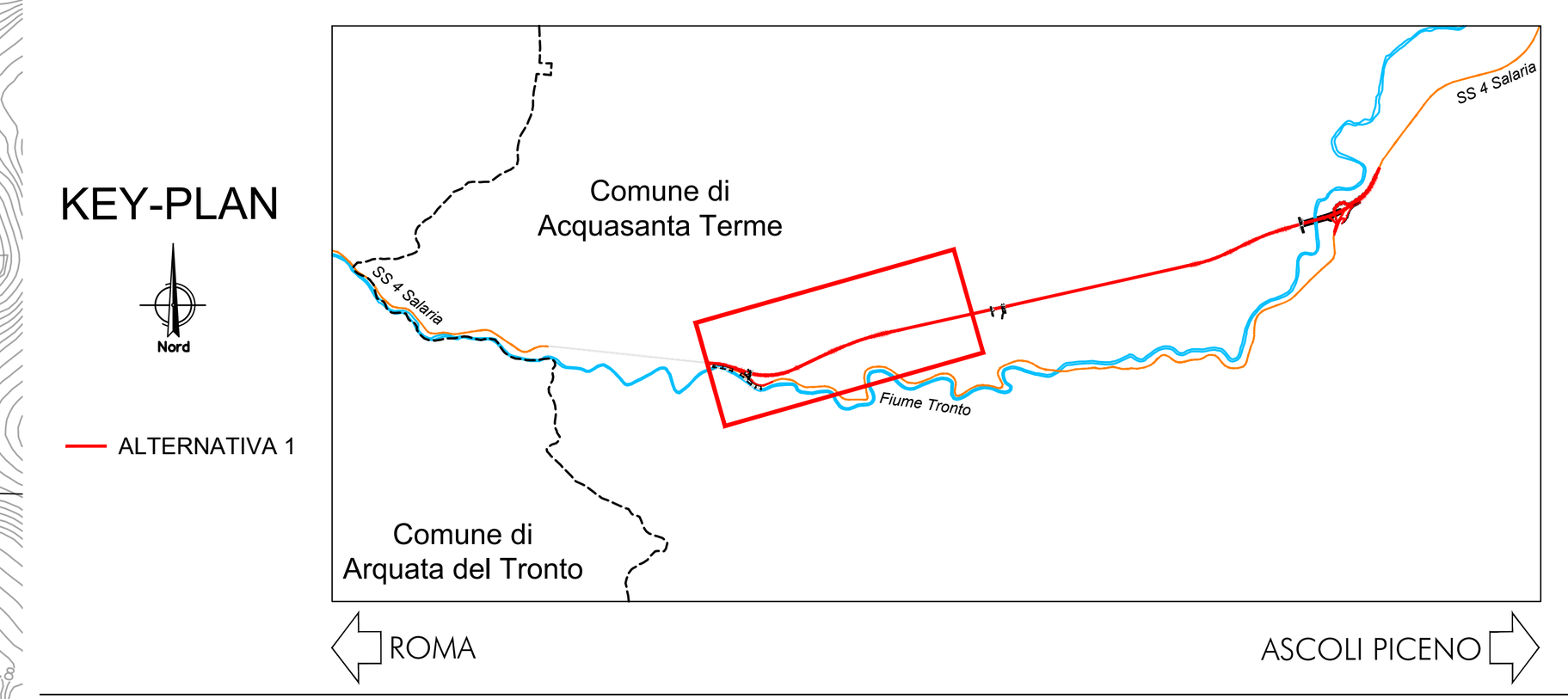

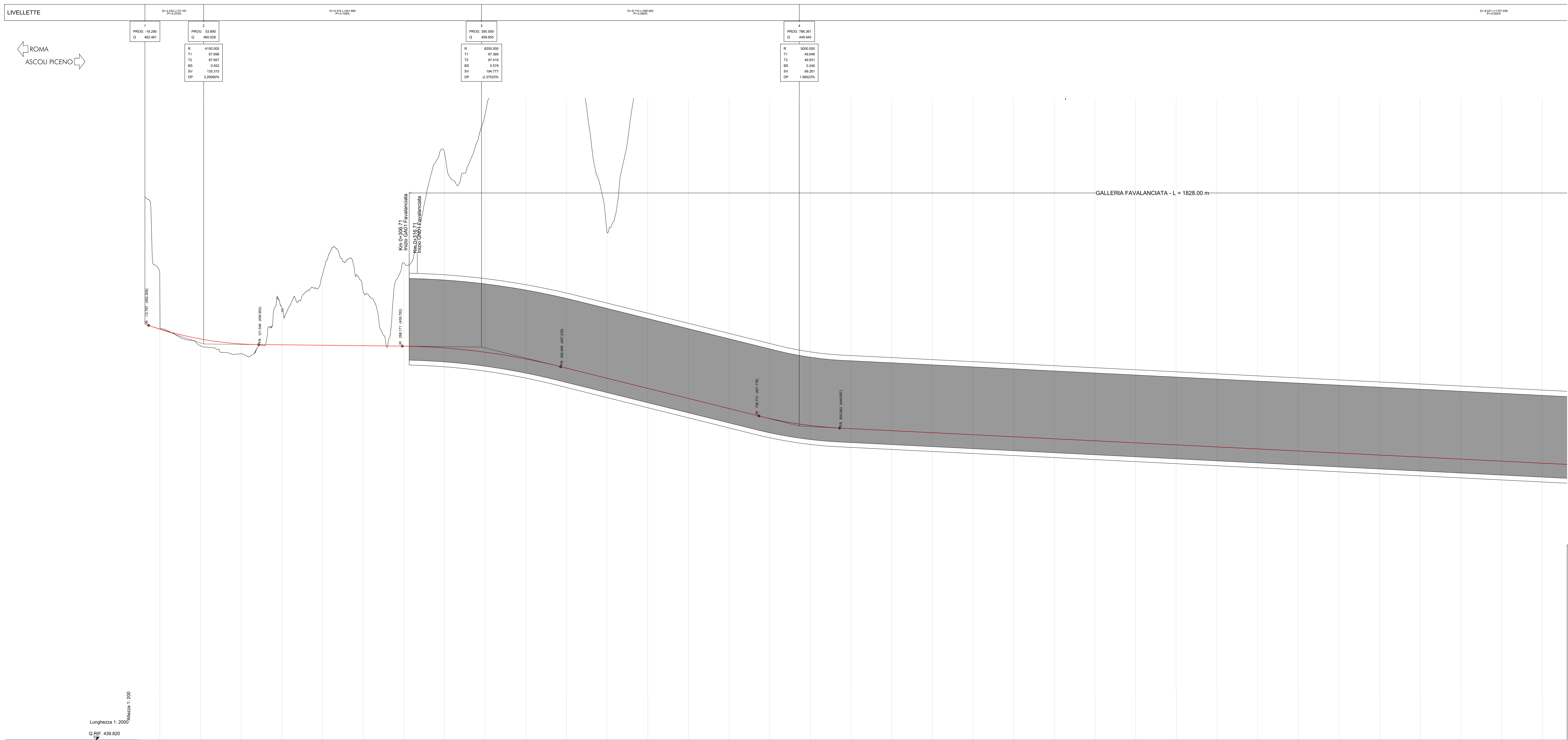

LEGENDA

FIUME TRONTO

S.S.4 SALARIA

No. SEZIONI	DISTANZE PROGRESSIVE	DISTANZE PARZIALI	QUOTE TERRENO	QUOTE PROGETTO	ETTOMETRICHE
1	0.000	50.000	467.817	467.817	0
2	50.000	50.000	459.805	459.805	
3	100.000	50.000	458.830	458.830	1
4	150.000	50.000	464.101	464.101	
5	200.000	50.000	468.530	468.530	2
6	250.000	50.000	466.484	466.484	
7	300.000	50.000	470.001	470.001	3
8	350.000	50.000	483.581	483.581	
9	400.000	50.000	488.269	488.269	4
10	450.000	50.000	502.530	502.530	
11	500.000	50.000	496.632	496.632	5
12	550.000	50.000	473.801	473.801	
13	600.000	50.000	505.745	505.745	6
14	650.000	50.000	516.686	516.686	
15	700.000	50.000	499.069	499.069	7
16	750.000	50.000	529.086	529.086	
17	800.000	50.000	557.899	557.899	8
18	850.000	50.000	541.492	541.492	
19	900.000	50.000	570.953	570.953	9
20	950.000	50.000	587.518	587.518	
21	1000.000	50.000	576.100	576.100	10
22	1050.000	50.000	531.375	531.375	
23	1100.000	50.000	501.361	501.361	11
24	1150.000	50.000	513.220	513.220	
25	1200.000	50.000	544.669	544.669	12
26	1250.000	50.000	574.856	574.856	
27	1300.000	50.000	579.664	579.664	13
28	1350.000	50.000	593.184	593.184	
29	1400.000	50.000	614.327	614.327	14
30	1450.000	50.000	645.163	645.163	
31	1500.000	50.000	622.653	622.653	15
32	1550.000	50.000	612.501	612.501	
33	1600.000	50.000	598.602	598.602	16
34	1650.000	50.000	615.509	615.509	
35	1700.000	50.00	635.001	635.001	17

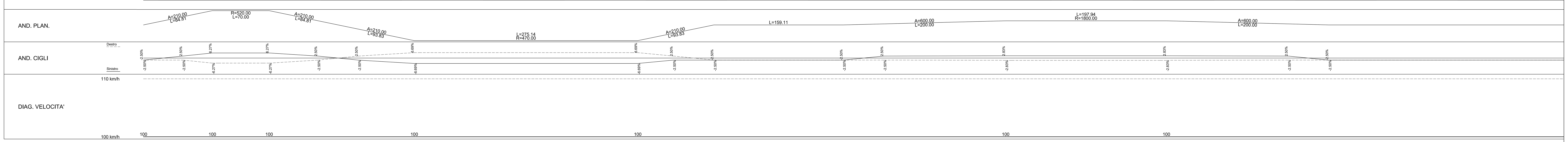

anas
GRUPPO FS ITALIANE

Direzione Progettazione e Realizzazione Lavori

S.S. N. 4 "SALARIA"

ADEGUAMENTO DEL TRATTO TRISUNGO-ACQUASANTA TERME. TRATTO GALLERIA VALGARIZIA - ACQUASANTA TERME. LOTTO 2 DAL KM 155+400 AL KM 159+000 (EX AN6)

PROGETTO DEFINITIVO — COD. AN257

PROGETTAZIONE: ATI SINTAGMA - GP INGEGNERIA - ENGEKO - GDG - ICARIA

IL RESPONSABILE DELL'INTEGRAZIONE DELLE PRESTAZIONI SPECIALISTICHE:
Dott. Ing. Giorgio Guiducci
Ordine degli Ingegneri della Prov. di Roma n° 14035

IL PROGETTISTA:
Vasco Truffini
Ordine degli Ingegneri della Prov. di Perugia n° A659

IL GEOLOGO:
Dott. Geol. Giorgio Cerquiglini
Ordine dei Geologi della Regione Umbria n°108

IL COORDINATORE PER LA SICUREZZA IN FASE DI PROGETTAZIONE:
Dott. Ing. Marco Abram
Ordine degli Ingegneri della Prov. di Perugia n° A2808

Il RESPONSABILE DI PROGETTO
Pianificatore Territoriale Marco Colazza

Il R.U.P.
Dott. Ing. Vincenzo Catone

IL GRUPPO DI PROGETTAZIONE:
MANDATARIA: Sintagma
Dott.Ing. N.Granieri; Dott.Ing. V.Truffini; Dott.Ing. L.Spaccini; Dott.Arch. A.Bracchini; Dott.Ing. E.Bartolocci; Dott.Ing. L.Casavecchia; Dott.Geol. G.Cerquiglini; Dott.Ing. F.Pambianco; Dott.Ing. M.Abram; Dott.Arch. C.Presciutti; Dott. Agr. F.Berti Nulli; Geom. S.Scopetta; Geom. M.Zucconi

MANDANTI:
GP Ingegneria: Dott. Ing. G.Guiducci; Dott. Ing. E.Moscatelli; Dott. Ing. A.Signorelli; Dott. Ing. A.Belà; Dott. Ing. G.Lucibello; Dott. Arch. G.Guastella; Dott. Geol. M.Leonardi; Dott. Ing. G.Parente
engeko: Dott. Ing. C.Muller
Geotechnical Design Group: Dott. Ing. D.Carlaccini; Dott. Ing. C.Consorti; Dott. Ing. E.Loffredo; Dott. Ing. S.Sacconi
ICARIA società di ingegneria: Dott. Ing. V.Rotisciani; Dott. Ing. F.Macchioni; Dott. Ing. G.Verini; Dott. Ing. V.Piunno; Dott. Ing. G.Pulli

Dott. Ing. GIORGIO GUIDUCCI ORDINE INGEGNERI ROMA N° 14035

PROTOCOLLO | DATA

AMBIENTE
INQUADRAMENTO PROGETTUALE
Planimetrie e profili longitudinali tracciato preferenziale (Tav. 1/3)

CODICE PROGETTO (PROGETTO / LIV. PROG. / ANNO)	NOME FILE / CODICE ELAB.	REVISIONE	SCALA:
DPAN257 D 22	T00-IA03-AMB-PF01-A / T00IA03AMBPF01	A	1:2.000 /1:200

REV.	DESCRIZIONE	DATA	REDATTO	VERIFICATO	APPROVATO
A	Emissione	mag-22	F.Rotini	V.Truffini	G.Guiducci