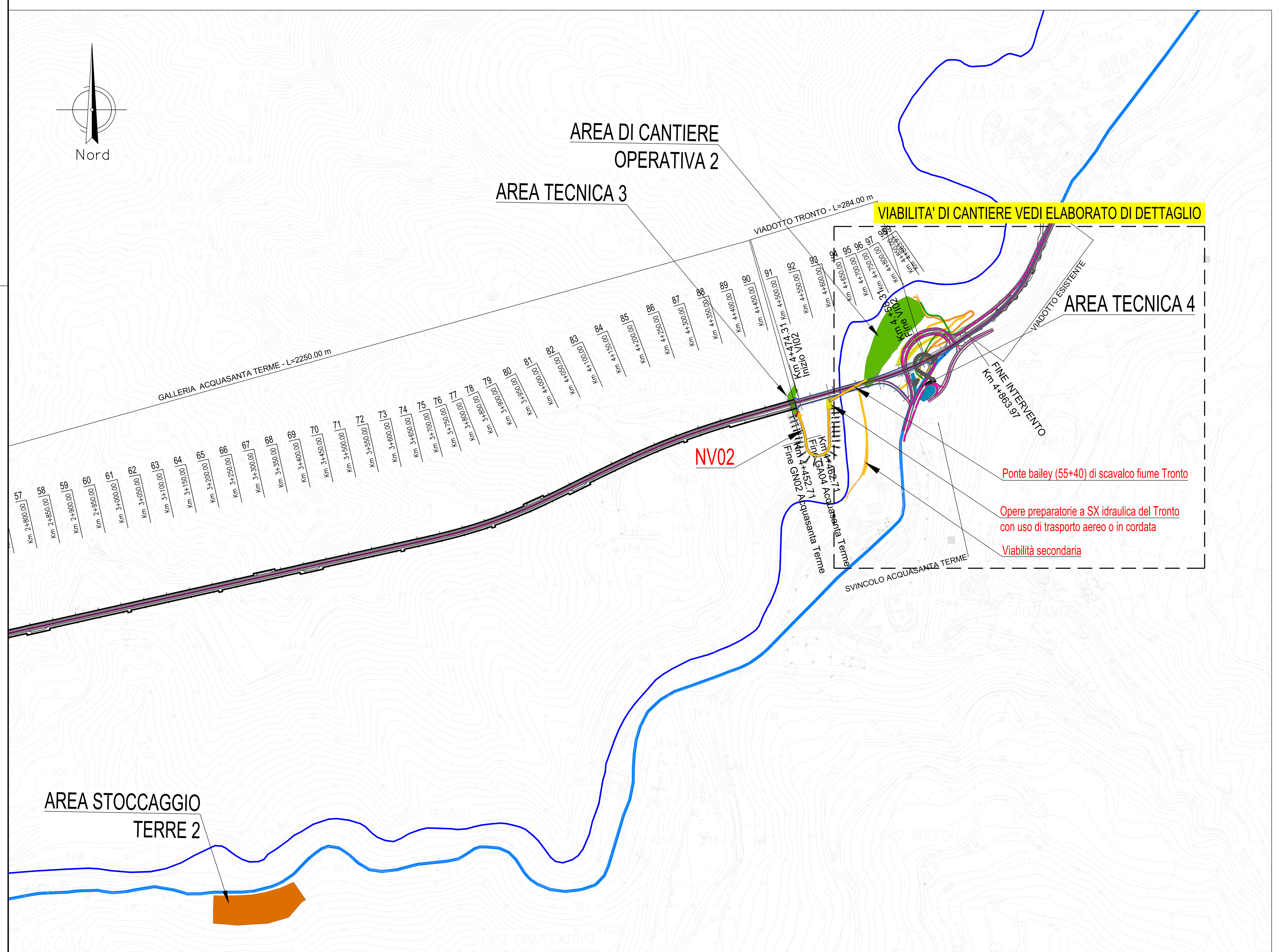

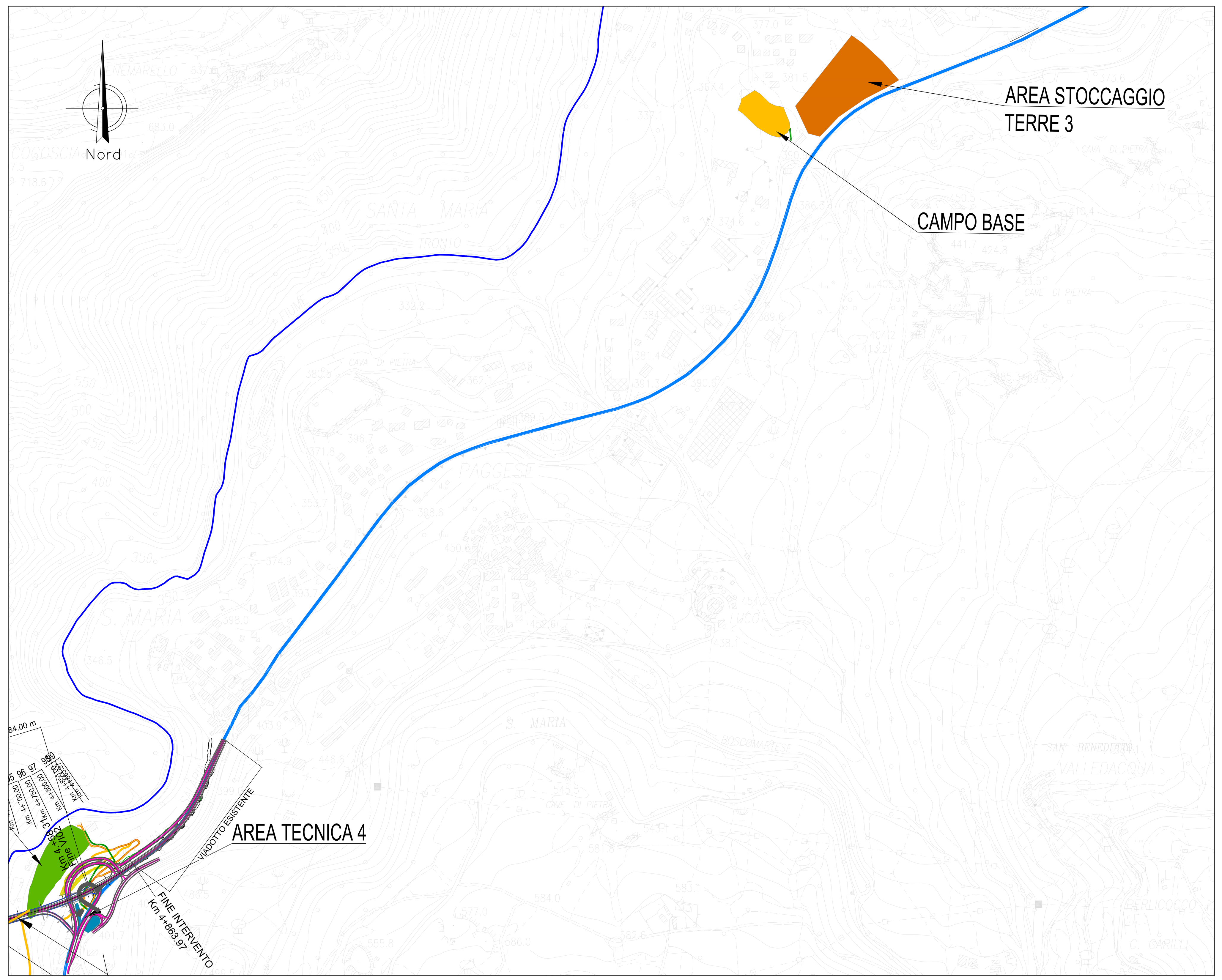

LEGENDA:

- ACCESSO AL CANTIERE
- PISTA DI CANTIERE SU TRACCIATO
- PISTE DI CANTIERE DA REALIZZARE
- VIABILITA' PRINCIPALE SS4
- VIABILITA' DA ADEGUARE
- FIUMI

KEY-PLAN

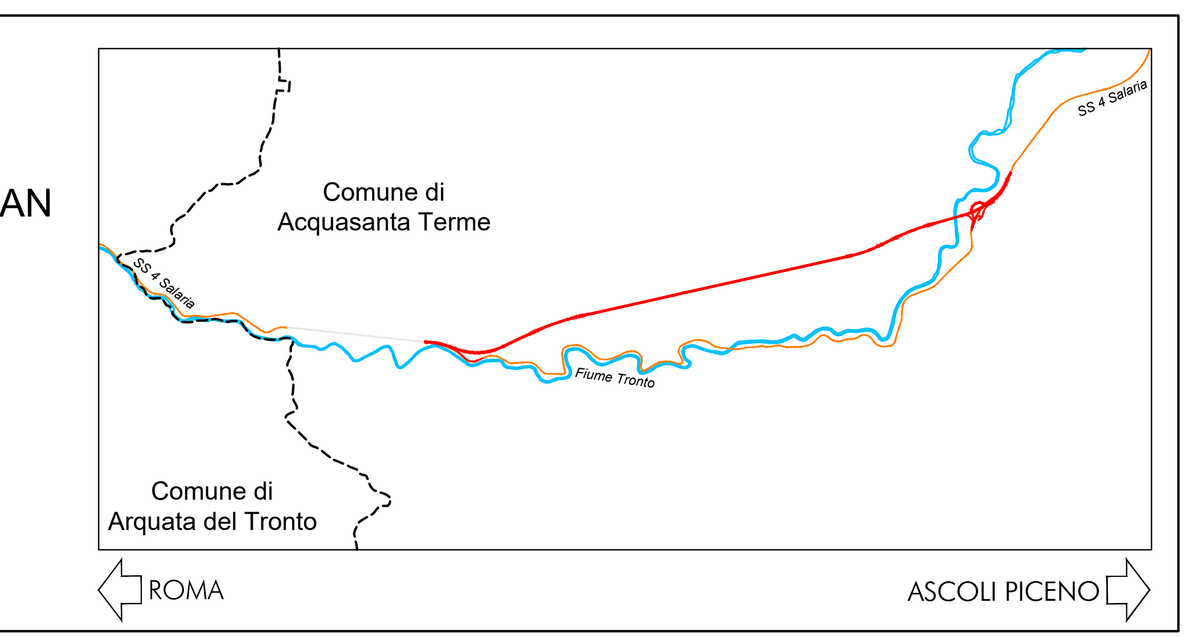

anas GRUPPO FS ITALIANE

Direzione Progettazione e Realizzazione Lavori

S.S. N. 4 "SALARIA"

ADEGUAMENTO DEL TRATTO TRISUNGO-ACQUASANTA TERME.
TRATTO GALLERIA VALGARIZIA - ACQUASANTA TERME. LOTTO 2 DAL KM 155+400 AL KM 159+000 (EX AN6)

PROGETTO DEFINITIVO — COD. AN257

PROGETTAZIONE: ATI SINTAGMA - GP INGEGNERIA - ENGEKO - GDG - ICARIA

IL RESPONSABILE DELL'INTEGRAZIONE DELLE PRESTAZIONI SPECIALISTICHE:
Dott. Ing. Giorgio Guiducci
Ordine degli Ingegneri della Prov. di Roma n° 14035

IL PROGETTISTA:
Vasco Truffini
Ordine degli Ingegneri della Prov. di Perugia n° A659

IL GEOLOGO:
Dott. Geol. Giorgio Cerquiglini
Ordine dei Geologi della Regione Umbria n°108

IL COORDINATORE PER LA SICUREZZA IN FASE DI PROGETTAZIONE:
Dott. Ing. Marco Abram
Ordine degli Ingegneri della Prov. di Perugia n° A2808

Il RESPONSABILE DI PROGETTO
Pianificatore Territoriale Marco Colazza

Il R.U.P.
Dott. Ing. Vincenzo Catone

IL GRUPPO DI PROGETTAZIONE:
MANDATARIA: Sintagma
Dott.Ing. N.Granieri; Dott.Ing. V.Truffini; Dott.Ing. L.Spaccini; Dott.Arch. A.Bracchini; Dott.Ing. E.Bartolocci; Dott.Ing. L.Casavecchia; Dott.Geol. G.Cerquiglini; Dott.Ing. F.Pambianco; Dott.Ing. M.Abram; Dott.Arch. C.Presciutti; Dott. Agr. F.Berti Nulli; Geom. S.Scopetta; Geom. M.Zucconi
MANDANTI:
GP INGEGNERIA: Dott. Ing. G.Guiducci; Dott. Ing. E.Moscatelli; Dott. Ing. A.Signorelli; Dott. Ing. A.Belà; Dott. Ing. G.Lucibello; Dott. Arch. G.Guastella; Dott. Geol. M.Leonardi; Dott. Ing. G.Parente
engeko: Dott. Ing. C.Muller
GEOTECHNICAL DESIGN GROUP: Dott. Ing. D.Carlaccini; Dott. Ing. C.Consorti; Dott. Ing. E.Loffredo; Dott. Ing. S.Sacconi
ICARIA società di ingegneria: Dott. Ing. V.Rotisciani; Dott. Ing. F.Macchioni; Dott. Ing. G.Verini; Dott. Ing. V.Piunno; Dott. Ing. G.Pulli

Dott. Ing. GIORGIO GUIDUCCI ORDINE INGEGNERI ROMA N° 14035

PROTOCOLLO	DATA

AMBIENTE
INQUADRAMENTO PROGETTUALE
Cantierizzazione: ubicazione delle aree di cantiere e viabilità di servizio

CODICE PROGETTO (PROGETTO / LIV. PROG. / ANNO)	NOME FILE / CODICE ELAB.	REVISIONE	SCALA:
DPAN257 D 22	T00-IA03-AMB-PU02-B / T00IA03AMBPU02	B	1:5.000

REV.	DESCRIZIONE	DATA	REDATTO	VERIFICATO	APPROVATO
B	Emissione consegna intermedia	giu-22	M.Zucconi	V.Truffini	G.Guiducci
A	Emissione	mag-22	M.Zucconi	V.Truffini	G.Guiducci