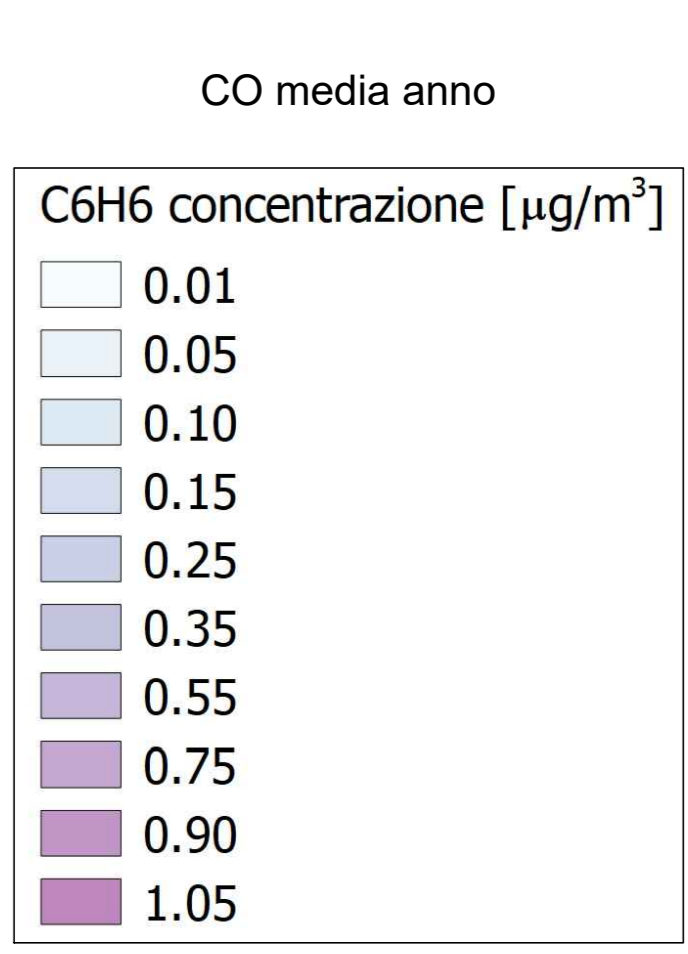
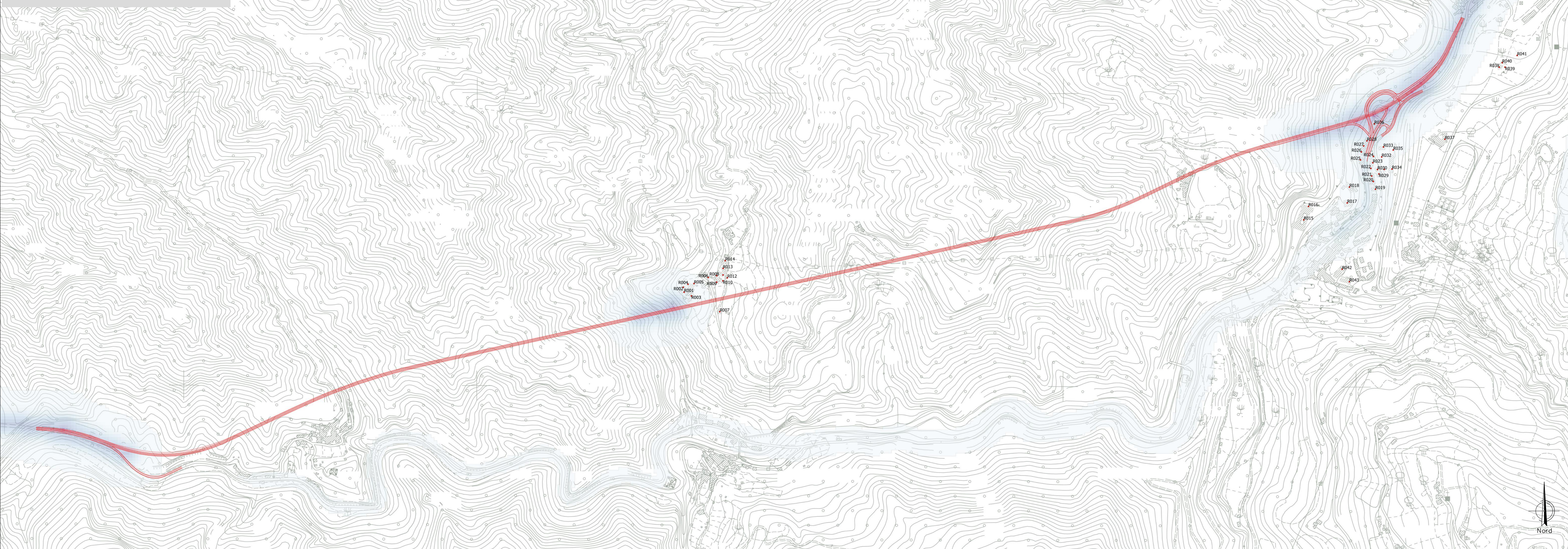


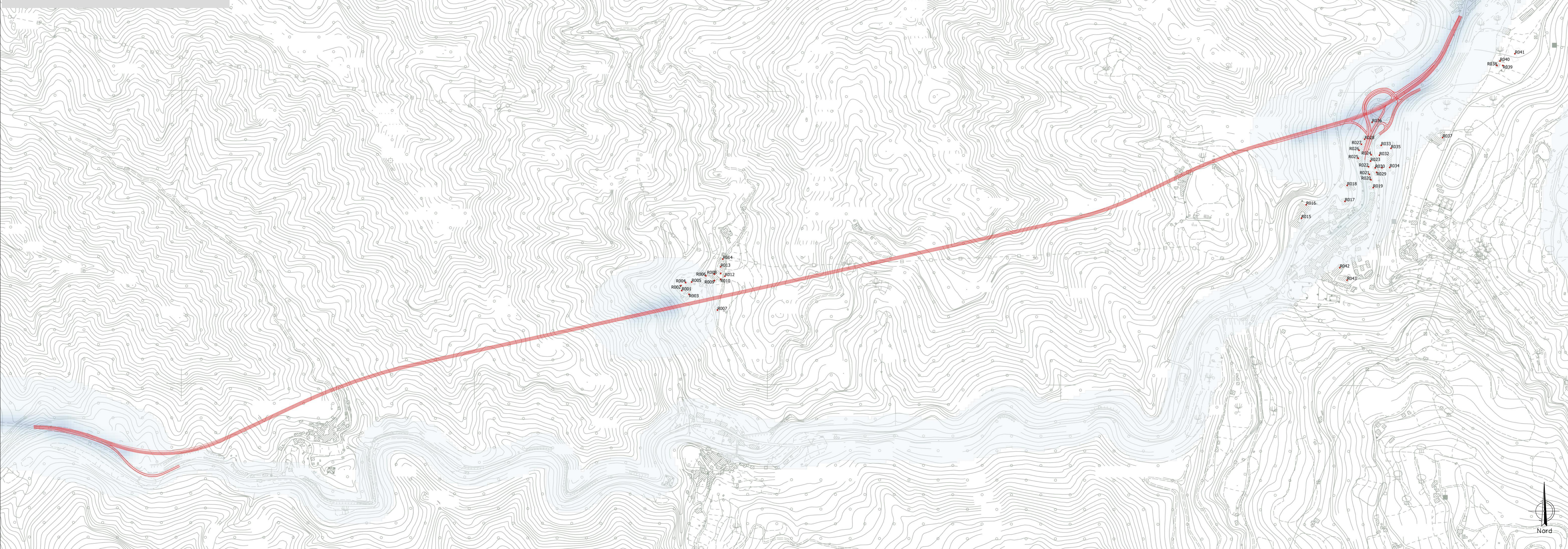
# CO - Post Operam (P27) Media oraria



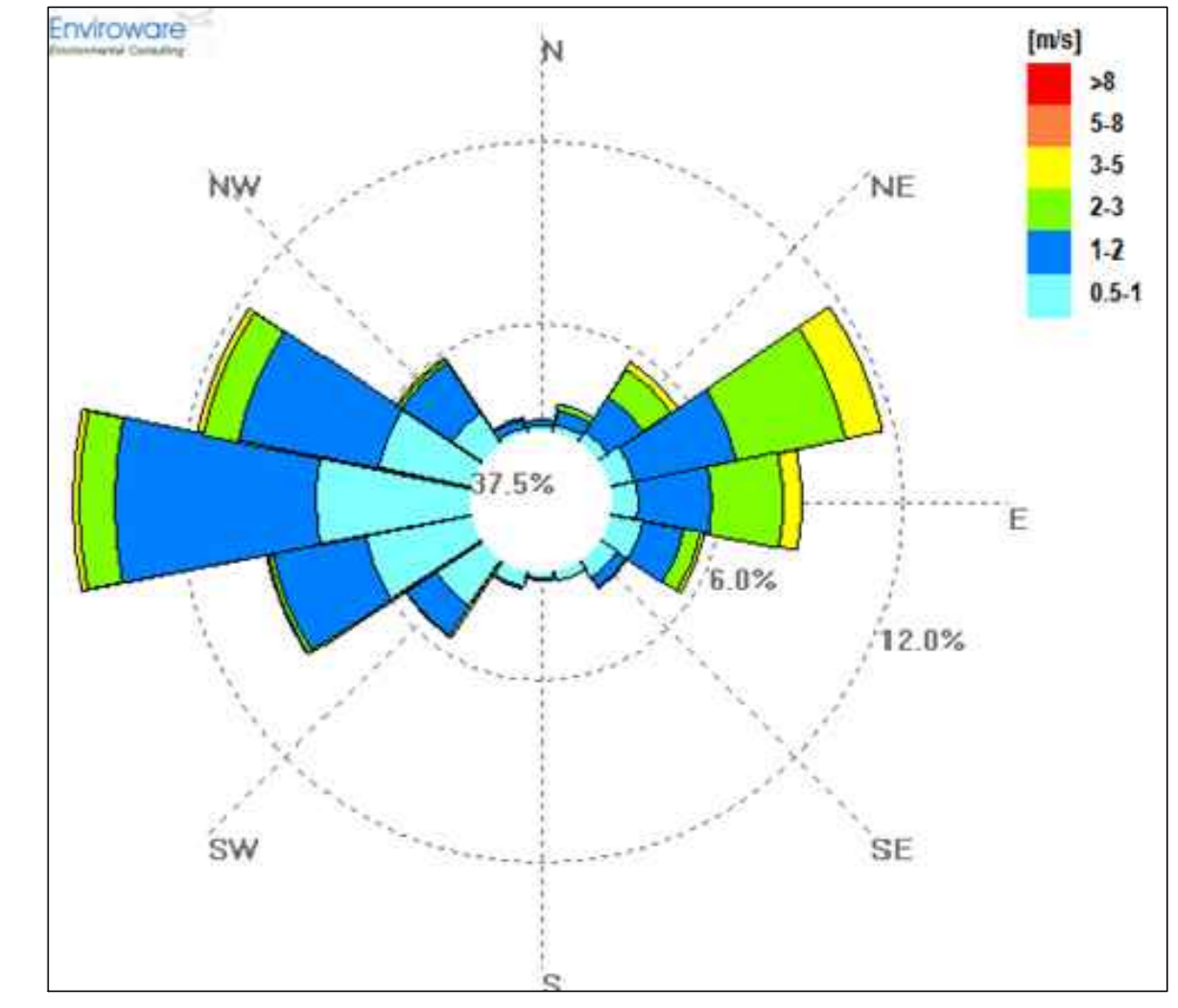
ROMA

ASCOLI PICENO

# CO - Post Operam (P37) Media oraria



## ROSA DEI VENTI



**S.S. N. 4 "SALARIA"**  
ADEGUAMENTO DEL TRATTO TRISUNGO-ACQUASANTA TERME.  
TRATTO GALLERIA VALGARIZIA - ACQUASANTA TERME. LOTTO 2 DAL  
KM 155+400 AL KM 159+000 (EX AN6)

PROGETTO DEFINITIVO cod. AN257

PROGETTAZIONE: ATI SINTAGMA - GP INGEGNERIA - ENGEKO - GDG - ICARIA

<b>IL RESPONSABILE DELL'INTEGRAZIONE DELLE PRESTAZIONI SPECIALISTICHE:</b> Dot. Ing. Giorgio Guiducci Codice degli Ingegneri della Prov. di Perugia n° 4809	<b>IL GRUPPO DI PROGETTAZIONE:</b> <b>MANDATARIA:</b> Sintagma Dot. Ing. Vito Truffelli Codice degli Ingegneri della Prov. di Perugia n° 4809 <b>PROGETTISTA:</b> Dot. Ing. Vito Truffelli Codice degli Ingegneri della Prov. di Perugia n° 4809 <b>IL GEOLOGO:</b> Dot. Genl. Giorgio Coraggio Codice del Geologo della Regione Umbria n° 038 <b>IL COORDINATORE PER LA SICUREZZA IN FASE DI PROGETTAZIONE:</b> Dot. Ing. Marco Adamo Codice degli Ingegneri della Prov. di Perugia n° 4809 <b>IL RESPONSABILE DI PROGETTO:</b> Pianificatore Teritoriale Marco Gobazzi	<b>MANDANTE:</b> Sintagma Dot. Ing. V. Truffelli Dot. Ing. A. Bacciotti Dot. Ing. F. Bonaventura Dot. Ing. G. Coraggio Dot. Ing. G. Coraggio Dot. Ing. F. Franchini Dot. Ing. M. Adamo Dot. Ing. C. Farnetti Dot. Ing. G. Galati Dot. Ing. M. Zaccaro <b>MANDANTI:</b> ICARIA Dot. Ing. G. Carboni Dot. Ing. F. Accoroni Dot. Ing. G. Vanni Dot. Ing. V. Pivano Dot. Ing. G. Perini
---	---	---

AMBIENTE  
ANALISI AMBIENTALE - ARIA  
Planimetria dei recettori e concentrazioni CO - Post Operam (P\_27, P\_37)

CODICE PROGETTO	NOME FILE	REVISIONE	SCALA:		
PRODOTTO DA	REV. 01				
D\PIAN257	105-2604-AMB-PE17-A	A	1:5.000		
ELABORATO DA	T\T\0\1\A\0\4\AMB\PL1\17				
REV. A	EPESIONE	06/2022	Adorri	V. Truffelli	G. Gobazzi
REV.	DESCRIZIONE	DATA	REDAITTO	VERIFICATO	APPROVATO