

S.S. N. 4 "SALARIA"

**ADEGUAMENTO DEL TRATTO TRISUNGO-ACQUASANTA TERME.
TRATTO GALLERIA VALGARIZIA - ACQUASANTA TERME. LOTTO 2 DAL
KM 155+400 AL KM 159+000 (EX AN6)**

PROGETTO DEFINITIVO

COD. AN257

PROGETTAZIONE: ATI SINTAGMA - GP INGEGNERIA - ENGEKO - GDG - ICARIA

IL RESPONSABILE DELL'INTEGRAZIONE DELLE PRESTAZIONI SPECIALISTICHE:

Dott. Ing. Giorgio Guiducci
Ordine degli Ingegneri della Prov. di Roma n° 14035

IL PROGETTISTA:

Dott. Ing. Vasco Truffini
Ordine degli Ingegneri della Prov. di Perugia A659

IL GEOLOGO:

Dott. Geol. Giorgio Cerquiglini
Ordine dei Geologi della Regione Umbria n°108

IL COORDINATORE PER LA SICUREZZA IN FASE DI PROGETTAZIONE:

Dott. Ing. Marco Abram
Ordine degli Ingegneri della Prov. di Perugia n° A2808

IL RESPONSABILE DI PROGETTO

Pianificatore Territoriale Marco Colazza

IL R.U.P.

Dott. Ing. Vincenzo Catone

PROTOCOLLO

DATA

IL GRUPPO DI PROGETTAZIONE:

MANDATARIA:

 **Sintagma**

Dott. Ing. N. Granieri
Dott. Ing. V. Truffini
Dott. Ing. L. Spaccini
Dott. Arch. A. Bracchini
Dott. Ing. E. Bartolucci
Dott. Ing. L. Casavecchia
Dott. Geol. G. Cerquiglini
Dott. Ing. F. Pambianco
Dott. Ing. M. Abram
Dott. Arch. C. Presciutti
Dott. Agr. F. Berti Nulli
Geom. S. Scopetta
Geom. M. Zucconi

MANDANTI:

 **GPI INGEGNERIA**
GESTIONE PROGETTI INGEGNERIA srl

Dott. Ing. G. Guiducci
Dott. Ing. E. Moscatelli
Dott. Ing. A. Signorelli
Dott. Ing. A. Belà
Dott. Ing. G. Lucibello
Dott. Arch. G. Guastella
Dott. Geol. M. Leonardi
Dott. Ing. G. Parente

 **engeko**

Dott. Ing. C. Muller

 **GEOTECHNICAL DESIGN GROUP**

Dott. Ing. D. Carlaccini
Dott. Ing. C. Consorti
Dott. Ing. E. Loffredo
Dott. Ing. S. Sacconi

 **ICARIA**
società di ingegneria

Dott. Ing. V. Rotisciani
Dott. Ing. F. Macchioni
Dott. Ing. G. Verini
Dott. Ing. V. Piuanno
Dott. Ing. G. Pulli


Dott. Ing. GIORGIO GUIDUCCI
ORDINE INGEGNERI
ROMA
N° 14035

AMBIENTE
ANALISI AMBIENTALE - RUMORE
Schede censimento ricettori acustici

CODICE PROGETTO

PROGETTO LIV. PROG. ANNO
D P A N 2 5 7 D 2 2

NOME FILE

T00-IA08-AMB-SC01-A

CODICE ELAB.

T 0 0 I A 0 8 A M B R E 0 3

REVISIONE

A

SCALA:

-

A

Emissione

mag-22

T. Baruzzo

L. Granieri

G. Guiducci

REV.


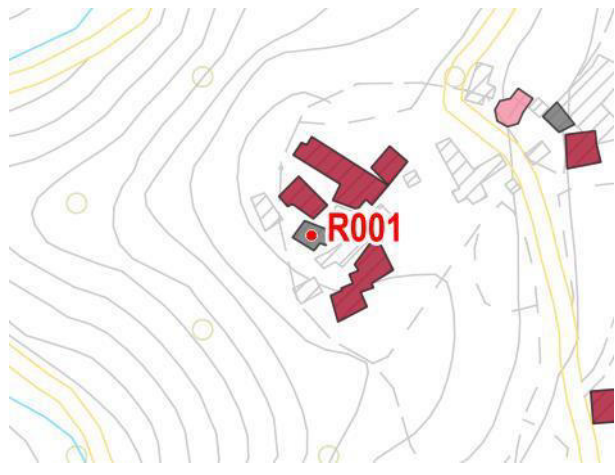
DESCRIZIONE

DATA

REDATTO

VERIFICATO

APPROVATO

Cod. Ricettore	R001	Comune: Acquasanta Terme (AP)	Via/Loc: Novele
Foto ricettore		Planimetria	
			
Infrastruttura: SS. n. 4 - Via Salaria	Progr: 3+440	Distanza dal tracciato viario: 38	
Orientamento: Obliquo			

DESCRIZIONE RICETTORE

Destinazione d'uso: Ruedi/edif. dismessi/box/depositi

N. piani: 1

H. tot: 3

Sotterraneo: -

Tipologia strutturale: Muratura

Stato di conservazione: Medio

INFISSI

N. Infissi esposti: n.d.

Tipologia infisso: n.d.

Stato di conservazione: n.d.

DESCRIZIONE DELL'AREA COMPRESA TRA IL TRACCIATO DI PROGETTO E IL RICETTORE

Destinazione d'uso dell'area:
Residenziale

Presenza di vegetazione: SI

Presenza di schermature: NO

DESCRIZIONE DI ALTRE SORGENTI DI RUMORE



Infrastrutture stradali: SI

Insedimenti industriali: NO

Altro: -

NOTE

-

Cod. Ricettore	R002	Comune: Acquasanta Terme (AP)	Via/Loc: Novele
Foto ricettore		Planimetria	
			
Infrastruttura: SS. n. 4 - Via Salaria	Progr: 3+440	Distanza dal tracciato viario: 60	
Orientamento: Obliquo			


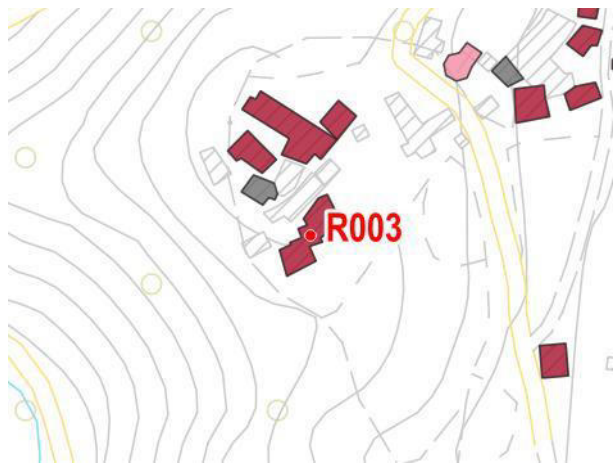
DESCRIZIONE RICETTORE			
Destinazione d'uso: Residenziale			
N. piani: 2	H. tot: 6	Sotterraneo: -	
Tipologia strutturale: Muratura		Stato di conservazione: Cattivo	

INFISSI			
N. Infissi esposti: n.d.			
Tipologia infisso: n.d.		Stato di conservazione: n.d.	

DESCRIZIONE DELL'AREA COMPRESA TRA IL TRACCIATO DI PROGETTO E IL RICETTORE			
Destinazione d'uso dell'area: Residenziale			
Presenza di vegetazione: SI		Presenza di schermature: NO	

DESCRIZIONE DI ALTRE SORGENTI DI RUMORE			
Infrastrutture stradali: SI	Insedimenti industriali: NO	Altro: -	

NOTE			
-			

Cod. Ricettore	R003	Comune: Acquasanta Terme (AP)	Via/Loc: Novele
Foto ricettore		Planimetria	
			
Infrastruttura: SS. n. 4 - Via Salaria	Progr: 3+460	Distanza dal tracciato viario: 25	
Orientamento: Obliquo			

DESCRIZIONE RICETTORE

Destinazione d'uso: Residenziale

N. piani: 3

H. tot: 9

Sotterraneo: -

Tipologia strutturale: Muratura

Stato di conservazione: Cattivo

INFISSI

N. Infissi esposti: n.d.

Tipologia infisso: n.d.

Stato di conservazione: n.d.

DESCRIZIONE DELL'AREA COMPRESA TRA IL TRACCIATO DI PROGETTO E IL RICETTORE

Destinazione d'uso dell'area:
Residenziale

Presenza di vegetazione: SI

Presenza di schermature: NO

DESCRIZIONE DI ALTRE SORGENTI DI RUMORE



Infrastrutture stradali: SI

Insedimenti industriali: NO

Altro: -

NOTE

Edificio in ristrutturazione

Cod. Ricettore	R004	Comune: Acquasanta Terme (AP)	Via/Loc: Novele
Foto ricettore		Planimetria	
			
Infrastruttura: SS. n. 4 - Via Salaria	Progr: 3+460	Distanza dal tracciato viario: 70	
Orientamento: Obliquo			

DESCRIZIONE RICETTORE

Destinazione d'uso: Residenziale

N. piani: 2

H. tot: 6

Sotterraneo: -

Tipologia strutturale: Muratura

Stato di conservazione: Buono

INFISSI

N. Infissi esposti: 6

Tipologia infisso: legno

Stato di conservazione: buono

DESCRIZIONE DELL'AREA COMPRESA TRA IL TRACCIATO DI PROGETTO E IL RICETTORE

Destinazione d'uso dell'area:
Residenziale

Presenza di vegetazione: SI

Presenza di schermature: NO

DESCRIZIONE DI ALTRE SORGENTI DI RUMORE


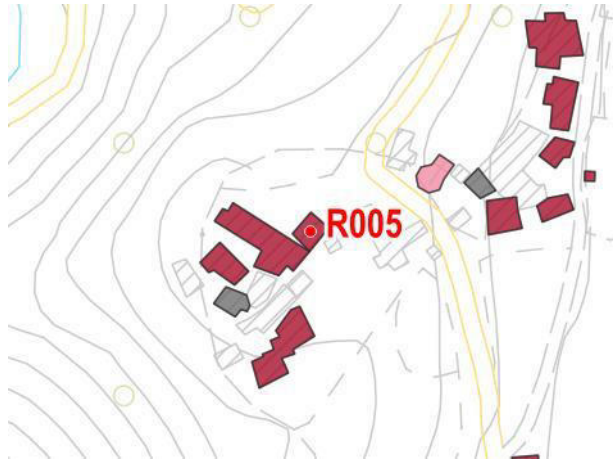
Infrastrutture stradali: SI

Insedimenti industriali: NO

Altro: -

NOTE

-

Cod. Ricettore	R005	Comune: Acquasanta Terme (AP)	Via/Loc: Novele
Foto ricettore		Planimetria	
 <p>109dab76cf0c4ab2ab90c992ef675606</p>			
Infrastruttura: SS. n. 4 - Via Salaria	Progr: 3+480	Distanza dal tracciato viario: 65	
Orientamento: Obliquo			

DESCRIZIONE RICETTORE

Destinazione d'uso: Residenziale

N. piani: 2

H. tot: 6

Sotterraneo: -

Tipologia strutturale: Muratura

Stato di conservazione: Buono

INFISSI

N. Infissi esposti: 8

Tipologia infisso: legno

Stato di conservazione: buono

DESCRIZIONE DELL'AREA COMPRESA TRA IL TRACCIATO DI PROGETTO E IL RICETTORE

Destinazione d'uso dell'area:

Residenziale

Presenza di vegetazione: SI

Presenza di schermature: NO

DESCRIZIONE DI ALTRE SORGENTI DI RUMORE


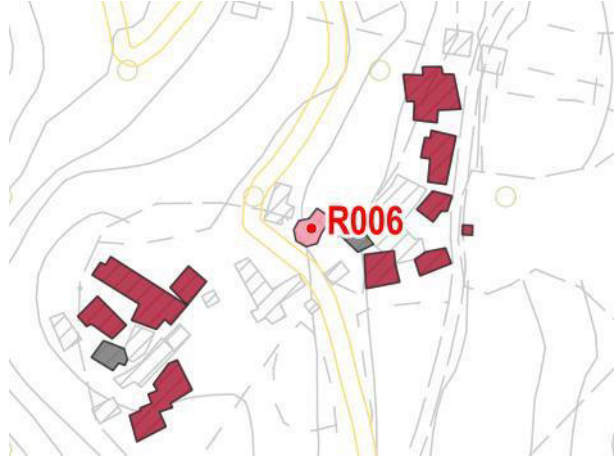
Infrastrutture stradali: SI

Insedimenti industriali: NO

Altro: -

NOTE

-

Cod. Ricettore	R006	Comune: Acquasanta Terme (AP)	Via/Loc: Novele
Foto ricettore		Planimetria	
			
Infrastruttura: SS. n. 4 - Via Salaria	Progr: 3+530	Distanza dal tracciato viario: 80	
Orientamento: Obliquo			

DESCRIZIONE RICETTORE

Destinazione d'uso: Monumento religioso

N. piani: 1

H. tot: 3

Sotterraneo: -

Tipologia strutturale: Muratura

Stato di conservazione: Dismesso

INFISSI

N. Infissi esposti: 2

Tipologia infisso: legno

Stato di conservazione: cattivo

DESCRIZIONE DELL'AREA COMPRESA TRA IL TRACCIATO DI PROGETTO E IL RICETTORE

Destinazione d'uso dell'area:
Residenziale

Presenza di vegetazione: SI

Presenza di schermature: NO

DESCRIZIONE DI ALTRE SORGENTI DI RUMORE


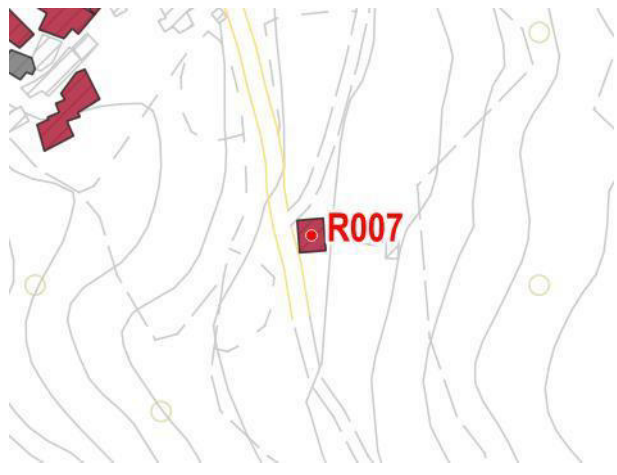
Infrastrutture stradali: SI

Insedimenti industriali: NO

Altro: -

NOTE

-

Cod. Ricettore	R007	Comune: Acquasanta Terme (AP)	Via/Loc: Novele
Foto ricettore		Planimetria	
			
Infrastruttura: SS. n. 4 - Via Salaria	Progr: 3+550	Distanza dal tracciato viario: 45	
Orientamento: Obliquo			


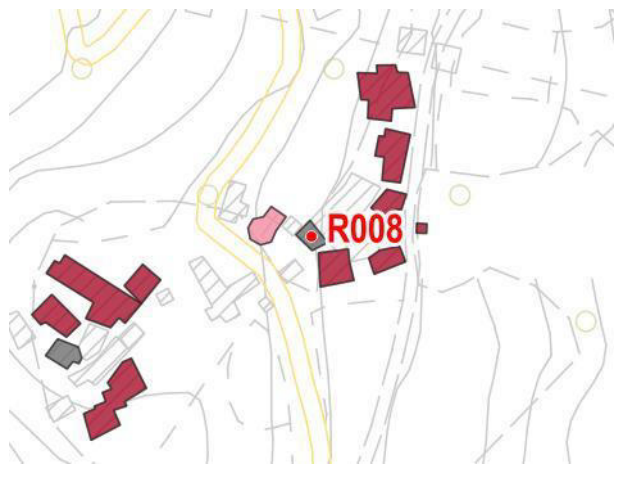
DESCRIZIONE RICETTORE			
Destinazione d'uso: Residenziale			
N. piani: 3	H. tot: 9	Sotterraneo: -	
Tipologia strutturale: Muratura		Stato di conservazione: Buono	

INFISSI			
N. Infissi esposti: 7			
Tipologia infisso: legno		Stato di conservazione: medio	

DESCRIZIONE DELL'AREA COMPRESA TRA IL TRACCIATO DI PROGETTO E IL RICETTORE			
Destinazione d'uso dell'area: Residenziale			
Presenza di vegetazione: SI		Presenza di schermature: NO	

DESCRIZIONE DI ALTRE SORGENTI DI RUMORE			
Infrastrutture stradali: SI	Insedimenti industriali: NO	Altro: -	

NOTE			
-			

Cod. Ricettore	R008	Comune: Acquasanta Terme (AP)	Via/Loc: Novele
Foto ricettore		Planimetria	
			
Infrastruttura: SS. n. 4 - Via Salaria	Progr: 3+550	Distanza dal tracciato viario: 70	
Orientamento: Obliquo			

DESCRIZIONE RICETTORE

Destinazione d'uso: Ruder/edif. dismessi/box/depositi

N. piani: 1

H. tot: 3

Sotterraneo: -

Tipologia strutturale: Muratura

Stato di conservazione: Dismesso

INFISSI

N. Infissi esposti: n.n.

Tipologia infisso: -

Stato di conservazione: -

DESCRIZIONE DELL'AREA COMPRESA TRA IL TRACCIATO DI PROGETTO E IL RICETTORE

Destinazione d'uso dell'area:
Residenziale

Presenza di vegetazione: SI

Presenza di schermature: NO

DESCRIZIONE DI ALTRE SORGENTI DI RUMORE


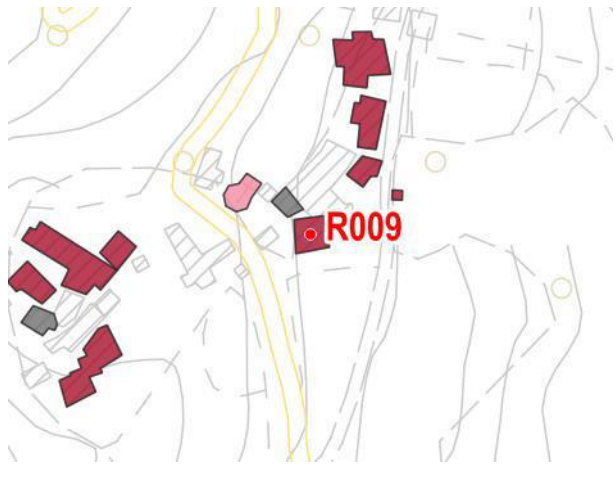
Infrastrutture stradali: SI

Insedimenti industriali: NO

Altro: -

NOTE

-

Cod. Ricettore	R009	Comune: Acquasanta Terme (AP)	Via/Loc: Novele
Foto ricettore		Planimetria	
			
Infrastruttura: SS. n. 4 - Via Salaria	Progr: 3+550	Distanza dal tracciato viario: 60	
Orientamento: Obliquo			

DESCRIZIONE RICETTORE

Destinazione d'uso: Residenziale

N. piani: 2

H. tot: 6

Sotterraneo: -

Tipologia strutturale: Muratura

Stato di conservazione: Buono

INFISSI

N. Infissi esposti: 6

Tipologia infisso: legno

Stato di conservazione: buono

DESCRIZIONE DELL'AREA COMPRESA TRA IL TRACCIATO DI PROGETTO E IL RICETTORE

Destinazione d'uso dell'area:
Residenziale

Presenza di vegetazione: SI

Presenza di schermature: NO

DESCRIZIONE DI ALTRE SORGENTI DI RUMORE



Infrastrutture stradali: SI

Insedimenti industriali: NO

Altro: -

NOTE

-

Cod. Ricettore	R010	Comune: Acquasanta Terme (AP)	Via/Loc: Novele
Foto ricettore		Planimetria	
			
Infrastruttura: SS. n. 4 - Via Salaria	Progr: 3+570	Distanza dal tracciato viario: 55	
Orientamento: Obliquo			



DESCRIZIONE RICETTORE			
Destinazione d'uso: Residenziale			
N. piani: 2	H. tot: 6	Sotterraneo: -	
Tipologia strutturale: Muratura		Stato di conservazione: Dismesso	

INFISSI			
N. Infissi esposti: n.d.			
Tipologia infisso: n.d.		Stato di conservazione: n.d.	

DESCRIZIONE DELL'AREA COMPRESA TRA IL TRACCIATO DI PROGETTO E IL RICETTORE			
Destinazione d'uso dell'area: Residenziale			
Presenza di vegetazione: SI		Presenza di schermature: NO	

DESCRIZIONE DI ALTRE SORGENTI DI RUMORE			
Infrastrutture stradali: SI	Insedimenti industriali: NO	Altro: -	

NOTE			
Edificio in ricostruzione			

Cod. Ricettore	R011	Comune: Acquasanta Terme (AP)	Via/Loc: Novele
Foto ricettore		Planimetria	
			
Infrastruttura: SS. n. 4 - Via Salaria	Progr: 3+580	Distanza dal tracciato viario: 78	
Orientamento: Obliquo			

DESCRIZIONE RICETTORE

Destinazione d'uso: Residenziale

N. piani: 2

H. tot: 6

Sotterraneo: -

Tipologia strutturale: Muratura

Stato di conservazione: Buono

INFISSI

N. Infissi esposti: 6

Tipologia infisso: legno

Stato di conservazione: medio

DESCRIZIONE DELL'AREA COMPRESA TRA IL TRACCIATO DI PROGETTO E IL RICETTORE

Destinazione d'uso dell'area:
Residenziale

Presenza di vegetazione: SI

Presenza di schermature: NO

DESCRIZIONE DI ALTRE SORGENTI DI RUMORE


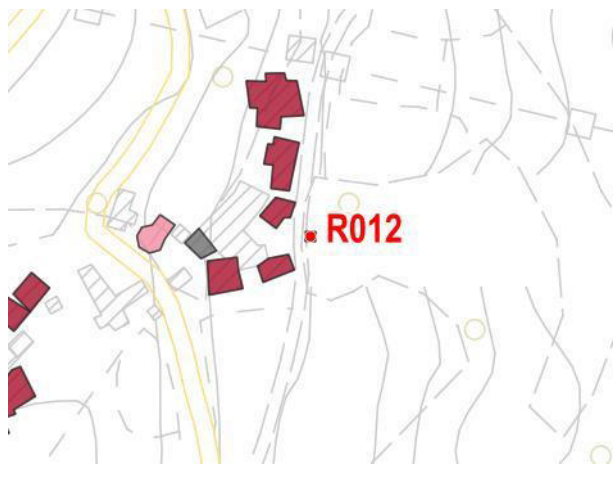
Infrastrutture stradali: SI

Insedimenti industriali: NO

Altro: -

NOTE

-

Cod. Ricettore	R012	Comune: Acquasanta Terme (AP)	Via/Loc: Novele
Foto ricettore		Planimetria	
			
Infrastruttura: SS. n. 4 - Via Salaria	Progr: 3+585	Distanza dal tracciato viario: 65	
Orientamento: Obliquo			



DESCRIZIONE RICETTORE			
Destinazione d'uso: Residenziale			
N. piani: 2	H. tot: 6	Sotterraneo: -	
Tipologia strutturale: Muratura		Stato di conservazione: Buono	

INFISSI			
N. Infissi esposti: 2			
Tipologia infisso: legno		Stato di conservazione: buono	

DESCRIZIONE DELL'AREA COMPRESA TRA IL TRACCIATO DI PROGETTO E IL RICETTORE			
Destinazione d'uso dell'area: Residenziale			
Presenza di vegetazione: SI		Presenza di schermature: NO	

DESCRIZIONE DI ALTRE SORGENTI DI RUMORE			
Infrastrutture stradali: SI	Insedimenti industriali: NO	Altro: -	

NOTE			
-			

Cod. Ricettore	R013	Comune: Acquasanta Terme (AP)	Via/Loc: Novele
Foto ricettore		Planimetria	
			
Infrastruttura: SS. n. 4 - Via Salaria	Progr: 3+580	Distanza dal tracciato viario: 97	
Orientamento: Obliquo			

DESCRIZIONE RICETTORE

Destinazione d'uso: Residenziale

N. piani: 2

H. tot: 6

Sotterraneo: -

Tipologia strutturale: Muratura

Stato di conservazione: Cattivo

INFISSI

N. Infissi esposti: n.d.

Tipologia infisso: n.d.

Stato di conservazione: n.d.

DESCRIZIONE DELL'AREA COMPRESA TRA IL TRACCIATO DI PROGETTO E IL RICETTORE

Destinazione d'uso dell'area:
Residenziale

Presenza di vegetazione: SI

Presenza di schermature: NO

DESCRIZIONE DI ALTRE SORGENTI DI RUMORE


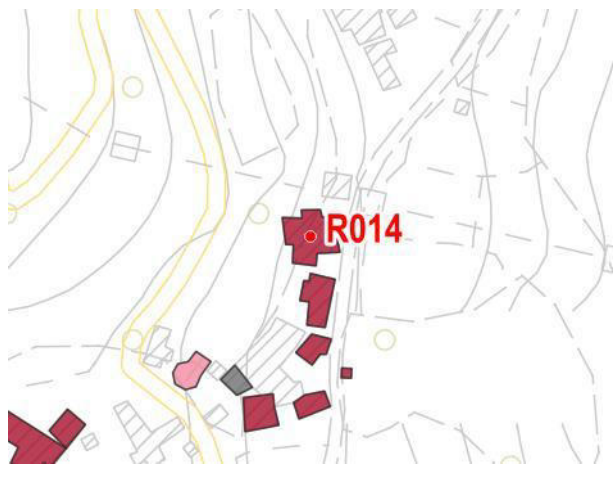
Infrastrutture stradali: SI

Insedimenti industriali: NO

Altro: -

NOTE

-

Cod. Ricettore	R014	Comune: Acquasanta Terme (AP)	Via/Loc: Novele
Foto ricettore		Planimetria	
			
Infrastruttura: SS. n. 4 - Via Salaria	Progr: 3+580	Distanza dal tracciato viario: 120	
Orientamento: Obliquo			

DESCRIZIONE RICETTORE

Destinazione d'uso: Residenziale

N. piani: 3

H. tot: 9

Sotterraneo: -

Tipologia strutturale: Muratura

Stato di conservazione: Buono

INFISSI

N. Infissi esposti: 8

Tipologia infisso: legno

Stato di conservazione: cattivo

DESCRIZIONE DELL'AREA COMPRESA TRA IL TRACCIATO DI PROGETTO E IL RICETTORE

Destinazione d'uso dell'area:
Residenziale

Presenza di vegetazione: NO

Presenza di schermature: NO

DESCRIZIONE DI ALTRE SORGENTI DI RUMORE



Infrastrutture stradali: SI

Insedimenti industriali: NO

Altro: -

NOTE

-

Cod. Ricettore	R015	Comune: Acquasanta Terme (AP)	Via/Loc: Acquasanta Terme
Foto ricettore		Planimetria	
			
Infrastruttura: SS. n. 4 - Via Salaria	Progr: 5+540	Distanza dal tracciato viario: 265	
Orientamento: Obliquo			


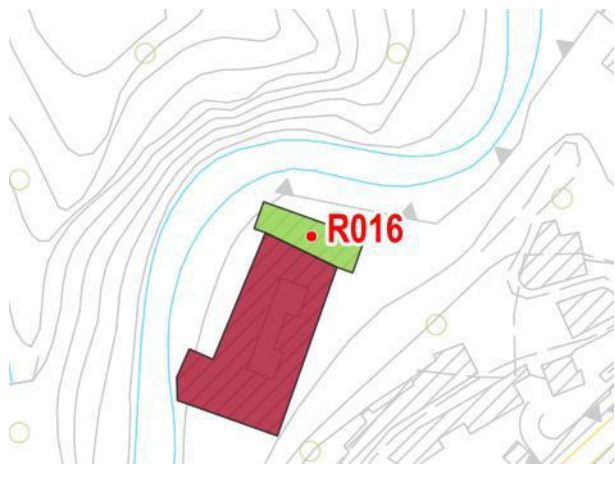
DESCRIZIONE RICETTORE			
Destinazione d'uso: Residenziale			
N. piani: 4	H. tot: 12	Sotterraneo: -	
Tipologia strutturale: Muratura		Stato di conservazione: Buono	

INFISSI	
N. Infissi esposti: 24	
Tipologia infisso: pvc	Stato di conservazione: buono

DESCRIZIONE DELL'AREA COMPRESA TRA IL TRACCIATO DI PROGETTO E IL RICETTORE	
Destinazione d'uso dell'area: Residenziale	
Presenza di vegetazione: NO	Presenza di schermature: NO

DESCRIZIONE DI ALTRE SORGENTI DI RUMORE		
Infrastrutture stradali: SI	Insedimenti industriali: NO	Altro: -

NOTE
Albergo

Cod. Ricettore	R016	Comune: Acquasanta Terme (AP)	Via/Loc: Acquasanta Terme
Foto ricettore		Planimetria	
			
Infrastruttura: SS. n. 4 - Via Salaria	Progr: 5+580	Distanza dal tracciato viario: 245	
Orientamento: Obliquo			

DESCRIZIONE RICETTORE

Destinazione d'uso: Commerciale/servizi

N. piani: 2

H. tot: 6

Sotterraneo: -

Tipologia strutturale: C.A.

Stato di conservazione: Buono

INFISSI

N. Infissi esposti: 28

Tipologia infisso: pvc

Stato di conservazione: buono

DESCRIZIONE DELL'AREA COMPRESA TRA IL TRACCIATO DI PROGETTO E IL RICETTORE

Destinazione d'uso dell'area:
Residenziale

Presenza di vegetazione: NO

Presenza di schermature: NO

DESCRIZIONE DI ALTRE SORGENTI DI RUMORE


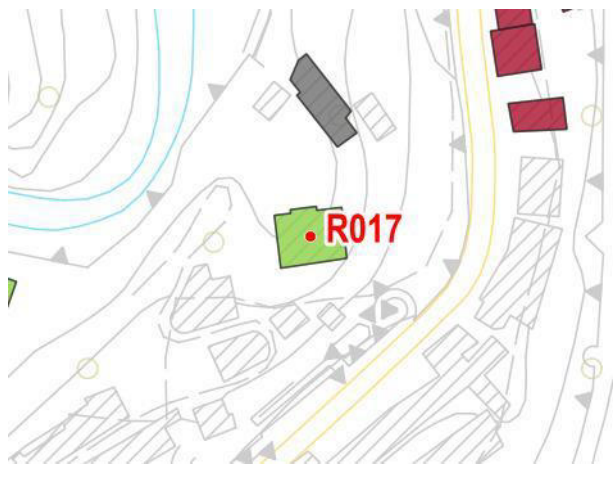
Infrastrutture stradali: SI

Insedimenti industriali: NO

Altro: -

NOTE

-

Cod. Ricettore	R017	Comune: Acquasanta Terme (AP)	Via/Loc: Acquasanta Terme
Foto ricettore		Planimetria	
			
Infrastruttura: SS. n. 4 - Via Salaria	Progr: 5+725	Distanza dal tracciato viario: 265	
Orientamento: Obliquo			


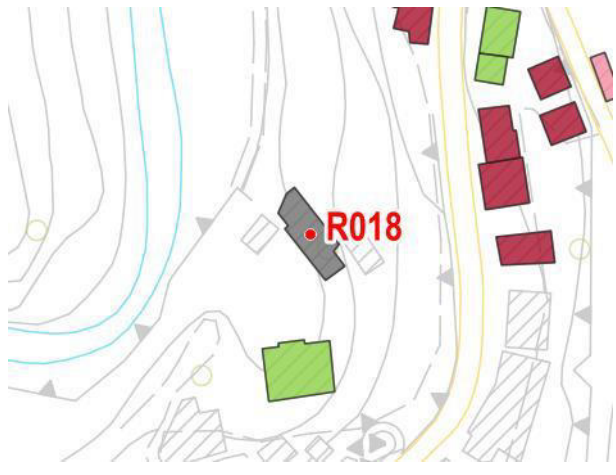
DESCRIZIONE RICETTORE			
Destinazione d'uso: Ruedi/edif. dismessi/box/depositi			
N. piani: 3	H. tot: 9	Sotterraneo: -	
Tipologia strutturale: Muratura		Stato di conservazione: Rudere	

INFISSI	
N. Infissi esposti: 7	
Tipologia infisso: n.d.	Stato di conservazione: n.d.

DESCRIZIONE DELL'AREA COMPRESA TRA IL TRACCIATO DI PROGETTO E IL RICETTORE	
Destinazione d'uso dell'area: Residenziale	
Presenza di vegetazione: NO	Presenza di schermature: NO

DESCRIZIONE DI ALTRE SORGENTI DI RUMORE		
Infrastrutture stradali: SI	Insedimenti industriali: NO	Altro: -

NOTE
-

Cod. Ricettore	R018	Comune: Acquasanta Terme (AP)	Via/Loc: Acquasanta Terme
Foto ricettore		Planimetria	
			
Infrastruttura: SS. n. 4 - Via Salaria	Progr: 5+735	Distanza dal tracciato viario: 214	
Orientamento: Obliquo			

DESCRIZIONE RICETTORE

Destinazione d'uso: Ruedi/edif. dismessi/box/depositi

N. piani: 3

H. tot: 9

Sotterraneo: -

Tipologia strutturale: Muratura

Stato di conservazione: Rudere

INFISSI

N. Infissi esposti: 14

Tipologia infisso: n.d.

Stato di conservazione: n.d.

DESCRIZIONE DELL'AREA COMPRESA TRA IL TRACCIATO DI PROGETTO E IL RICETTORE

Destinazione d'uso dell'area:
Residenziale

Presenza di vegetazione: NO

Presenza di schermature: NO

DESCRIZIONE DI ALTRE SORGENTI DI RUMORE


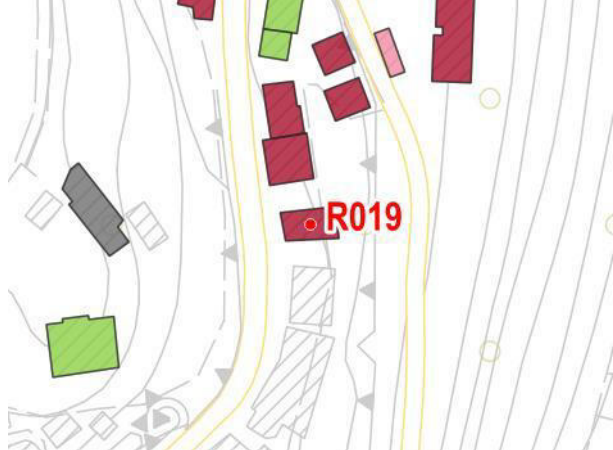
Infrastrutture stradali: SI

Insedimenti industriali: NO

Altro: -

NOTE

-

Cod. Ricettore	R019	Comune: Acquasanta Terme (AP)	Via/Loc: Acquasanta Terme
Foto ricettore		Planimetria	
			
Infrastruttura: SS. n. 4 - Via Salaria	Progr: 5+786	Distanza dal tracciato viario: 235	
Orientamento: Obliquo			



DESCRIZIONE RICETTORE			
Destinazione d'uso: Residenziale			
N. piani: 5	H. tot: 15	Sotterraneo: -	
Tipologia strutturale: C.A.		Stato di conservazione: Buono	

INFISSI			
N. Infissi esposti: 7			
Tipologia infisso: legno		Stato di conservazione: buono	

DESCRIZIONE DELL'AREA COMPRESA TRA IL TRACCIATO DI PROGETTO E IL RICETTORE			
Destinazione d'uso dell'area: Residenziale			
Presenza di vegetazione: NO		Presenza di schermature: NO	

DESCRIZIONE DI ALTRE SORGENTI DI RUMORE			
Infrastrutture stradali: SI	Insedimenti industriali: NO	Altro: -	

NOTE			
-			

Cod. Ricettore	R020	Comune: Acquasanta Terme (AP)	Via/Loc: Acquasanta Terme
Foto ricettore		Planimetria	
			
Infrastruttura: SS. n. 4 - Via Salaria	Progr: 5+786	Distanza dal tracciato viario: 204	
Orientamento: Obliquo			


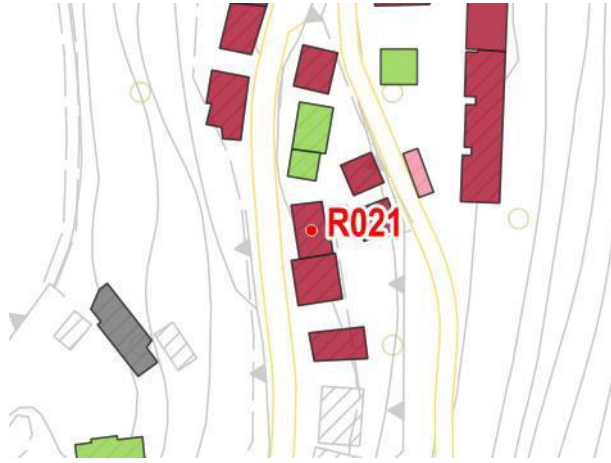
DESCRIZIONE RICETTORE			
Destinazione d'uso: Residenziale			
N. piani: 3	H. tot: 9	Sotterraneo: -	
Tipologia strutturale: C.A.		Stato di conservazione: Buono	

INFISSI	
N. Infissi esposti: 24	
Tipologia infisso: legno/allum.	Stato di conservazione: buono

DESCRIZIONE DELL'AREA COMPRESA TRA IL TRACCIATO DI PROGETTO E IL RICETTORE	
Destinazione d'uso dell'area: Residenziale	
Presenza di vegetazione: NO	Presenza di schermature: NO

DESCRIZIONE DI ALTRE SORGENTI DI RUMORE		
Infrastrutture stradali: SI	Insedimenti industriali: NO	Altro: -

NOTE
-

Cod. Ricettore	R021	Comune: Acquasanta Terme (AP)	Via/Loc: Acquasanta Terme
Foto ricettore		Planimetria	
			
Infrastruttura: SS. n. 4 - Via Salaria	Progr: 5+795	Distanza dal tracciato viario: 182	
Orientamento: Obliquo			

DESCRIZIONE RICETTORE

Destinazione d'uso: Residenziale

N. piani: 3

H. tot: 9

Sotterraneo: -

Tipologia strutturale: C.A.

Stato di conservazione: Buono

INFISSI

N. Infissi esposti: 19

Tipologia infisso: legno/allum.

Stato di conservazione: buono

DESCRIZIONE DELL'AREA COMPRESA TRA IL TRACCIATO DI PROGETTO E IL RICETTORE

Destinazione d'uso dell'area:
Residenziale

Presenza di vegetazione: NO

Presenza di schermature: NO

DESCRIZIONE DI ALTRE SORGENTI DI RUMORE


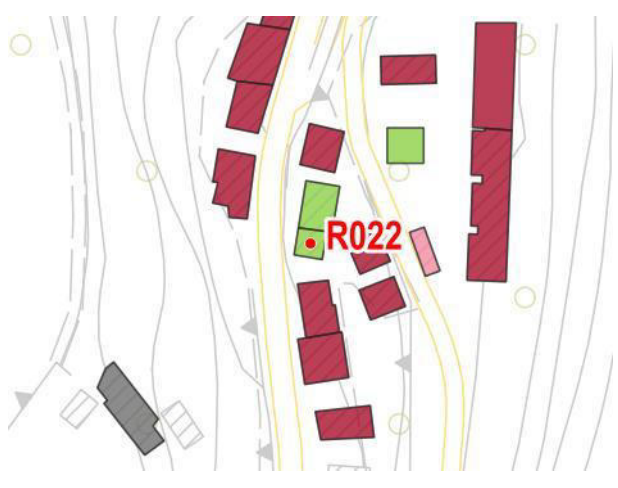
Infrastrutture stradali: SI

Insedimenti industriali: NO

Altro: -

NOTE

-

Cod. Ricettore	R022	Comune: Acquasanta Terme (AP)	Via/Loc: Acquasanta Terme
Foto ricettore		Planimetria	
			
Infrastruttura: SS. n. 4 - Via Salaria	Progr: 5+800	Distanza dal tracciato viario: 165	
Orientamento: Obliquo			

DESCRIZIONE RICETTORE

Destinazione d'uso: Commerciale/servizi

N. piani: 2

H. tot: 6

Sotterraneo: -

Tipologia strutturale: C.A.

Stato di conservazione: Buono

INFISSI

N. Infissi esposti: 9

Tipologia infisso: legno

Stato di conservazione: buono

DESCRIZIONE DELL'AREA COMPRESA TRA IL TRACCIATO DI PROGETTO E IL RICETTORE

Destinazione d'uso dell'area:
Residenziale

Presenza di vegetazione: NO

Presenza di schermature: NO

DESCRIZIONE DI ALTRE SORGENTI DI RUMORE



Infrastrutture stradali: SI

Insedimenti industriali: NO

Altro: -

NOTE

-

Cod. Ricettore	R023	Comune: Acquasanta Terme (AP)	Via/Loc: Acquasanta Terme
Foto ricettore		Planimetria	
			
Infrastruttura: SS. n. 4 - Via Salaria	Progr: 5+815	Distanza dal tracciato viario: 146	
Orientamento: Obliquo			

DESCRIZIONE RICETTORE

Destinazione d'uso: Commerciale/servizi

N. piani: 3

H. tot: 9

Sotterraneo: -

Tipologia strutturale: C.A.

Stato di conservazione: Buono

INFISSI

N. Infissi esposti: 9

Tipologia infisso: legno

Stato di conservazione: n.d.

DESCRIZIONE DELL'AREA COMPRESA TRA IL TRACCIATO DI PROGETTO E IL RICETTORE

Destinazione d'uso dell'area:
Residenziale

Presenza di vegetazione: NO

Presenza di schermature: NO

DESCRIZIONE DI ALTRE SORGENTI DI RUMORE


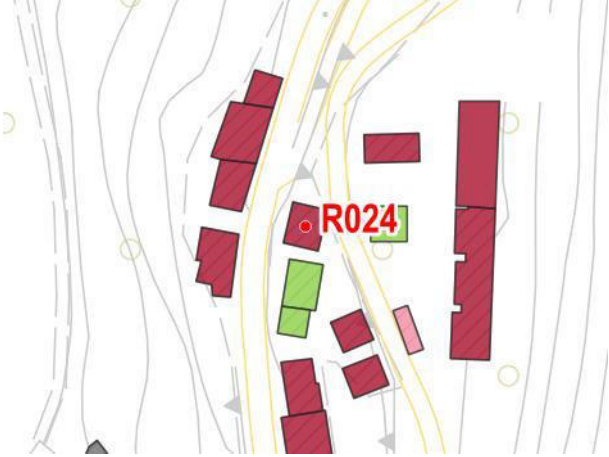
Infrastrutture stradali: SI

Insedimenti industriali: NO

Altro: -

NOTE

-

Cod. Ricettore	R024	Comune: Acquasanta Terme (AP)	Via/Loc: Acquasanta Terme
Foto ricettore		Planimetria	
			
Infrastruttura: SS. n. 4 - Via Salaria	Progr: 5+820	Distanza dal tracciato viario: 125	
Orientamento: Obliquo			



DESCRIZIONE RICETTORE			
Destinazione d'uso: Residenziale			
N. piani: 3	H. tot: 9	Sotterraneo: -	
Tipologia strutturale: Muratura		Stato di conservazione: Buono	

INFISSI			
N. Infissi esposti: 13			
Tipologia infisso: legno		Stato di conservazione: medio	

DESCRIZIONE DELL'AREA COMPRESA TRA IL TRACCIATO DI PROGETTO E IL RICETTORE			
Destinazione d'uso dell'area: Residenziale			
Presenza di vegetazione: NO		Presenza di schermature: NO	

DESCRIZIONE DI ALTRE SORGENTI DI RUMORE			
Infrastrutture stradali: SI	Insedimenti industriali: NO	Altro: -	

NOTE			
-			

Cod. Ricettore	R025	Comune: Acquasanta Terme (AP)	Via/Loc: Acquasanta Terme
Foto ricettore		Planimetria	
			
Infrastruttura: SS. n. 4 - Via Salaria	Progr: 5+786	Distanza dal tracciato viario: 125	
Orientamento: Obliquo			

DESCRIZIONE RICETTORE

Destinazione d'uso: Residenziale

N. piani: 3

H. tot: 9

Sotterraneo: -

Tipologia strutturale: C.A.

Stato di conservazione: Buono

INFISSI

N. Infissi esposti: 13

Tipologia infisso: legno/allum.

Stato di conservazione: legno/allum.

DESCRIZIONE DELL'AREA COMPRESA TRA IL TRACCIATO DI PROGETTO E IL RICETTORE

Destinazione d'uso dell'area:
Residenziale

Presenza di vegetazione: NO

Presenza di schermature: NO

DESCRIZIONE DI ALTRE SORGENTI DI RUMORE



Infrastrutture stradali: SI

Insedimenti industriali: NO

Altro: -

NOTE

-

Cod. Ricettore	R026	Comune: Acquasanta Terme (AP)	Via/Loc: Acquasanta Terme
Foto ricettore		Planimetria	
			
Infrastruttura: SS. n. 4 - Via Salaria	Progr: 5+795	Distanza dal tracciato viario: 101	
Orientamento: Obliquo			

DESCRIZIONE RICETTORE

Destinazione d'uso: Residenziale

N. piani: 3

H. tot: 9

Sotterraneo: -

Tipologia strutturale: Muratura

Stato di conservazione: Buono

INFISSI

N. Infissi esposti: 13

Tipologia infisso: legno

Stato di conservazione: legno

DESCRIZIONE DELL'AREA COMPRESA TRA IL TRACCIATO DI PROGETTO E IL RICETTORE

Destinazione d'uso dell'area:
Residenziale

Presenza di vegetazione: NO

Presenza di schermature: NO

DESCRIZIONE DI ALTRE SORGENTI DI RUMORE



Infrastrutture stradali: SI

Insedimenti industriali: NO

Altro: -

NOTE

-

Cod. Ricettore	R027	Comune: Acquasanta Terme (AP)	Via/Loc: Acquasanta Terme
Foto ricettore		Planimetria	
			
Infrastruttura: SS. n. 4 - Via Salaria	Progr: 5+815	Distanza dal tracciato viario: 80	
Orientamento: Obliquo			

DESCRIZIONE RICETTORE

Destinazione d'uso: Residenziale

N. piani: 2

H. tot: 6

Sotterraneo: -

Tipologia strutturale: Muratura

Stato di conservazione: Buono

INFISSI

N. Infissi esposti: 8

Tipologia infisso: legno/allum.

Stato di conservazione: buono

DESCRIZIONE DELL'AREA COMPRESA TRA IL TRACCIATO DI PROGETTO E IL RICETTORE

Destinazione d'uso dell'area:
Residenziale

Presenza di vegetazione: NO

Presenza di schermature: NO

DESCRIZIONE DI ALTRE SORGENTI DI RUMORE



Infrastrutture stradali: SI

Insedimenti industriali: NO

Altro: -

NOTE

-

Cod. Ricettore	R028	Comune: Acquasanta Terme (AP)	Via/Loc: Acquasanta Terme
Foto ricettore		Planimetria	
			
Infrastruttura: SS. n. 4 - Via Salaria	Progr: 5+820	Distanza dal tracciato viario: 72	
Orientamento: Obliquo			

DESCRIZIONE RICETTORE

Destinazione d'uso: Residenziale

N. piani: 1

H. tot: 3

Sotterraneo: -

Tipologia strutturale: Muratura

Stato di conservazione: Buono

INFISSI

N. Infissi esposti: 4

Tipologia infisso: legno

Stato di conservazione: buono

DESCRIZIONE DELL'AREA COMPRESA TRA IL TRACCIATO DI PROGETTO E IL RICETTORE

Destinazione d'uso dell'area:
Residenziale

Presenza di vegetazione: NO

Presenza di schermature: NO

DESCRIZIONE DI ALTRE SORGENTI DI RUMORE



Infrastrutture stradali: SI

Insedimenti industriali: NO

Altro: -

NOTE

-

Cod. Ricettore	R029	Comune: Acquasanta Terme (AP)	Via/Loc: Acquasanta Terme
Foto ricettore		Planimetria	
			
Infrastruttura: SS. n. 4 - Via Salaria	Progr: 5+825	Distanza dal tracciato viario: 192	
Orientamento: Obliquo			



DESCRIZIONE RICETTORE			
Destinazione d'uso: Residenziale			
N. piani: 3	H. tot: 9	Sotterraneo: -	
Tipologia strutturale: Muratura		Stato di conservazione: Buono	

INFISSI			
N. Infissi esposti: 6			
Tipologia infisso: legno/allum.		Stato di conservazione: buono	

DESCRIZIONE DELL'AREA COMPRESA TRA IL TRACCIATO DI PROGETTO E IL RICETTORE			
Destinazione d'uso dell'area: Residenziale			
Presenza di vegetazione: NO		Presenza di schermature: NO	

DESCRIZIONE DI ALTRE SORGENTI DI RUMORE			
Infrastrutture stradali: SI	Insedimenti industriali: NO	Altro: -	

NOTE			
-			

Cod. Ricettore	R030	Comune: Acquasanta Terme (AP)	Via/Loc: Acquasanta Terme
Foto ricettore		Planimetria	
			
Infrastruttura: SS. n. 4 - Via Salaria	Progr: 5+830	Distanza dal tracciato viario: 173	
Orientamento: Obliquo			

DESCRIZIONE RICETTORE

Destinazione d'uso: Residenziale

N. piani: 4

H. tot: 12

Sotterraneo: -

Tipologia strutturale: Muratura

Stato di conservazione: Buono

INFISSI

N. Infissi esposti: 12

Tipologia infisso: legno

Stato di conservazione: buono

DESCRIZIONE DELL'AREA COMPRESA TRA IL TRACCIATO DI PROGETTO E IL RICETTORE

Destinazione d'uso dell'area:
Residenziale

Presenza di vegetazione: NO

Presenza di schermature: NO

DESCRIZIONE DI ALTRE SORGENTI DI RUMORE



Infrastrutture stradali: SI

Insedimenti industriali: NO

Altro: -

NOTE

-

Cod. Ricettore	R031	Comune: Acquasanta Terme (AP)	Via/Loc: Acquasanta Terme
Foto ricettore		Planimetria	
			
Infrastruttura: SS. n. 4 - Via Salaria	Progr: 5+850	Distanza dal tracciato viario: 180	
Orientamento: Obliquo			


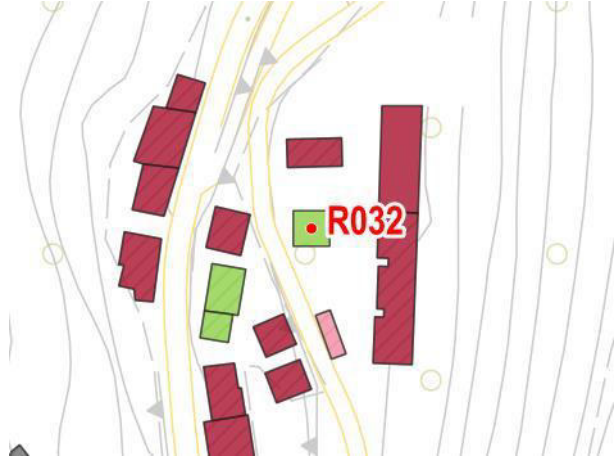
DESCRIZIONE RICETTORE		
Destinazione d'uso: Monumento religioso		
N. piani: 2	H. tot: 6	Sotterraneo: -
Tipologia strutturale: Muratura		Stato di conservazione: Cattivo

INFISSI		
N. Infissi esposti: 6		
Tipologia infisso: n.d.		Stato di conservazione: n.d.

DESCRIZIONE DELL'AREA COMPRESA TRA IL TRACCIATO DI PROGETTO E IL RICETTORE		
Destinazione d'uso dell'area: Residenziale		
Presenza di vegetazione: NO		Presenza di schermature: NO

DESCRIZIONE DI ALTRE SORGENTI DI RUMORE		
Infrastrutture stradali: SI	Insedimenti industriali: NO	Altro: -

NOTE
-

Cod. Ricettore	R032	Comune: Acquasanta Terme (AP)	Via/Loc: Acquasanta Terme
Foto ricettore		Planimetria	
			
Infrastruttura: SS. n. 4 - Via Salaria	Progr: 5+850	Distanza dal tracciato viario: 145	
Orientamento: Obliquo			


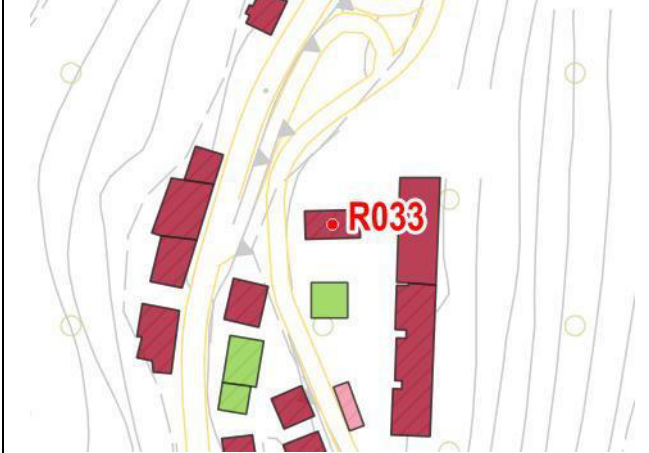
DESCRIZIONE RICETTORE		
Destinazione d'uso: Commerciale/servizi		
N. piani: 2	H. tot: 6	Sotterraneo: -
Tipologia strutturale: Muratura		Stato di conservazione: Buono

INFISSI	
N. Infissi esposti: 8	
Tipologia infisso: legno	Stato di conservazione: buono

DESCRIZIONE DELL'AREA COMPRESA TRA IL TRACCIATO DI PROGETTO E IL RICETTORE	
Destinazione d'uso dell'area: Residenziale	
Presenza di vegetazione: NO	Presenza di schermature: NO

DESCRIZIONE DI ALTRE SORGENTI DI RUMORE		
Infrastrutture stradali: SI	Insedimenti industriali: NO	Altro: -

NOTE
-

Cod. Ricettore	R033	Comune: Acquasanta Terme (AP)	Via/Loc: Acquasanta Terme
Foto ricettore		Planimetria	
			
Infrastruttura: SS. n. 4 - Via Salaria	Progr: 5+865	Distanza dal tracciato viario: 113	
Orientamento: Obliquo			



DESCRIZIONE RICETTORE			
Destinazione d'uso: Residenziale			
N. piani: 3	H. tot: 9	Sotterraneo: -	
Tipologia strutturale: Muratura		Stato di conservazione: Buono	

INFISSI			
N. Infissi esposti: 2			
Tipologia infisso: legno		Stato di conservazione: buono	

DESCRIZIONE DELL'AREA COMPRESA TRA IL TRACCIATO DI PROGETTO E IL RICETTORE			
Destinazione d'uso dell'area: Residenziale			
Presenza di vegetazione: NO		Presenza di schermature: NO	

DESCRIZIONE DI ALTRE SORGENTI DI RUMORE			
Infrastrutture stradali: SI	Insedimenti industriali: NO	Altro: -	

NOTE			
-			

Cod. Ricettore	R034	Comune: Acquasanta Terme (AP)	Via/Loc: Acquasanta Terme
Foto ricettore		Planimetria	
 <p>R213</p>			
Infrastruttura: SS. n. 4 - Via Salaria	Progr: 5+865	Distanza dal tracciato viario: 152	
Orientamento: Obliquo			



DESCRIZIONE RICETTORE			
Destinazione d'uso: Residenziale			
N. piani: 4	H. tot: 12	Sotterraneo: -	
Tipologia strutturale: C.A.		Stato di conservazione: Buono	

INFISSI			
N. Infissi esposti: 50			
Tipologia infisso: PVC		Stato di conservazione: buono	

DESCRIZIONE DELL'AREA COMPRESA TRA IL TRACCIATO DI PROGETTO E IL RICETTORE			
Destinazione d'uso dell'area: Residenziale			
Presenza di vegetazione: NO		Presenza di schermature: NO	

DESCRIZIONE DI ALTRE SORGENTI DI RUMORE			
Infrastrutture stradali: SI	Insedimenti industriali: NO	Altro: -	

NOTE			
-			

Cod. Ricettore	R035	Comune: Acquasanta Terme (AP)	Via/Loc: Acquasanta Terme
Foto ricettore		Planimetria	
			
Infrastruttura: SS. n. 4 - Via Salaria	Progr: 5+875	Distanza dal tracciato viario: 133	
Orientamento: Obliquo			

DESCRIZIONE RICETTORE

Destinazione d'uso: Residenziale

N. piani: 4

H. tot: 12

Sotterraneo: -

Tipologia strutturale: C.A.

Stato di conservazione: Buono

INFISSI

N. Infissi esposti: 25

Tipologia infisso: PVC

Stato di conservazione: buono

DESCRIZIONE DELL'AREA COMPRESA TRA IL TRACCIATO DI PROGETTO E IL RICETTORE

Destinazione d'uso dell'area:
Residenziale

Presenza di vegetazione: NO

Presenza di schermature: NO

DESCRIZIONE DI ALTRE SORGENTI DI RUMORE



Infrastrutture stradali: SI

Insedimenti industriali: NO

Altro: -

NOTE

-

Cod. Ricettore	R036	Comune: Acquasanta Terme (AP)	Via/Loc: Acquasanta Terme
Foto ricettore		Planimetria	
			
Infrastruttura: SS. n. 4 - Via Salaria	Progr: 5+865	Distanza dal tracciato viario: 30	
Orientamento: Obliquo			

DESCRIZIONE RICETTORE

Destinazione d'uso: Residenziale

N. piani: 3

H. tot: 9

Sotterraneo: -

Tipologia strutturale: Muratura

Stato di conservazione: Buono

INFISSI

N. Infissi esposti: 8

Tipologia infisso: legno

Stato di conservazione: buono

DESCRIZIONE DELL'AREA COMPRESA TRA IL TRACCIATO DI PROGETTO E IL RICETTORE

Destinazione d'uso dell'area:

Residenziale

Presenza di vegetazione: NO

Presenza di schermature: NO

DESCRIZIONE DI ALTRE SORGENTI DI RUMORE



Infrastrutture stradali: SI

Insedimenti industriali: NO

Altro: -

NOTE

-

Cod. Ricettore	R037	Comune: Acquasanta Terme (AP)	Via/Loc: Acquasanta Terme
Foto ricettore		Planimetria	
			
Infrastruttura: SS. n. 4 - Via Salaria	Progr: 6+000	Distanza dal tracciato viario: 165	
Orientamento: Obliquo			


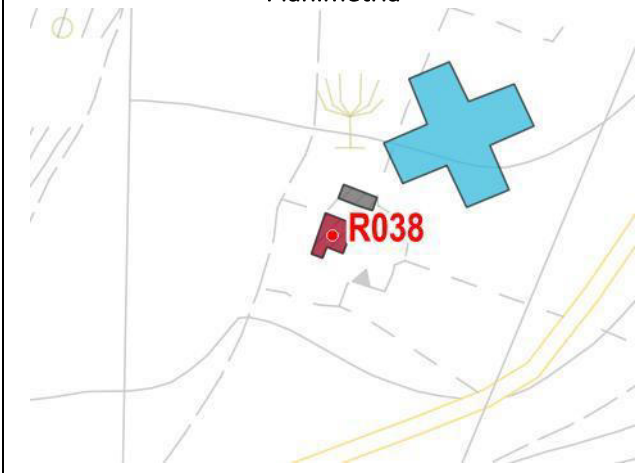
DESCRIZIONE RICETTORE			
Destinazione d'uso: Residenziale			
N. piani: 3	H. tot: 9	Sotterraneo: -	
Tipologia strutturale: Muratura		Stato di conservazione: Buono	

INFISSI			
N. Infissi esposti: 35			
Tipologia infisso: n.d.		Stato di conservazione: n.d.	

DESCRIZIONE DELL'AREA COMPRESA TRA IL TRACCIATO DI PROGETTO E IL RICETTORE			
Destinazione d'uso dell'area: Agricola			
Presenza di vegetazione: NO		Presenza di schermature: NO	

DESCRIZIONE DI ALTRE SORGENTI DI RUMORE			
Infrastrutture stradali: SI	Insedimenti industriali: NO	Altro: -	

NOTE			
-			

Cod. Ricettore	R038	Comune: Acquasanta Terme (AP)	Via/Loc: Acquasanta Terme
Foto ricettore		Planimetria	
			
Infrastruttura: SS. n. 4 - Via Salaria	Progr: 6+250	Distanza dal tracciato viario: 175	
Orientamento: Obliquo			

DESCRIZIONE RICETTORE

Destinazione d'uso: Residenziale

N. piani: 2

H. tot: 6

Sotterraneo: -

Tipologia strutturale: Muratura

Stato di conservazione: Buono

INFISSI

N. Infissi esposti: 7

Tipologia infisso: PVC

Stato di conservazione: buono

DESCRIZIONE DELL'AREA COMPRESA TRA IL TRACCIATO DI PROGETTO E IL RICETTORE

Destinazione d'uso dell'area:
Agricola

Presenza di vegetazione: NO

Presenza di schermature: NO

DESCRIZIONE DI ALTRE SORGENTI DI RUMORE



Infrastrutture stradali: SI

Insedimenti industriali: NO

Altro: -

NOTE

-

Cod. Ricettore	R039	Comune: Acquasanta Terme (AP)	Via/Loc: Acquasanta Terme
Foto ricettore		Planimetria	
			
Infrastruttura: SS. n. 4 - Via Salaria	Progr: 6+260	Distanza dal tracciato viario: 197	
Orientamento: Obliquo			


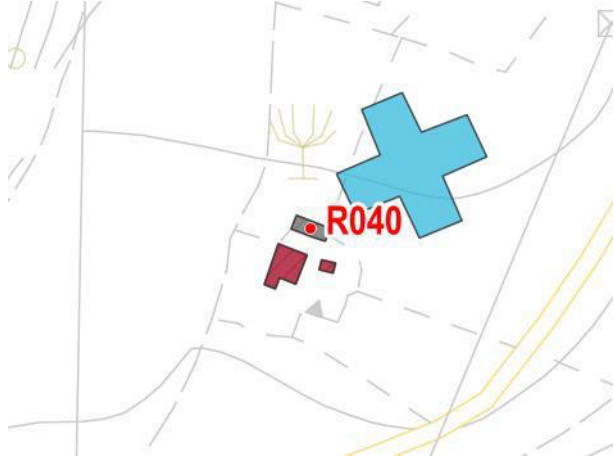
DESCRIZIONE RICETTORE			
Destinazione d'uso: Residenziale			
N. piani: 1	H. tot: 3	Sotterraneo: -	
Tipologia strutturale: Muratura		Stato di conservazione: Buono	

INFISSI			
N. Infissi esposti: 1			
Tipologia infisso: legno		Stato di conservazione: buono	

DESCRIZIONE DELL'AREA COMPRESA TRA IL TRACCIATO DI PROGETTO E IL RICETTORE			
Destinazione d'uso dell'area: Agricola			
Presenza di vegetazione: NO		Presenza di schermature: NO	

DESCRIZIONE DI ALTRE SORGENTI DI RUMORE			
Infrastrutture stradali: SI	Insedimenti industriali: NO	Altro: -	

NOTE			
-			

Cod. Ricettore	R040	Comune: Acquasanta Terme (AP)	Via/Loc: Acquasanta Terme
Foto ricettore		Planimetria	
			
Infrastruttura: SS. n. 4 - Via Salaria	Progr: 6+270	Distanza dal tracciato viario: 186	
Orientamento: Obliquo			


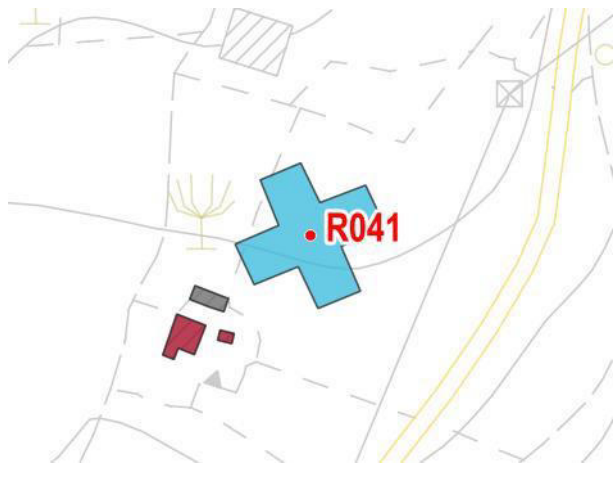
DESCRIZIONE RICETTORE		
Destinazione d'uso: Ruederi/edif. dismessi/box/depositi		
N. piani: 1	H. tot: 3	Sotterraneo: -
Tipologia strutturale: Muratura		Stato di conservazione: Buono

INFISSI	
N. Infissi esposti: n.d.	
Tipologia infisso: n.d.	Stato di conservazione: n.d.

DESCRIZIONE DELL'AREA COMPRESA TRA IL TRACCIATO DI PROGETTO E IL RICETTORE	
Destinazione d'uso dell'area: Agricola	
Presenza di vegetazione: NO	Presenza di schermature: NO

DESCRIZIONE DI ALTRE SORGENTI DI RUMORE		
Infrastrutture stradali: SI	Insedimenti industriali: NO	Altro: -

NOTE
-

Cod. Ricettore	R041	Comune: Acquasanta Terme (AP)	Via/Loc: Acquasanta Terme
Foto ricettore		Planimetria	
			
Infrastruttura: SS. n. 4 - Via Salaria	Progr: 6+300	Distanza dal tracciato viario: 212	
Orientamento: Obliquo			

DESCRIZIONE RICETTORE

Destinazione d'uso: Ospedali/Case di cura

N. piani: 1

H. tot: 3

Sotterraneo: -

Tipologia strutturale: Muratura

Stato di conservazione: Buono

INFISSI

N. Infissi esposti: 5

Tipologia infisso: legno/PVC

Stato di conservazione: buono

DESCRIZIONE DELL'AREA COMPRESA TRA IL TRACCIATO DI PROGETTO E IL RICETTORE

Destinazione d'uso dell'area:
Agricola

Presenza di vegetazione: NO

Presenza di schermature: NO

DESCRIZIONE DI ALTRE SORGENTI DI RUMORE



Infrastrutture stradali: SI

Insedimenti industriali: NO

Altro: -

NOTE

-

Cod. Ricettore	R042	Comune: Acquasanta Terme (AP)	Via/Loc: Acquasanta Terme
Foto ricettore		Planimetria	
			
Infrastruttura: SS. n. 4 - Via Salaria	Progr: 5+650	Distanza dal tracciato viario: 460	
Orientamento: Obliquo			


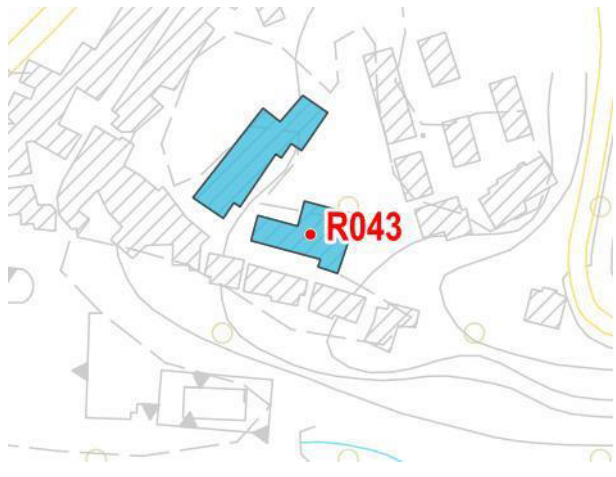
DESCRIZIONE RICETTORE			
Destinazione d'uso: Asili/scuole/università			
N. piani: 2	H. tot: 6	Sotterraneo: -	
Tipologia strutturale: Muratura		Stato di conservazione: Medio	

INFISSI			
N. Infissi esposti: 27			
Tipologia infisso: legno		Stato di conservazione: medio	

DESCRIZIONE DELL'AREA COMPRESA TRA IL TRACCIATO DI PROGETTO E IL RICETTORE			
Destinazione d'uso dell'area: Residenziale			
Presenza di vegetazione: NO		Presenza di schermature: NO	

DESCRIZIONE DI ALTRE SORGENTI DI RUMORE			
Infrastrutture stradali: SI	Insedimenti industriali: NO	Altro: -	

NOTE			
-			

Cod. Ricettore	R043	Comune: Acquasanta Terme (AP)	Via/Loc: Acquasanta Terme
Foto ricettore		Planimetria	
			
Infrastruttura: SS. n. 4 - Via Salaria	Progr: 5+650	Distanza dal tracciato viario: 500	
Orientamento: Obliquo			

DESCRIZIONE RICETTORE

Destinazione d'uso: Asili/scuole/università

N. piani: 1

H. tot: 4

Sotterraneo: -

Tipologia strutturale: Muratura

Stato di conservazione: Buono

INFISSI

N. Infissi esposti: 5

Tipologia infisso: PVC

Stato di conservazione: buono

DESCRIZIONE DELL'AREA COMPRESA TRA IL TRACCIATO DI PROGETTO E IL RICETTORE

Destinazione d'uso dell'area:
Residenziale

Presenza di vegetazione: NO

Presenza di schermature: NO

DESCRIZIONE DI ALTRE SORGENTI DI RUMORE

Infrastrutture stradali: SI

Insedimenti industriali: NO

Altro: -

NOTE

-