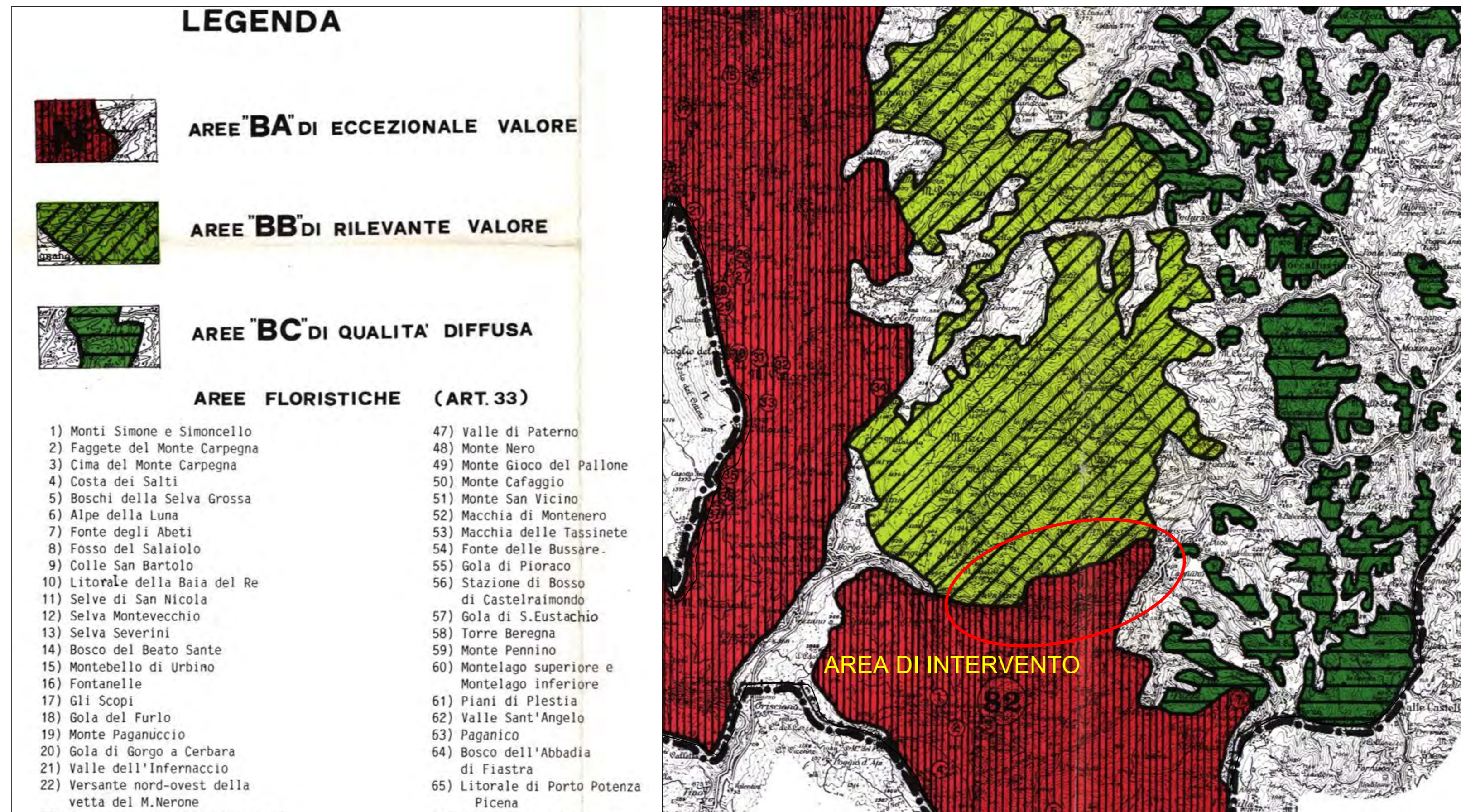
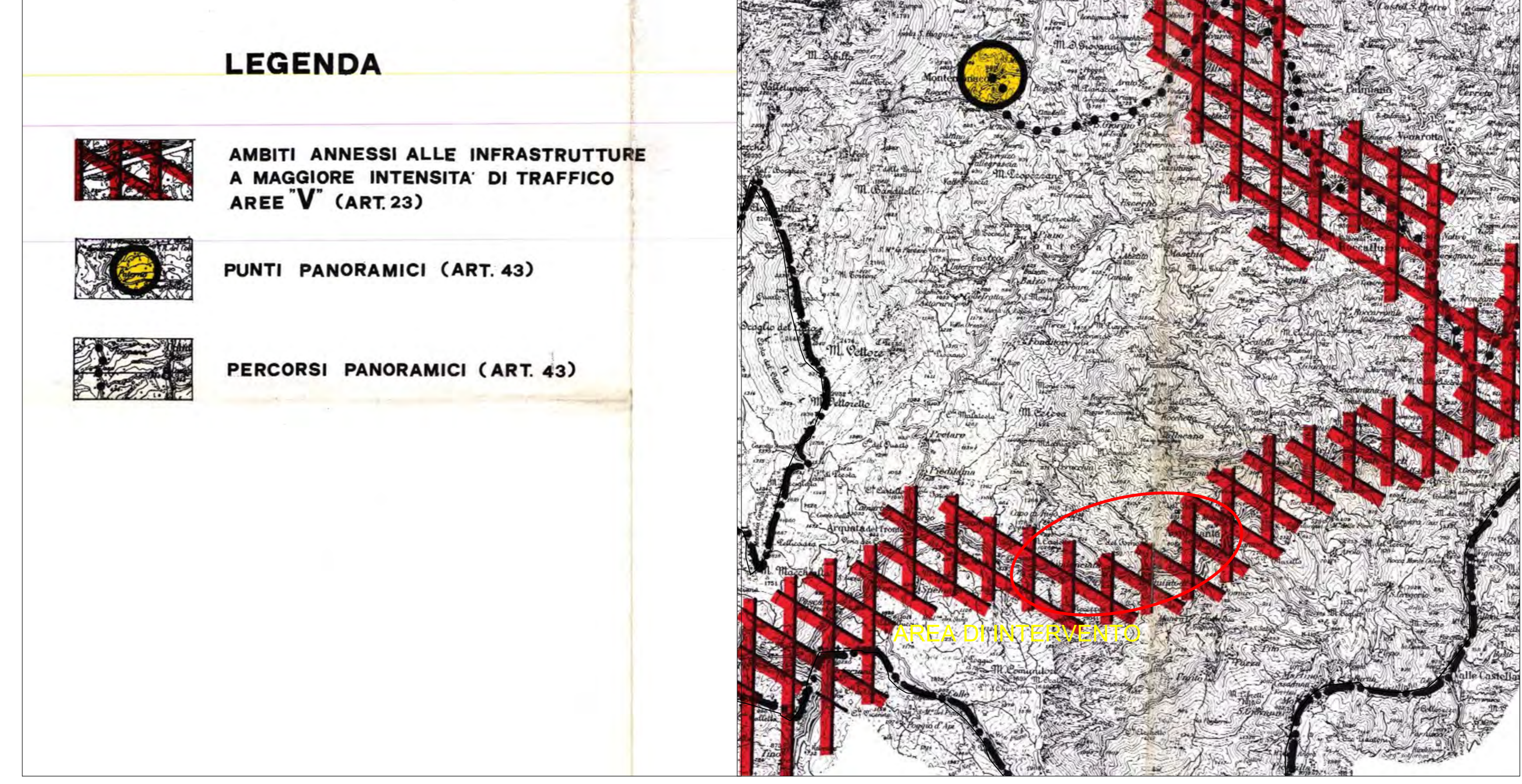


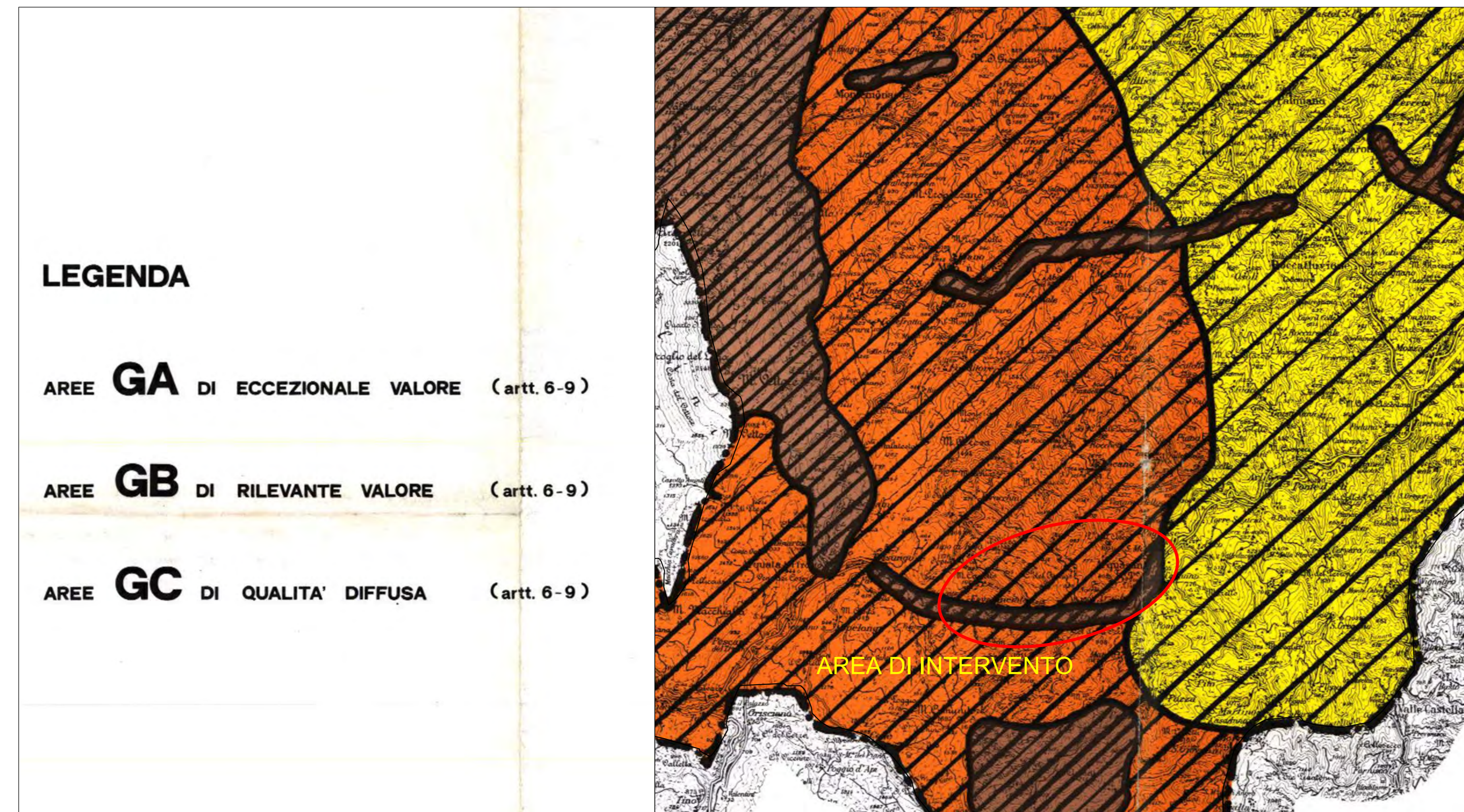
TAV. 1 Vincoli paesaggistico ambientali vigenti



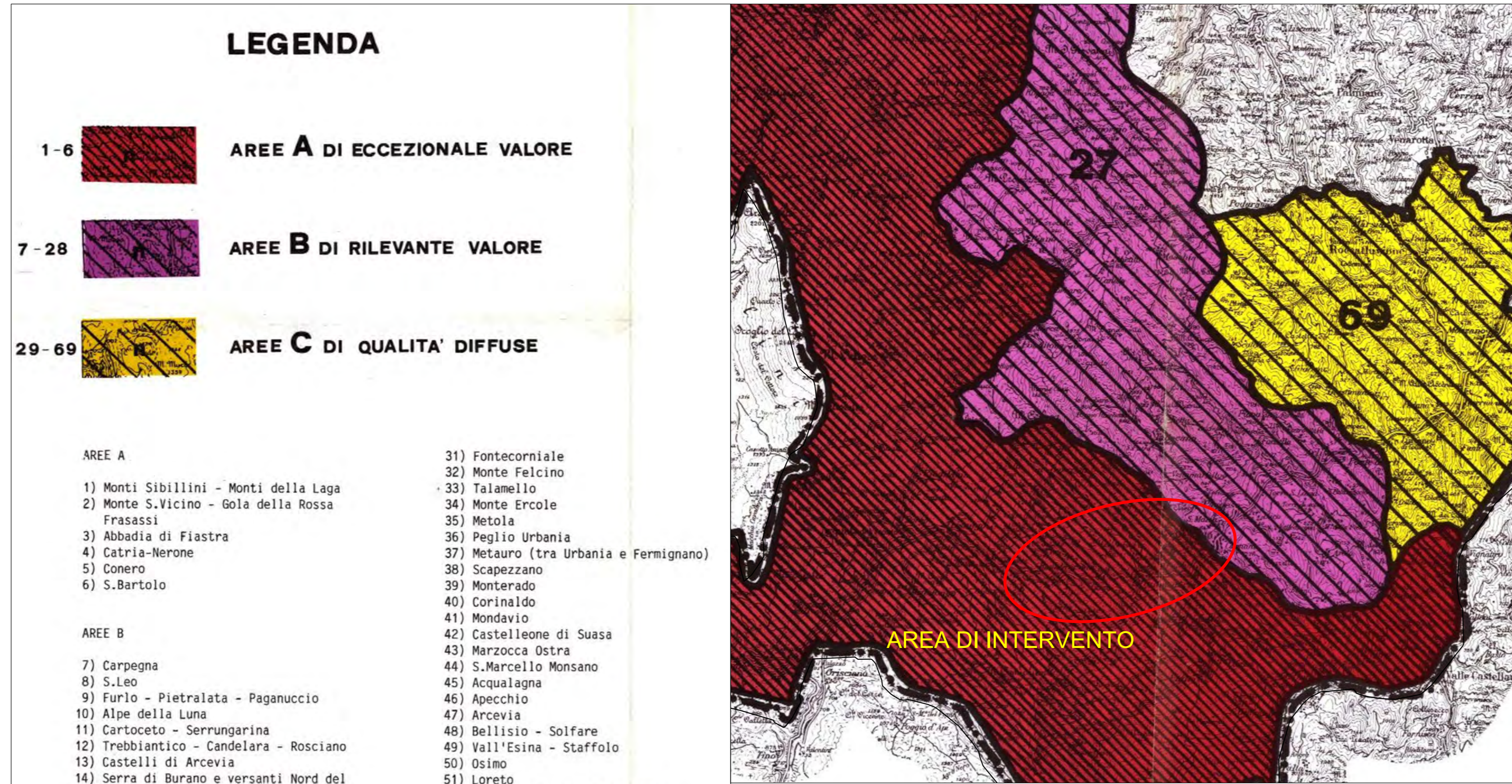
TAV. 4 Sottosistema botanico



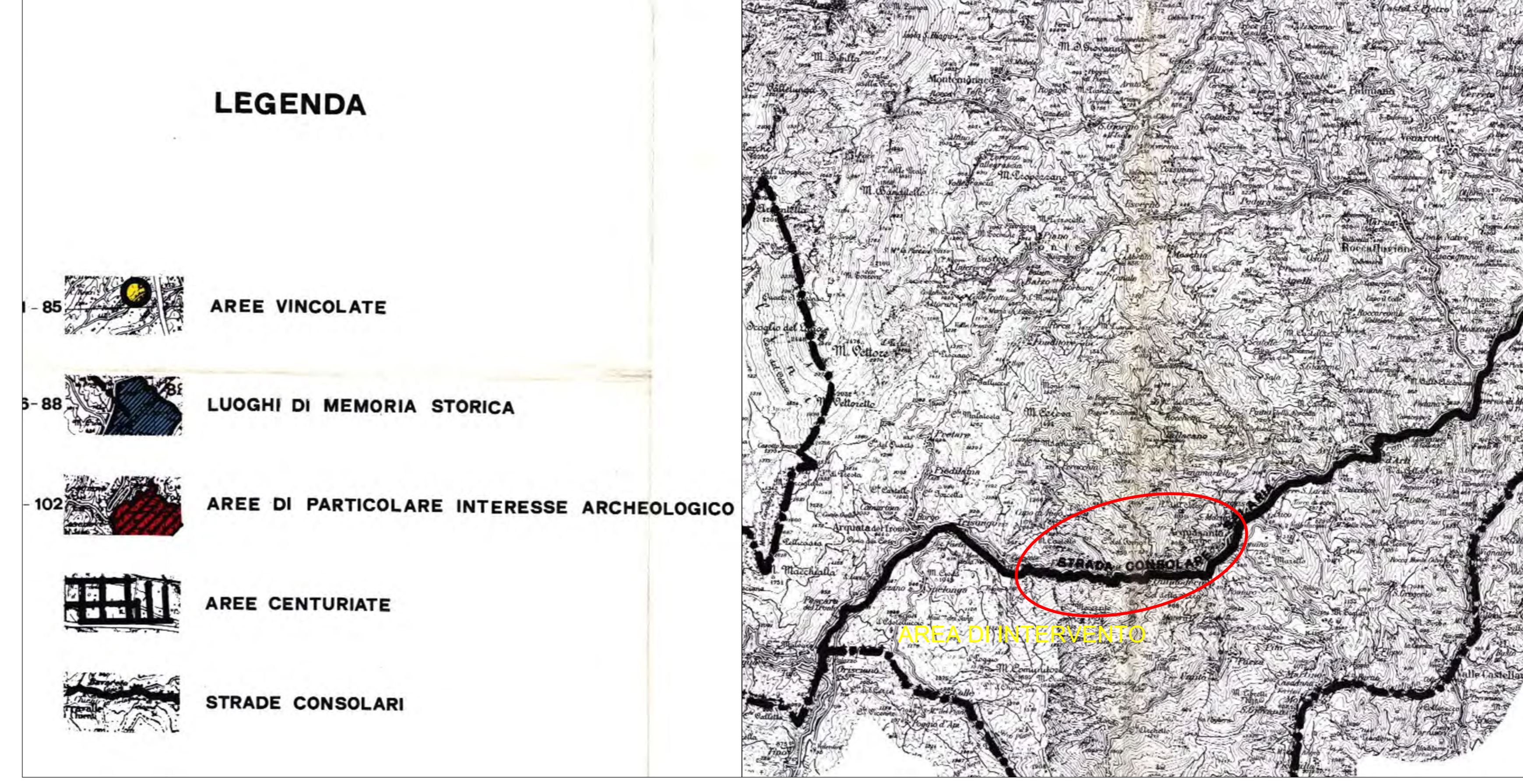
TAV. 7 Aree di alta percektivita visiva



TAV. 3 Sottosistema geologico e geomorfologico



TAV. 6 Aree per la salvaguardia dei valori paesaggistici ambientali



TAV. 10 Luoghi archeologici e di memoria storica.

Fonte: Piano Paesistico Ambientale Regionale (PPAR) delle Marche, approvato con D.A.C.R. n. 197 del 3 novembre 1989

ananas GRUPPO FS ITALIANE

Direzione Progettazione e Realizzazione Lavori

S.S. N. 4 "SALARIA"
ADEGUAMENTO DEL TRATTO TRISUNGO-ACQUASANTA TERME.
TRATTO GALLERIA VALGARIZIA - ACQUASANTA TERME. LOTTO 2 DAL KM 155+400 AL KM 159+000 (EX AN6)

PROGETTO DEFINITIVO cod. AN257

PROGETTAZIONE: ATI SINTAGMA - GP INGEGNERIA - ENGENKO - GDG - ICARIA

ELABORAZIONE PER LA SCELTA IN FASE DI PROGETTAZIONE:
Dott. Ing. Nicola Baroni
Dott. Ing. Giuseppe Di Stefano

RESPONSABILE DI PROGETTO:
Pierluigi Terenzi

PROTOCOLLO: DATA

AMBIENTE
RELAZIONE PAESAGGISTICA E STUDIO DI INSERIMENTO PAESAGGISTICO
Strati dei piani territoriali e di settore - Piano Territoriale Paesaggistico Regionale (PTPR)

CODICE PROGETTO: DPAN257 D 22
NOME FILE: 205-412-AMB-C101-A
REVISIONE: A
SCALA: 1:10.000

REV.	DESCRIZIONE	DATA	REDACTO	VERIFICATO	APPROVATO
A	Emissione	10/02/22	C. Piccini	A. Baroni	C. Baroni