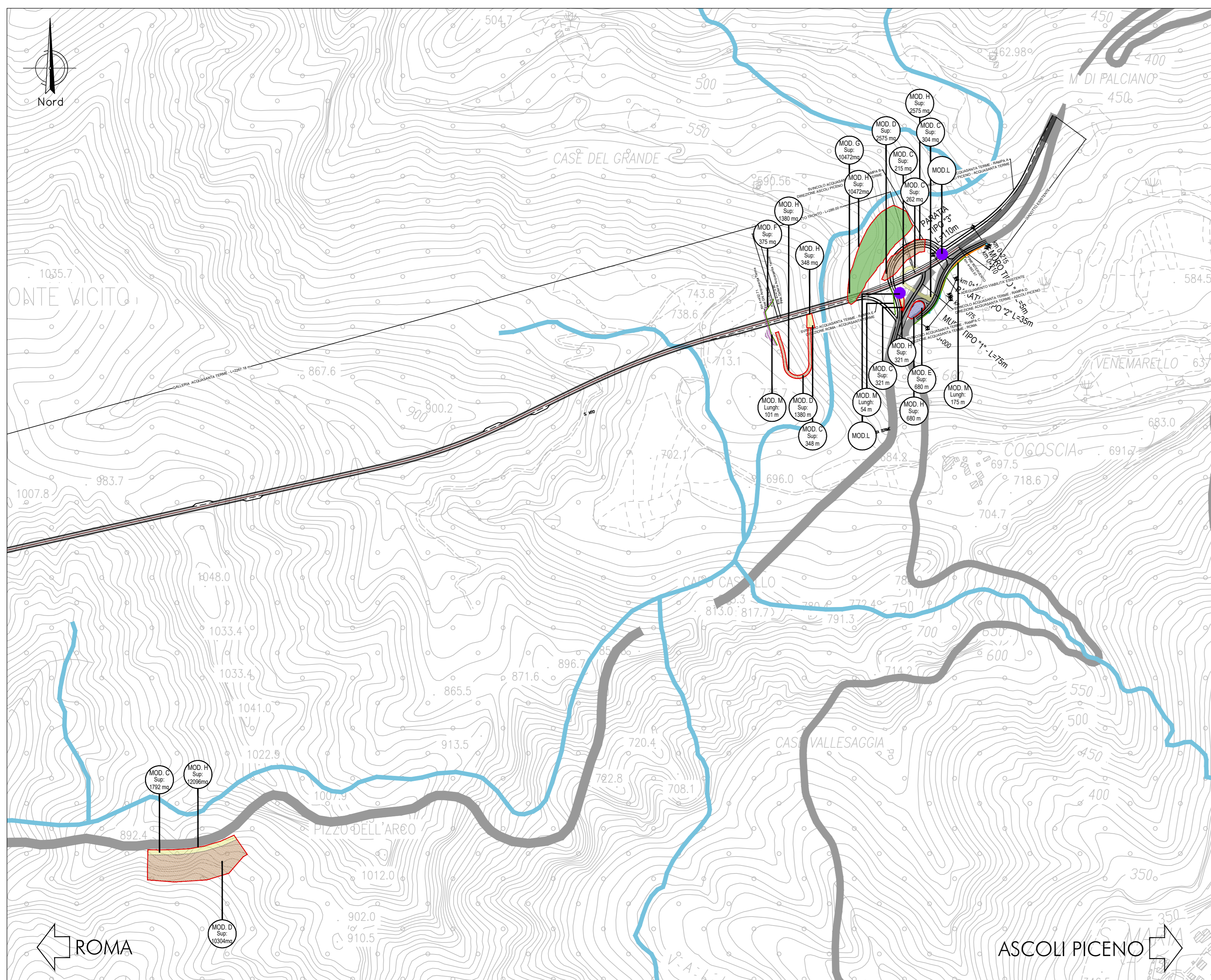
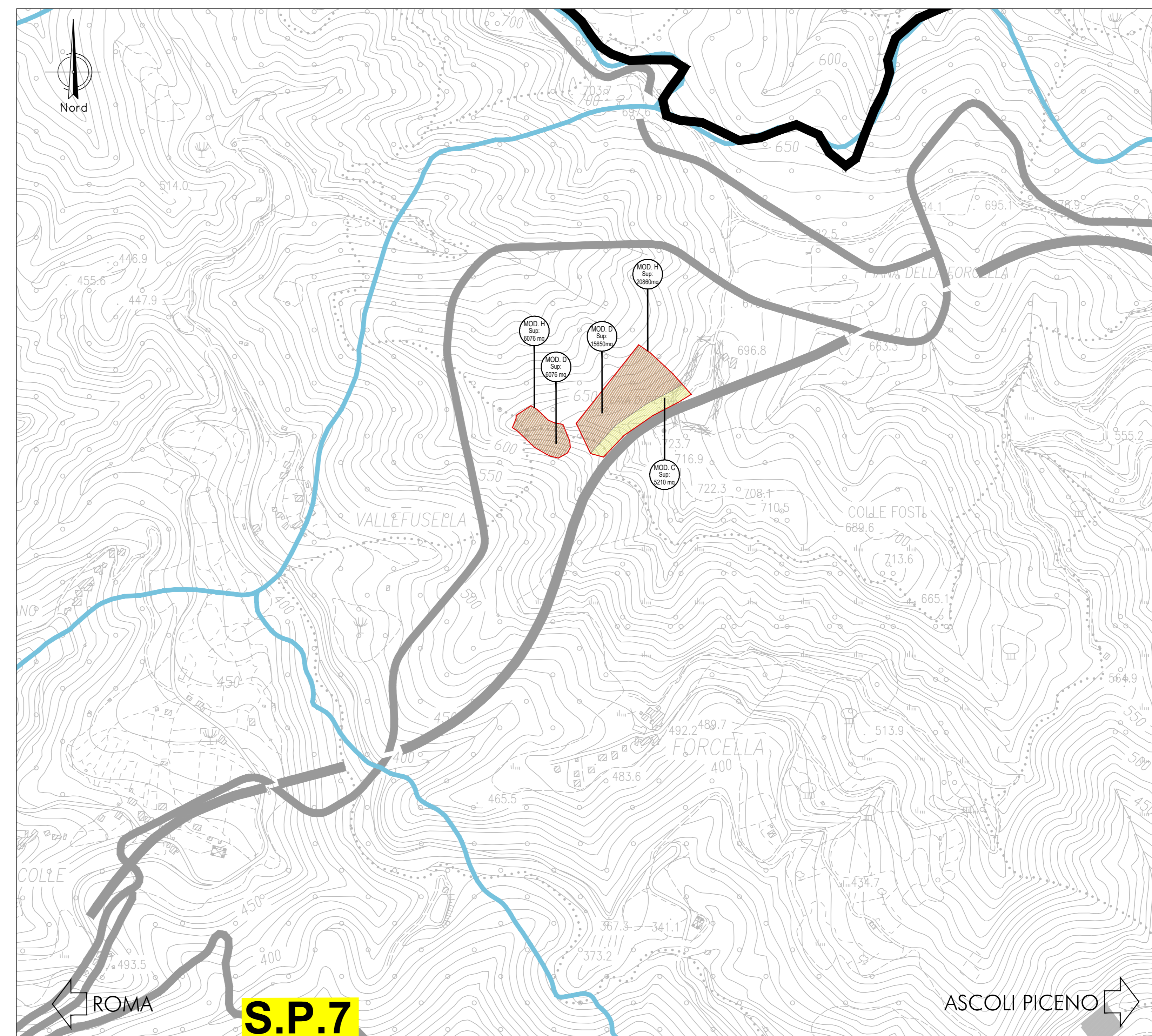


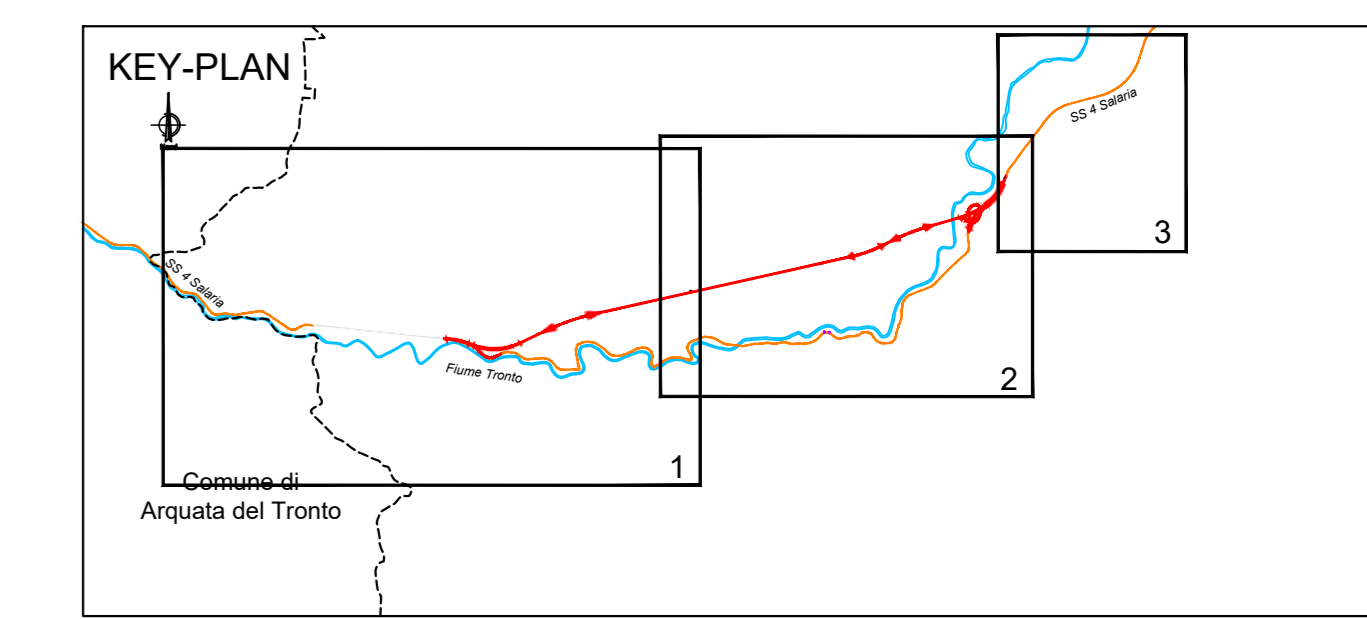
PLANIMETRIA GENERALE DEGLI INTERVENTI DI MITIGAZIONE - layout 1
SCALA 1:5000



PLANIMETRIA GENERALE DEGLI INTERVENTI DI MITIGAZIONE - layout 2
SCALA 1:5000



PLANIMETRIA GENERALE DEGLI INTERVENTI DI MITIGAZIONE - layout 3
SCALA 1:5000



LEGENDA

INTERVENTI DI INSERIMENTO PAESAGGISTICO AMBIENTALE

FUNZIONE PREVALENTE	MODULO	INTERVENTO	DESCRIZIONE
Paesaggistico	A	Maschia arborea igrofila	NUOVI IMPIANTI ARBOREI IGROFILI PER LA NATURALIZZAZIONE DELLA VEGETAZIONE (specie esotiche e compatibilità dei corsi d'acqua)
	B	Maschia arborea igrofila	NUOVI IMPIANTI ARBOREI IGROFILI PER LA NATURALIZZAZIONE DELLA VEGETAZIONE (specie esotiche e compatibilità dei corsi d'acqua)
	C	Maschia arborea mesofila	NUOVI IMPIANTI ARBOREI MESOFILI PER LE OPERE DI MITIGAZIONE PAESAGGISTICA DEGLI INTERVENTI
	D	Maschia arborea mesofila	NUOVI IMPIANTI ARBOREI MESOFILI PER LE OPERE DI MITIGAZIONE PAESAGGISTICA DEGLI INTERVENTI
	E	Maschia arborea stadale	NUOVI IMPIANTI ARBOREI E RIBERTEMENTO ALL'INTERNO DELLE ROTABILI
	F	Slope arborea mesofila	NUOVI IMPIANTI ARBOREI MESOFILI DISPOSTI SUI NUOVI IMBOSCHI STADALI
	G	Inerbimento	INTERVENTO DI INERBIMENTO PREVISTO ALL'INTERNO DI TUTTE LE AREE
	H	Ripristino delle aree di cantiere	RIPRISTINO MORFOLOGICO E DELLA FERTILITÀ DEI TERRENI TEMPORANEAMENTE OCCUPATI DALLE AREE DI CANTIERE
Idrologica	I	Scatolieri	RIPRISTINO DELLA CONTINUITÀ DEI CORSI D'ACQUA TRAMITE LA PREVISIONE DI PRESIDI STRUTTURALI ADEGUATEMENTE DIMENSIONATI
	L	Vasche di prima pioggia	VASCHE DI TRATTAMENTO DELLE ACQUE DI PRIMA PIOGGIA, COSTITUTE DA UNA VASCA DI SEDIMENTAZIONE E DA UNA DI DISOLEAZIONE
Fauna	M	Reti anti-attraersamento fauna	INTRODUZIONE DI BARRIERE DI DISSUAZIONE PER FAUNA

- Tracciato di progetto
- Confini comunali
- Reticolo idrografico
- Strade

Sanas
GRUPPO FS ITALIANE

Direzione Progettazione e Realizzazione Lavori

S.S. N. 4 "SALARIA"
ADEGUAMENTO DEL TRATTO TRISUNGO-ACQUASANTA TERME.
TRATTO GALLERIA VALGARIZIA - ACQUASANTA TERME. LOTTO 2 DAL
KM 155+400 AL KM 159+000 (EX AN6)

PROGETTO DEFINITIVO COD. AN257

PROGETTAZIONE: ATI SINTAGMA - GP INGEGNERIA - ENGEKO - GDG - ICARIA

IL RESPONSABILE DELL'INTEGRAZIONE DELLE PRESTAZIONI SPECIALISTICHE:
Dot. Ing. Giorgio Galducci
Ordine degli Ingegneri della Prov. di Roma n° 14035

IL GRUPPO DI PROGETTAZIONE:

<p>IL PROGETTISTA: Vincenzo Truffini Ordine degli Ingegneri della Prov. di Perugia n° A659</p> <p>IL GEOLOGO: Dot. Geol. Giorgio Corraellini Ordine dei Geologi della Regione Umbria n° 108</p> <p>IL COORDINATORE PER LA SICUREZZA IN FASE DI PROGETTAZIONE: Dot. Ing. Marco Abram Ordine degli Ingegneri della Prov. di Perugia n° A2008</p> <p>IL RESPONSABILE DI PROGETTO Pianificatore Territoriale Marco Colazza</p> <p>IL R.U.P. Dot. Ing. Vincenzo Catone</p>	<p>MANDATARIA:</p> <p>Sintagma Dot. Ing. V. Giannini Dot. Ing. V. Truffini Dot. Ing. A. Scavolini Dot. Ing. E. Baranowski Dot. Ing. L. Guarnieroni Dot. Ing. M. Mariani Dot. Ing. C. Proietti Dot. Ing. F. Martelli Dot. Ing. S. Scavolini Dot. Ing. M. Mariani</p> <p>MANDANTI: CPA Dot. Ing. G. Quattrone Dot. Ing. E. Scavolini Dot. Ing. A. Scavolini Dot. Ing. G. Lucarelli Dot. Ing. G. Guarnieroni Dot. Ing. G. Piantoni</p> <p>ICARIA Dot. Ing. V. Truffini Dot. Ing. F. Martelli Dot. Ing. V. Piantoni Dot. Ing. G. Quattrone Dot. Ing. S. Scavolini Dot. Ing. G. Piantoni</p>
---	--

PROTOCOLLO DATA

AMBIENTE
RELAZIONE PAESAGGISTICA E STUDIO DI INSERIMENTO PAESAGGISTICO
Planimetria degli interventi di inserimento paesaggistico e ambientale

CODICE PROGETTO	NUMERO FILE	REVISIONE	SCALA:
PROGETTO DIPAN257	700-012-AMB-PP01-0	B	1:5000
REV.	DESCRIZIONE	DATA	REDAITTO
A	Emissione consegna intermedia	mag-22	A.Boni A.Boncinhi G. Galducci
B	Emissione	apr-22	A.Boni A.Boncinhi G. Galducci