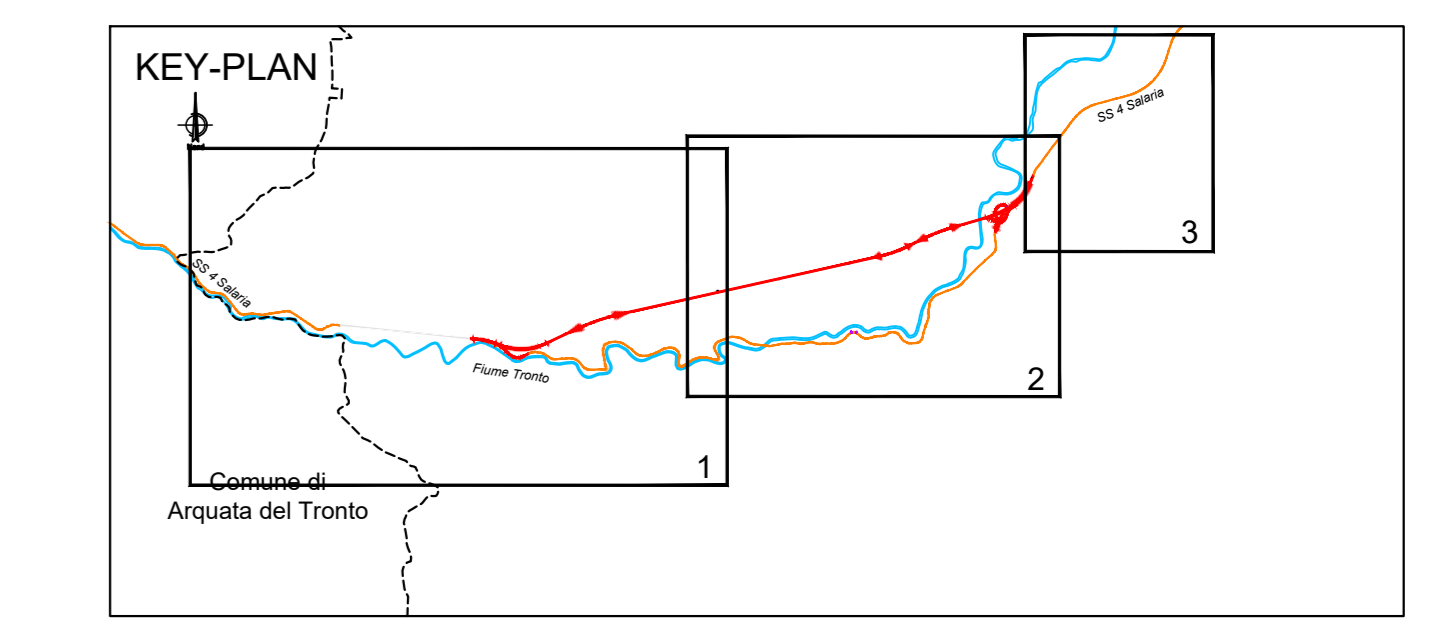


PLANIMETRIA GENERALE DEGLI INTERVENTI DI MITIGAZIONE - layout 1  
SCALA 1:5000

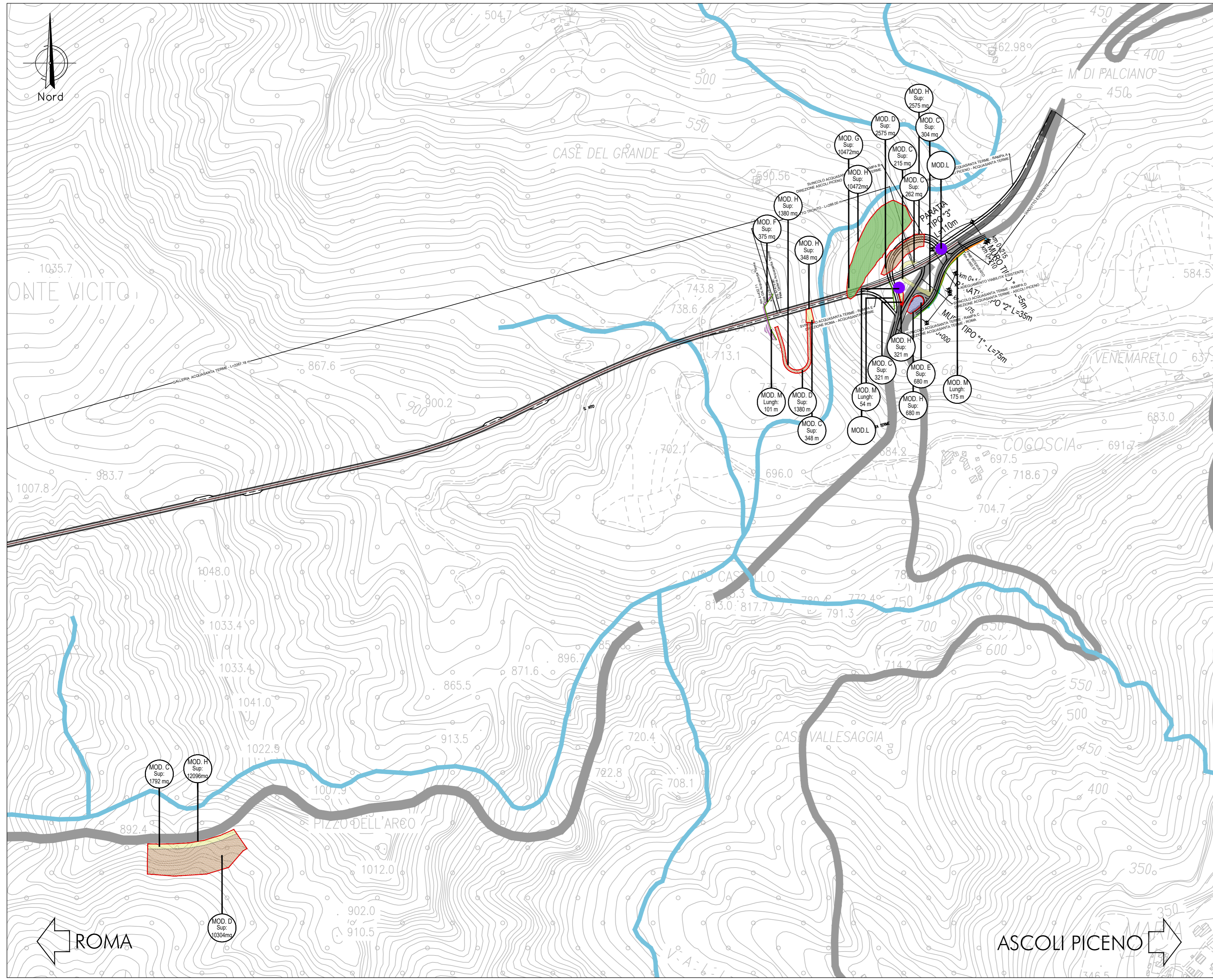


LEGENDA

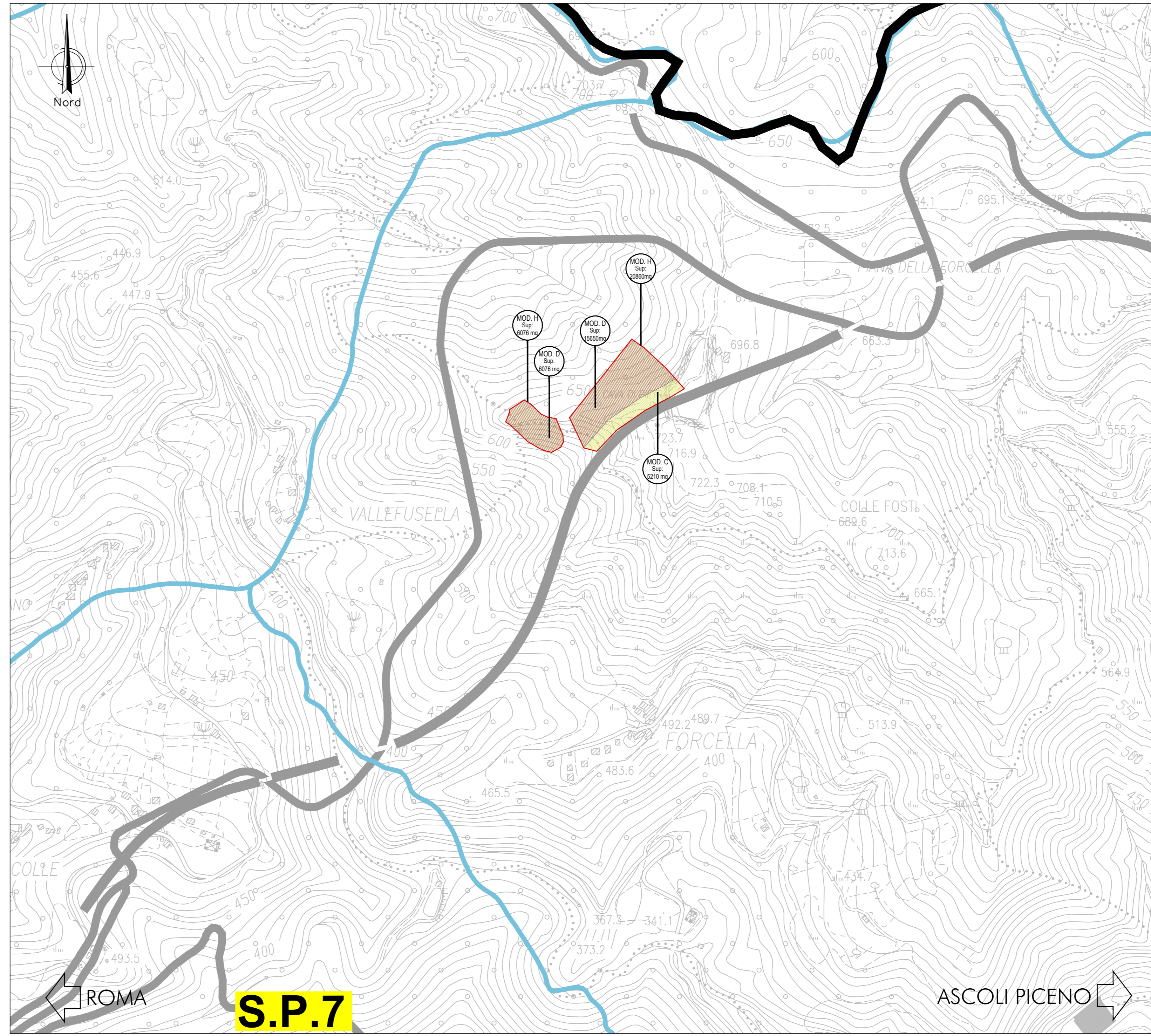
INTERVENTI DI INSERIMENTO PAESAGGISTICO AMBIENTALE

FUNZIONE PREVALENTE	MODULO	INTERVENTO	DESCRIZIONE
Paesaggistico	A	Maschia arborea igrofila	NUOVI IMPIANTI ARBOREI IGROFILI PER LA NATURALIZZAZIONE DELLA VEGETAZIONE (specie esotiche e compatibilità con corsi d'acqua)
	B	Maschia arborea igrofila	NUOVI IMPIANTI ARBOREI IGROFILI PER LA NATURALIZZAZIONE DELLA VEGETAZIONE (specie esotiche e compatibilità con corsi d'acqua)
	C	Maschia arborea mesofila	NUOVI IMPIANTI ARBOREI MESOFILI PER LE OPERE DI MITIGAZIONE PAESAGGISTICA DEGLI INTERVENTI
	D	Maschia arborea mesofila	NUOVI IMPIANTI ARBOREI MESOFILI PER LE OPERE DI MITIGAZIONE PAESAGGISTICA DEGLI INTERVENTI
	E	Maschia arborea stadale	NUOVI IMPIANTI ARBOREI E RIBERTAMENTO ALL'INTERNO DELLE ROTABILI
	F	Slope arborea mesofila	NUOVI IMPIANTI ARBOREI MESOFILI DISPOSTI SUI NUOVI IMBOSCHI STADALI
	G	Inerbimento	INTERVENTO DI INERBIMENTO PREVISTO ALL'INTERNO DI TUTTE LE AREE
Idrologica	H	Ripristino delle aree di cantiere	RIPRISTINO MORTOLOGICO E DELLA FERTILITÀ DEI TERRENI TEMPORANEAMENTE OCCUPATI DALLE AREE DI CANTIERE
	I	Statuari	RIPRISTINO DELLA CONTINUITÀ DEI CORSI D'ACQUA TRAMITE LA PREVISIONE DI PRESIDI STATUARI ADEGUATEMENTE DIMENSIONATI
Fauna	L	Vasche di prima pioggia	VASCHE DI TRATTAMENTO DELLE ACQUE DI PIATTAFORMA, COSTITUTE DA UNA VASCA DI SEDIMENTAZIONE E DA UNA DI DISOLEAZIONE
	M	Reti anti-attraersamento fauna	INTRODUZIONE DI BARRIERE DI DISSUAZIONE PER FAUNA

- Tracciato di progetto
- Confini comunali
- Reticolo idrografico
- Strade



PLANIMETRIA GENERALE DEGLI INTERVENTI DI MITIGAZIONE - layout 2  
SCALA 1:5000



PLANIMETRIA GENERALE DEGLI INTERVENTI DI MITIGAZIONE - layout 3  
SCALA 1:5000



Direzione Progettazione e Realizzazione Lavori

**S.S. N. 4 "SALARIA"**  
**ADEGUAMENTO DEL TRATTO TRISUNGO-ACQUASANTA TERME.**  
**TRATTO GALLERIA VALGARIZIA - ACQUASANTA TERME. LOTTO 2 DAL**  
**KM 155+400 AL KM 159+000 (EX AN6)**

PROGETTO DEFINITIVO

COD. AN257

PROGETTAZIONE: ATI SINTAGMA - GP INGEGNERIA - ENGEKO - GDG - ICARIA

IL RESPONSABILE DELL'INTEGRAZIONE DELLE PRESTAZIONI SPECIALISTICHE:  
 Dott. Ing. Giorgio Galducci  
 Ordine degli Ingegneri della Prov. di Roma n° 14035

IL GRUPPO DI PROGETTAZIONE:  
**MANDATARIA:** **Sintagma**  
 Dott. Ing. M. Giamberini  
 Dott. Ing. V. Truffini  
 Dott. Ing. A. Scavolini  
 Dott. Ing. E. Baranowski  
 Dott. Ing. L. Giannantonio  
 Dott. Ing. F. Zambonini  
 Dott. Ing. M. Mariani  
 Dott. Ing. C. Proietti  
 Dott. Ing. F. Pizzetti  
 Dott. Ing. S. Scavolini  
 Dott. Ing. M. Mariani

**MANDANTI:**  
 C.P.F. **Acquasanta Terme**  
 Dott. Ing. G. Quattrone  
 Dott. Ing. E. Scavolini  
 Dott. Ing. A. Scavolini  
 Dott. Ing. G. Luchetti  
 Dott. Ing. G. Giannantonio  
 Dott. Ing. G. Piantoni

**ICARIA**  
 Dott. Ing. V. Truffini  
 Dott. Ing. F. Zambonini  
 Dott. Ing. V. Piantoni  
 Dott. Ing. G. Piantoni

IL COORDINATORE PER LA SICUREZZA IN FASE DI PROGETTAZIONE:  
 Dott. Ing. Marco Abram  
 Ordine degli Ingegneri della Prov. di Perugia n° 28208

IL RESPONSABILE DI PROGETTO  
 Pianificatore Territoriale Marco Colazza

**INSERIMENTO PAESAGGISTICO AMBIENTALE**  
**Planimetria degli interventi di inserimento paesaggistico e ambientale**