SEZIONE LONGITUDINALE IMPALCATO SCALA 1:200

SV. IN ASSE TRACCIATO (CARPENTERIA METALLICA RIFERITA ALLA TRAVE CENTRALE)

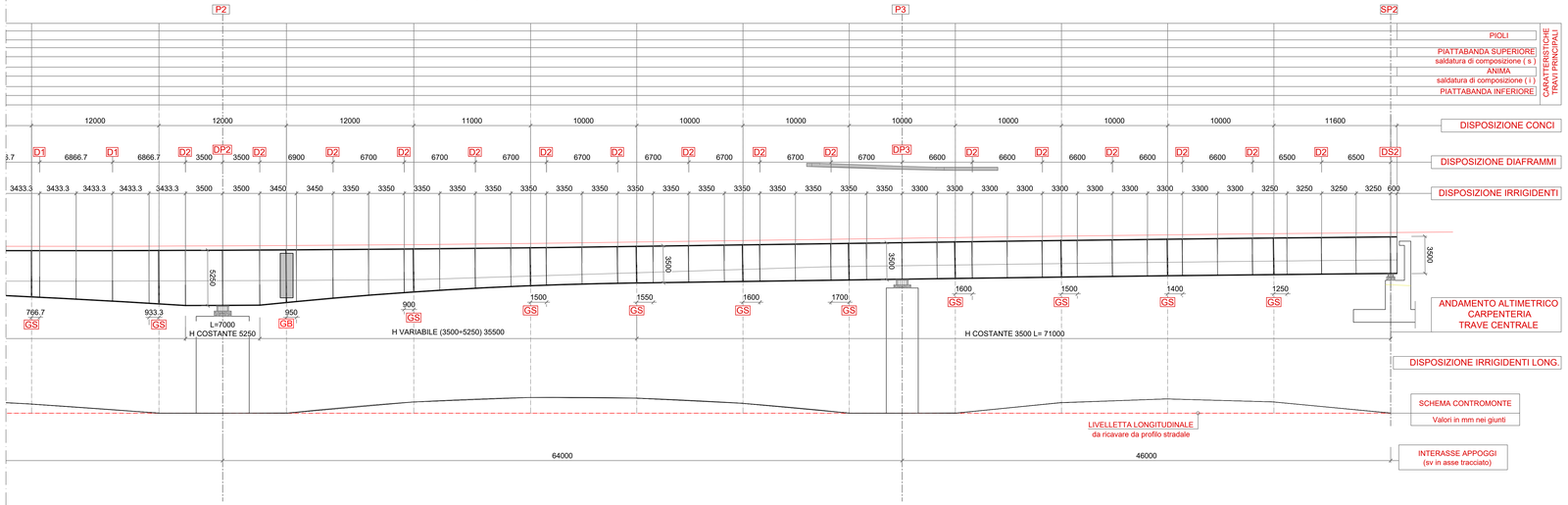

LEGENDA

- Gs=Giunto saldato
- Gb=Eventuale Giunto bullonato da verificare con esigenze di montaggio
- Dn"=Diaframma intermedio
- Dsn"=Diaframma di spalla
- Dpn"=Diaframma di pila
- In=Irrigidente trasv.

PIANTA SUPERIORE IMPALCATO

SCALA 1:200

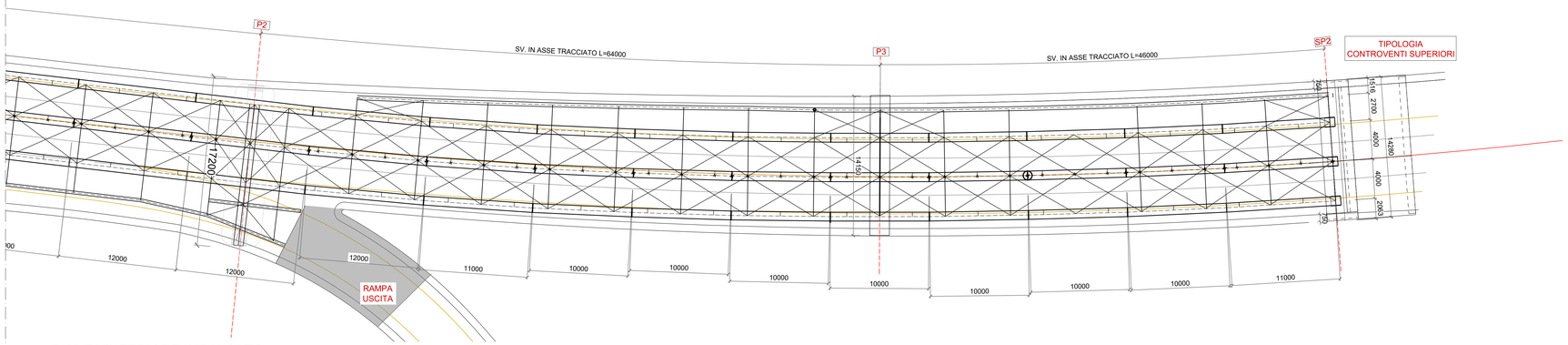

PIANTA INFERIORE IMPALCATO

SCALA 1:200

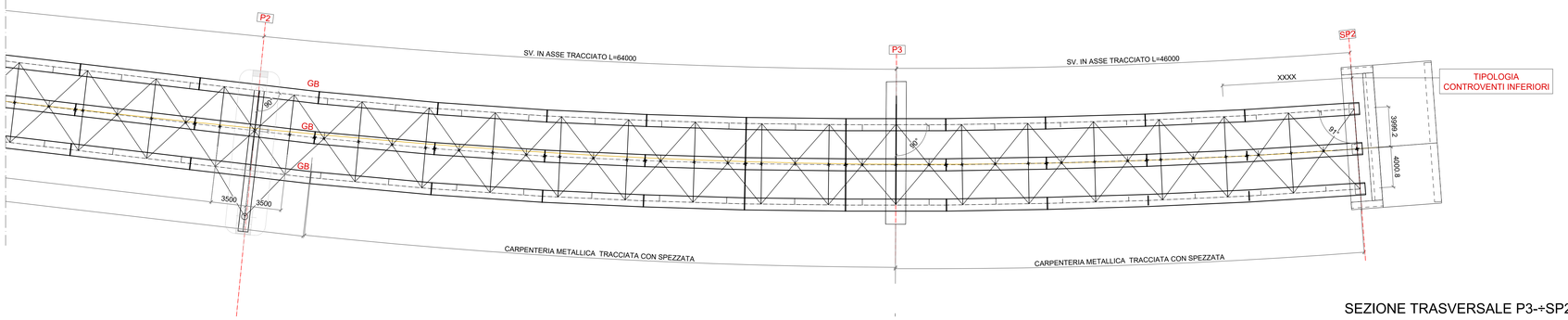

PROFILO CHIAVE

SCALA 1:500

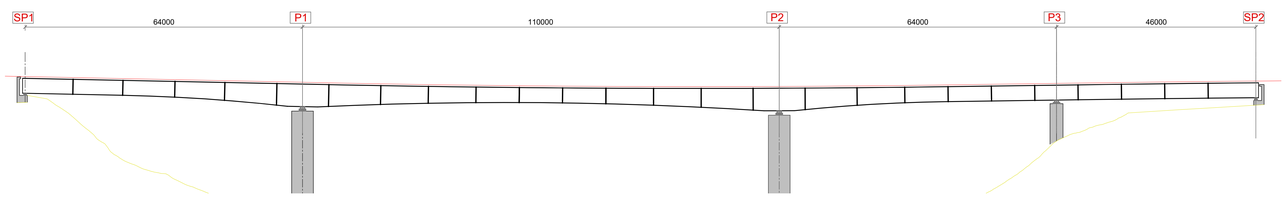

SEZIONE TRASVERSALE P3-÷SP2

GRAFICAMENTE RAPPRESENTATO H=3500

SCALA 1:50

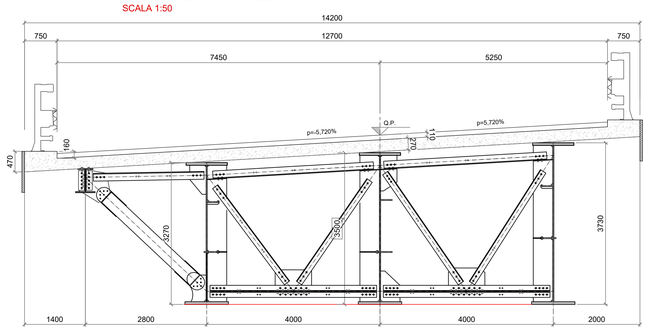

NOTE GENERALI

1) LE DIMENSIONI INDICATE NELLE PIANTE E SEZIONI SONO IN ASSE TRACCIATO E NON TENGONO CONTO DELL'EFFETTO DATO DALLA LIVELLETTA LONGITUDINALE (ricavata da progetto stradale in ultima revisione) E DELLA CONTROMONTA.TUTTI QUESTI ELEMENTI DOVRANNO ESSERE COMPIUTAMENTE SVILUPPATI E VERIFICATI NELL'AMBITO DELLA STESURA DEI DISEGNI COSTRUTTIVI DI OFFICINA.
2) ACCESSO ALLA PASSERELLA DI ISPEZIONE DA SPALLA MEDIANTE SCALA DI SERVIZIO A DISPOSIZIONE DELLE SQUADRE DI INTERVENTO
3) SOLLEVAMENTO PER MANUTENZIONE APPOGGI DA EFFETTUARSI A TRAFFICO INTERDETTO E CON VELOCITÀ DEL VENTO INFERIORE A 10m/s. SOLLEVAMENTO PER ALLINEAMENTO SINGOLO DI PILA/SPALLA ACCETTABILE FINO A 40mm.

anas GRUPPO FS ITALIANE

Direzione Progettazione e Realizzazione Lavori

S.S. N. 4 "SALARIA"

ADEGUAMENTO DEL TRATTO TRISUNGO-ACQUASANTA TERME. TRATTO GALLERIA VALGARIZIA - ACQUASANTA TERME. LOTTO 2 DAL KM 155+400 AL KM 159+000 (EX AN6)

PROGETTO DEFINITIVO — COD. AN257

PROGETTAZIONE: ATI SINTAGMA - GP INGEGNERIA - ENGEKO - GDG - ICARIA

IL RESPONSABILE DELL'INTEGRAZIONE DELLE PRESTAZIONI SPECIALISTICHE:
Dott. Ing. Nando Granieri
Ordine degli Ingegneri della Prov. di Perugia n° A351

IL PROGETTISTA:
Emiliano Moscatelli
Ordine degli Ingegneri della Prov. di Roma n° A20752

IL GEOLOGO:
Dott. Geol. Giorgio Cerquiglini
Ordine dei Geologi della Regione Umbria n°108

IL COORDINATORE PER LA SICUREZZA IN FASE DI PROGETTAZIONE:
Dott. Ing. Marco Abram
Ordine degli Ingegneri della Prov. di Perugia n° A2808

Il RESPONSABILE DI PROGETTO
Pianificatore Territoriale Marco Colazza

Il R.U.P.:
Dott. Ing. Vincenzo Catone

IL GRUPPO DI PROGETTAZIONE:

MANDATARIA: Sintagma
Dott.Ing. N.Granieri
Dott.Ing. V.Truffini
Dott.Ing. L.Berardi
Dott.Arch. S.Boscolo
Dott.Ing. E.Bartolocci
Dott.Ing. L.Casarecchia
Dott.Geol. G.Cerquiglini
Dott.Ing. F.Ambrosino
Dott.Ing. M.Fiorucci
Dott.Arch. C.Presciutti
Dott. Agr. F.Berti Nulli
Geom. S.Scopetta
Geom. M.Zucconi

MANDANTI: GP INGEGNERIA
Dott. Ing. G.Guiducci
Dott. Ing. E.Moscatelli
Dott. Ing. L.Mancinelli
Dott. Ing. A.Bella
Dott. Ing. G.Lucibello
Dott. Ing. M.Moscatelli
Dott. Geol. M.Leonardi
Dott. Ing. G.Paterna

ENGEKO: Dott. Ing. C.Muller

GEOLOGY DESIGN CONSULTING: Dott. Ing. D.Carlaccini, Dott. Ing. C.Comaroti, Dott. Ing. E.Loffredo, Dott. Ing. S.Sacconi

ICARIA società di ingegneria: Dott. Ing. I.Rotieciani, Dott. Ing. F.Macchioni, Dott. Ing. G.Verini, Dott. Ing. V.Piunno, Dott. Ing. G.Pulli

Dott. Ing. GIORGIO GUIDUCCI ORDINE DEGLI INGEGNERI PROVINCIA DI PERUGIA n. A714035

PROTOCOLLO | DATA

OPERE D'ARTE MAGGIORI: VIADOTTI
VIADOTTO TRONTO
Carpenteria impalcato - Assieme - tav 2 di 2

CODICE PROGETTO (PROGETTO / LIV. PROG. / ANNO)	NOME FILE T01-V02-STR-DI05-A	REVISIONE	SCALA:
DPAN257 D 22	CODICE ELAB. T01VI02STRDI05	A	1:200

REV.	DESCRIZIONE	DATA	REDATTO	VERIFICATO	APPROVATO
A	Emissione	*mag--22*	*C.Muller*	*C.Muller*	*G.Guiducci*