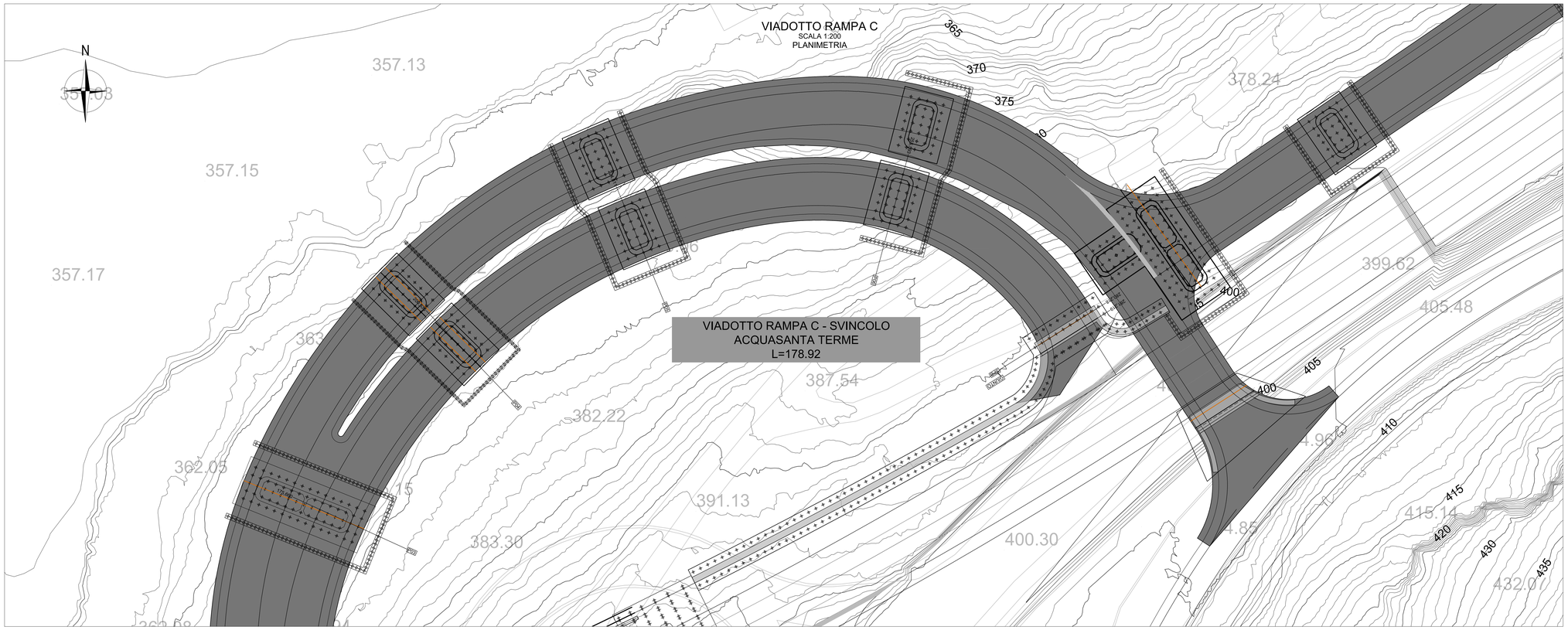

ROMA

ASCOLI PICENO

VIADOTTO RAMPA C
SCALA 1:200
SEZIONE TIPO CORRENTE

VIADOTTO RAMPA C
SCALA 1:200
SEZIONE TIPO SU PILA

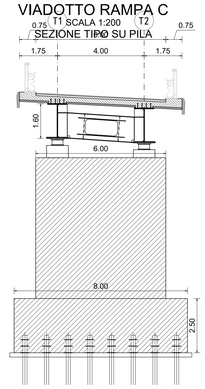

VIADOTTO RAMPA C
SCALA 1:200
PROFILO LONGITUDINALE

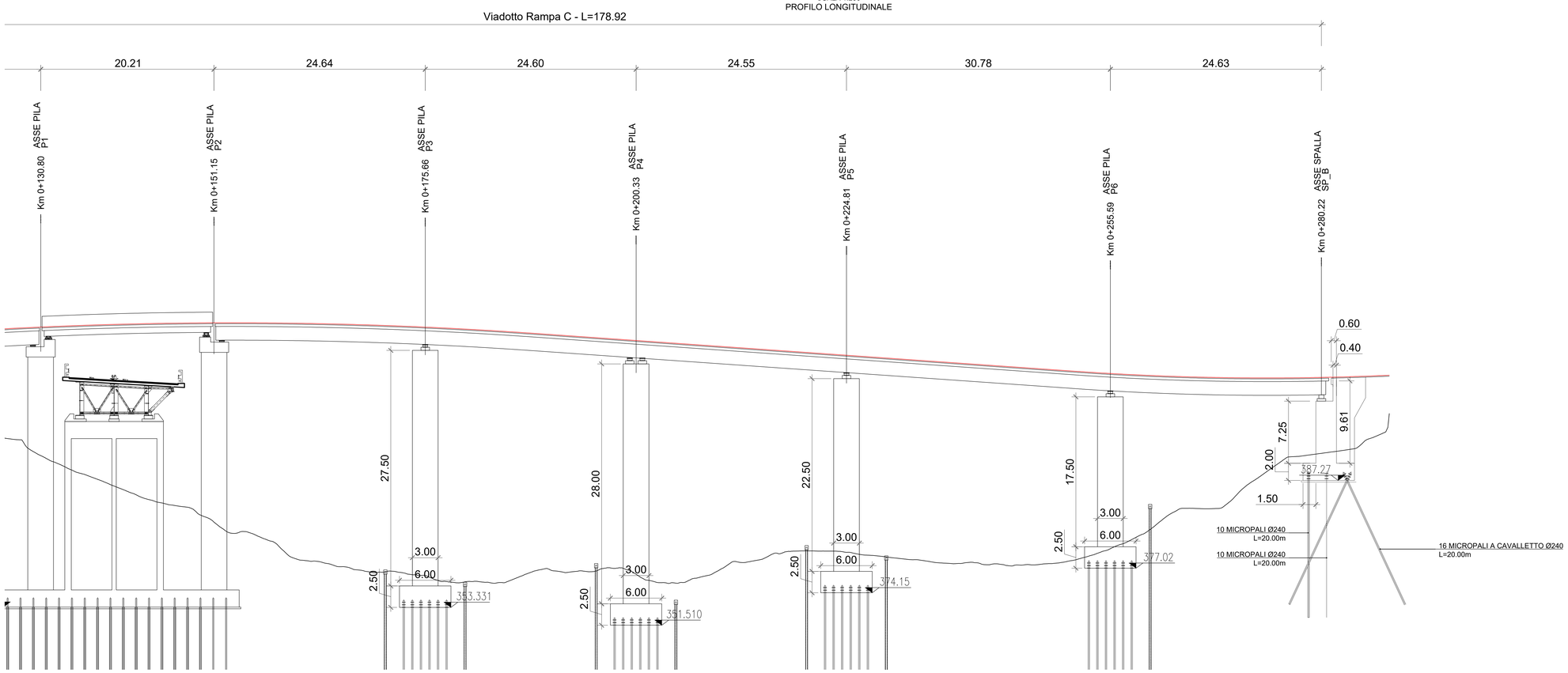

anas
GRUPPO FS ITALIANE

Direzione Progettazione e Realizzazione Lavori

S.S. N. 4 "SALARIA"
ADEGUAMENTO DEL TRATTO TRISUNGO-ACQUASANTA TERME.
TRATTO GALLERIA VALGARIZIA - ACQUASANTA TERME. LOTTO 2 DAL KM 155+400 AL KM 159+000 (EX AN6)

PROGETTO DEFINITIVO — COD. AN257

PROGETTAZIONE: ATI SINTAGMA - GP INGEGNERIA - ENGEKO - GDG - ICARIA

IL RESPONSABILE DELL'INTEGRAZIONE DELLE PRESTAZIONI SPECIALISTICHE:
Dott. Ing. Nando Granieri
Ordine degli Ingegneri della Prov. di Perugia n° A351

IL PROGETTISTA:
Emiliano Moscatelli
Ordine degli Ingegneri della Prov. di Roma n° A20752

IL GEOLOGO:
Dott. Geol. Giorgio Cerquiglini
Ordine dei Geologi della Regione Umbria n°108

IL COORDINATORE PER LA SICUREZZA IN FASE DI PROGETTAZIONE:
Dott. Ing. Marco Abram
Ordine degli Ingegneri della Prov. di Perugia n° A2808

Il RESPONSABILE DI PROGETTO
Pianificatore Territoriale Marco Colazza

Il R.U.P.
Dott. Ing. Vincenzo Catone

PROTOCOLLO | DATA

IL GRUPPO DI PROGETTAZIONE:

MANDATARIA: Sintagma
Dott.Ing. N.Granieri
Dott.Ing. V.Truffini
Dott.Ing. L.Spaccini
Dott.Arch. A.Bracchini
Dott.Ing. M.Giovannelli
Dott.Ing. L.Casaverochia
Dott.Geol. G.Cerquiglini
Dott.Ing. F.Pambianco
Dott.Ing. M.Abram
Dott.Ing. F.Pambianco
Dott. Agr. F.Berti Nulli
Geom. S.Scopetta
Geom. M.Zucconi

MANDANTI: GP INGEGNERIA
Dott. Ing. G.Guiducci
Dott. Ing. E.Moscatelli
Dott. Ing. M.Giovannelli
Dott. Ing. A.Bella
Dott. Ing. G.Lucibello
Dott. Ing. M.Moscatelli
Dott. Geol. M.Leonardi
Dott. Ing. G.Parente

Dott. Ing. C.Muller

GEOTECHNICAL DESIGN GROUP
Dott. Ing. D.Cariaschi
Dott. Ing. P.Lunardi
Dott. Ing. E.Loffredo
Dott. Ing. S.Sacconi

ICARIA società di ingegneria
Dott. Ing. F.Romiani
Dott. Ing. V.Matsiorski
Dott. Ing. G.Verini
Dott. Ing. V.Piunno
Dott. Ing. G.Pulli

DOT. ING. GORDO GUIDUCCI
ORDINE INGEGNERI
PROV. PG
A714035

OPERE D'ARTE MAGGIORI: VIADOTTI
VIADOTTO SVINCOLO ACQUASANTA TERME - Rampa B-C
Pianta , sezione longitudinale e trasversale dell'opera - Tav. 4/4

CODICE PROGETTO (PROGETTO / LIV. PROG. / ANNO)	NOME FILE T00-VI03-STR-PI04-A	REVISIONE	SCALA:
DPAN257 D 22	CODICE ELAB. T00VI03STRPI04	A	1:200 - 1:100

REV.	DESCRIZIONE	DATA	REDATTO	VERIFICATO	APPROVATO
A	Emissione	mag-22	M.Moscio	E.Moscatelli	G.Guiducci