PROFILO Favalanciata
SEZIONE 1
PROGRESSIVA 0.00

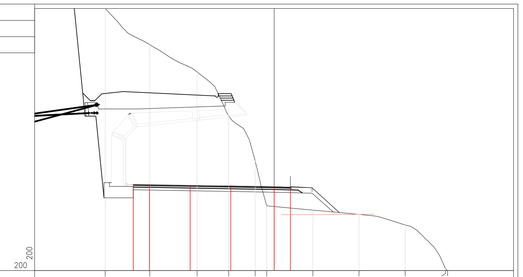

PROGRESSIVE TERRENO		15.59		11.48		7.11		4.20	1.75	0.68	3.58	7.84	12.09	16.82 (16.11)
PARZIALI TERRENO			4.11		4.37		2.91	2.45	1.07	4.26	4.26	4.25	3.73	0.71
QUOTE TERRENO	452.00	478.20		472.80		470.34		466.29	463.14	457.97	457.08	457.18	458.21	452.39 (452.00)
PROGRESSIVE PROGETTO			13.00	11.50	7.75		4.00		0.00	1.50				
PARZIALI PROGETTO			1.50	3.75	3.75		4.00		1.50					
QUOTE PROGETTO			469.96	469.93	469.87		469.81		469.73	469.70				

PROFILO Favalanciata
SEZIONE 2
PROGRESSIVA 25.00

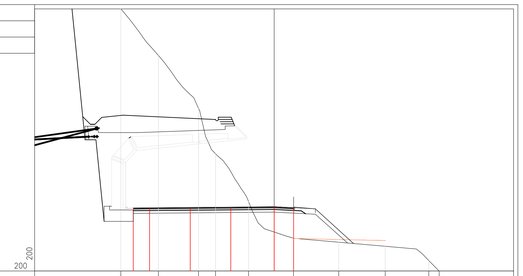

PROGRESSIVE TERRENO		14.15		10.68		6.98	5.41	2.36		1.79	5.96	10.26	14.28	15.23
PARZIALI TERRENO			3.47		3.70	1.57	3.05		4.15	4.17	4.30	4.02	0.95	
QUOTE TERRENO		478.20		473.90		470.33	468.82		460.41	457.03	456.66	455.28	454.96	454.00
PROGRESSIVE PROGETTO			13.00	11.50	7.75		4.00		0.00	1.80				
PARZIALI PROGETTO			1.50	3.75	3.75		4.00		1.80					
QUOTE PROGETTO			469.82	469.83	469.87		469.90		469.93	469.94				

PROFILO Favalanciata
SEZIONE 3
PROGRESSIVA 50.00

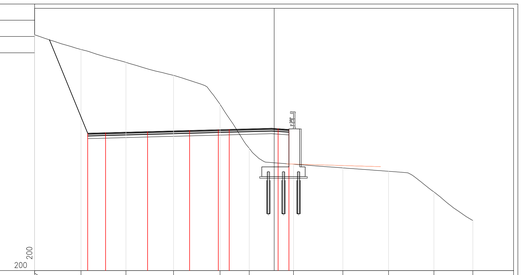

PROGRESSIVE TERRENO		22.10	17.83		13.68		9.29		5.00	2.20	1.79	5.34	10.56	14.75	18.34
PARZIALI TERRENO			4.27	4.15		4.39		4.29	2.70	4.09	4.55	4.22	4.19	3.59	
QUOTE TERRENO	447.00	469.70	467.43		466.22		465.61		462.32	458.28	456.81	456.47	455.18	454.25	451.61
PROGRESSIVE PROGETTO			17.21	15.56		11.68		7.80	5.15	4.15	0.36	1.36			
PARZIALI PROGETTO			1.65	3.88	3.88		3.88	2.65	1.00	4.51	1.00				
QUOTE PROGETTO			468.07	469.71	469.82		469.92		460.00	460.02	460.09	460.02			

PROFILO Favalanciata
SEZIONE 4
PROGRESSIVA 75.00

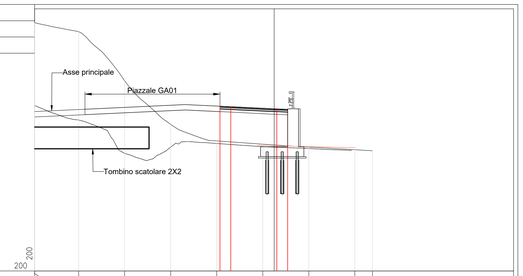

PROGRESSIVE TERRENO		22.10	18.64	13.79	9.59	5.30	1.65	3.20	7.45	9.98			
PARZIALI TERRENO			4.06	4.25	4.24	4.25	4.25	4.25	4.25	1.63			
QUOTE TERRENO	445.00	467.91	467.09	462.55	458.53	457.00	456.70	456.44	456.19	456.09			
PROGRESSIVE PROGETTO						5.00	4.00	2.25	1.25				
PARZIALI PROGETTO						1.00	4.25	1.00					
QUOTE PROGETTO						460.21	460.19	459.96	459.91				

PROFILO Favalanciata
SEZIONE 5
PROGRESSIVA 100.00

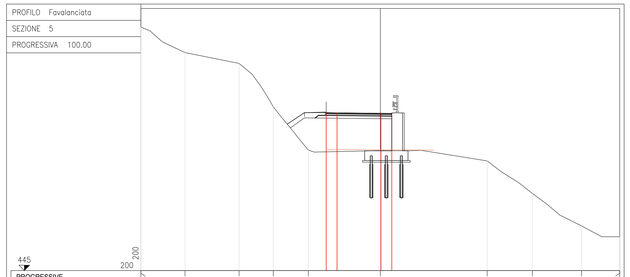

PROGRESSIVE TERRENO		22.10	18.03		13.64		9.88	4.65		0.00	9.86	14.04	18.57	22.10
PARZIALI TERRENO			4.07	4.99		3.16	3.23		6.65		9.86	4.18	4.53	3.53	
QUOTE TERRENO	445.00	467.49		462.12		458.96	455.73		449.08	442.01	435.12	432.12	429.12	425.59	
PROGRESSIVE PROGETTO								5.00	4.65	0.00	1.00				
PARZIALI PROGETTO								1.00	4.06	1.00					
QUOTE PROGETTO								459.58	458.95	452.12	453.11				

PROFILO Favalanciata
SEZIONE 6
PROGRESSIVA 125.00

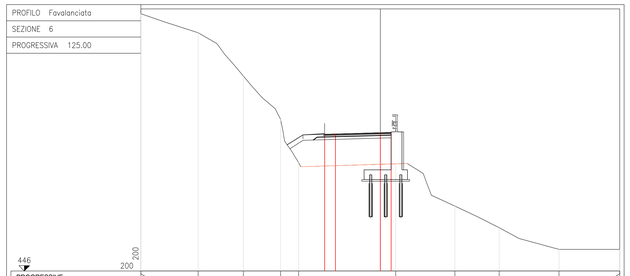

PROGRESSIVE TERRENO		22.10	16.82	12.64	8.25	7.34		1.42	6.88	13.97	16.49	22.10
PARZIALI TERRENO			5.28	4.18	3.44	1.66	8.96		5.46	4.09	5.52	5.61	
QUOTE TERRENO	446.00	469.79	468.00	464.00	460.00	458.00		452.89	452.00	450.00	448.00	446.00
PROGRESSIVE PROGETTO							4.14	0.00				
PARZIALI PROGETTO							1.00	4.14	1.00			
QUOTE PROGETTO							458.93	458.00	452.71	453.60		

PROFILO Favalanciata
SEZIONE 7
PROGRESSIVA 150.00

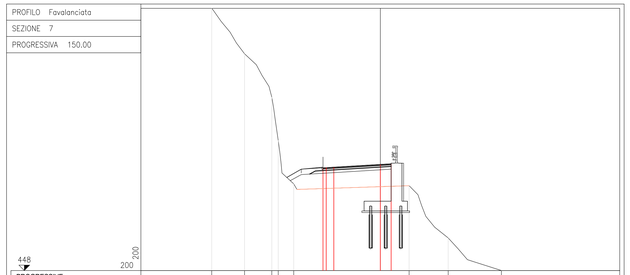

PROGRESSIVE TERRENO		15.55	12.53	10.42	9.62	7.99		2.88	6.26	11.15			
PARZIALI TERRENO			3.03	2.51	0.99	1.44	10.65		3.60	4.92			
QUOTE TERRENO	448.00	472.25	468.00	465.00	463.00	460.00		455.83	451.00	448.00			
PROGRESSIVE PROGETTO							5.00	0.00	4.00	0.00	1.00		
PARZIALI PROGETTO							3.30	1.00	4.00	1.00			
QUOTE PROGETTO							457.47	457.49	457.70	457.70	457.99		

PROFILO Favalanciata
SEZIONE 8
PROGRESSIVA 175.00

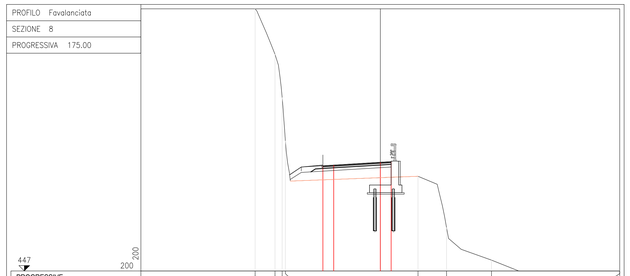

PROGRESSIVE TERRENO		11.56	9.72	8.62	7.76		3.48	6.11	10.26	22.10			
PARZIALI TERRENO			1.84	0.96	0.87	12.24		2.63	4.15	11.84			
QUOTE TERRENO	447.00	471.20	469.00	468.00	466.00		455.74	451.00	448.00	447.00			
PROGRESSIVE PROGETTO						5.30	0.00	1.00					
PARZIALI PROGETTO						1.00	4.30	1.00					
QUOTE PROGETTO						456.77	456.77	457.00	457.09				

PROFILO Favalanciata
SEZIONE 9
PROGRESSIVA 200.00

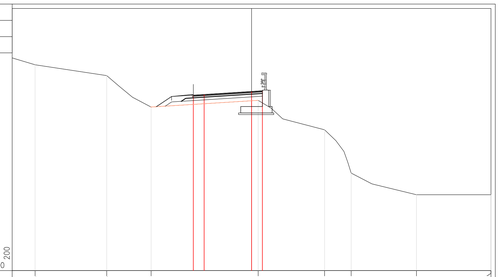

PROGRESSIVE TERRENO		22.10	19.88	13.36	9.27		0.61	6.74	9.20	15.22	22.10		
PARZIALI TERRENO			8.74	4.09		9.88		6.13	2.46	6.02	6.88		
QUOTE TERRENO	440.00	469.00	458.00	455.10			445.73	443.00	440.00	447.00	447.00		
PROGRESSIVE PROGETTO					5.38	4.38	0.00	1.00					
PARZIALI PROGETTO					1.00	4.38	1.00						
QUOTE PROGETTO					456.18	456.20	456.54	456.60					

PROFILO Favalanciata
SEZIONE 10
PROGRESSIVA 225.00

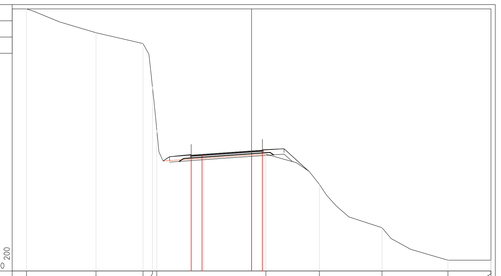

PROGRESSIVE TERRENO		22.10	20.77	14.36	10.02	9.15	8.47	4.74		1.33	6.26	13.54	18.13	22.10
PARZIALI TERRENO			6.41	4.34	0.87	0.67	3.73	10.07		4.93	5.78	6.09	3.97	
QUOTE TERRENO	445.00	469.20	467.00	462.66	461.79	461.12	457.39		445.79	443.00	440.00	446.00	446.00
PROGRESSIVE PROGETTO							5.57	4.57	0.00	1.00			
PARZIALI PROGETTO							1.00	4.57	1.00				
QUOTE PROGETTO							455.69	455.70	456.09	456.15			

PROFILO Favalanciata
SEZIONE 11
PROGRESSIVA 250.00

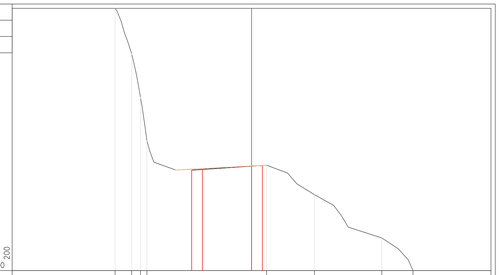

PROGRESSIVE TERRENO		15.60	13.07	12.37	9.68		1.39	5.81	13.02	14.60			
PARZIALI TERRENO			1.52	0.62	0.69	11.05		4.42	6.21	2.88			
QUOTE TERRENO	446.00	470.20	469.00	468.00	465.00		450.77	453.00	449.00	446.00			
PROGRESSIVE PROGETTO						5.03	4.03	0.00	1.00				
PARZIALI PROGETTO						1.00	4.53	1.00					
QUOTE PROGETTO						455.26	455.33	455.69	455.69				

PROFILO Favalanciata
SEZIONE 12
PROGRESSIVA 275.00

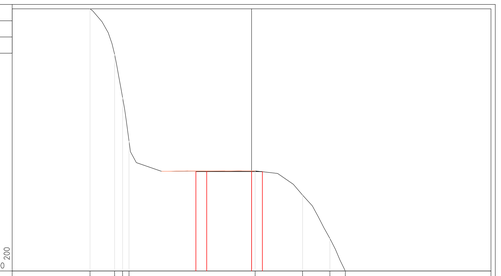

PROGRESSIVE TERRENO		14.61	12.64	11.90	11.31		3.33	4.71	7.23	8.65			
PARZIALI TERRENO			2.27	0.74	0.59	11.64		4.38	2.52	1.42			
QUOTE TERRENO	446.00	470.20	469.00	462.00	460.00		455.23	453.00	446.00	446.00			
PROGRESSIVE PROGETTO						5.14	0.00	1.00					
PARZIALI PROGETTO						1.00	4.14	1.00					
QUOTE PROGETTO						455.18	455.18	455.17	455.17				

anas
GRUPPO FS ITALIANE

Direzione Progettazione e Realizzazione Lavori

S.S. N. 4 "SALARIA"

ADEGUAMENTO DEL TRATTO TRISUNGO-ACQUASANTA TERME.
TRATTO GALLERIA VALGARIZIA - ACQUASANTA TERME. LOTTO 2 DAL KM 155+400 AL KM 159+000 (EX AN6)

PROGETTO DEFINITIVO — COD. AN257

PROGETTAZIONE: ATI SINTAGMA - GP INGEGNERIA - ENGEKO - GDG - ICARIA

IL RESPONSABILE DELL'INTEGRAZIONE DELLE PRESTAZIONI SPECIALISTICHE:
Dott. Ing. Giorgio Guiducci
Ordine degli Ingegneri della Prov. di Roma n° 14035

IL PROGETTISTA:
Vasco Truffini
Ordine degli Ingegneri della Prov. di Perugia n° A659

IL GEOLOGO:
Dott. Geol. Giorgio Cerquiglini
Ordine dei Geologi della Regione Umbria n°108

IL COORDINATORE PER LA SICUREZZA IN FASE DI PROGETTAZIONE:
Dott. Ing. Marco Abram
Ordine degli Ingegneri della Prov. di Perugia n° A2808

Il RESPONSABILE DI PROGETTO
Pianificatore Territoriale Marco Colazza

Il R.U.P.
Dott. Ing. Vincenzo Catone

IL GRUPPO DI PROGETTAZIONE:

MANDATARIA: Sintagma
Dott. Ing. N.Granieri, Dott. Ing. V.Truffini, Dott. Ing. A.Grimaldi, Dott.Arch. A.Brachini, Dott. Ing. E.Bartolocci, Dott. Ing. L.Casavecchia, Dott.Geol. G.Cerquiglini, Dott. Ing. F.Biondi, Dott. Ing. M.Abram, Dott.Arch. C.Presciutti, Dott. Agr. F.Berti Nulli, Geom. S.Scopetta, Geom. M.Zuccioni

MANDANTI: GP INGEGNERIA
Dott. Ing. G.Guiducci, Dott. Ing. E.Moscatelli, Dott. Ing. A.Signorelli, Dott. Ing. A.Bella, Dott. Ing. G.Ludovico, Dott. Ing. A.Cianciarella, Dott. Geol. M.Leonardi, Dott. Ing. G.Parente

ENGEKO — Dott. Ing. C.Muller

GEOSECURE GEOSOLUTIONS
Dott. Ing. D.Cantarano, Dott. Ing. C.Consorti, Dott. Ing. E.Loffredo, Dott. Ing. S.Sacconi

ICARIA società di ingegneria
Dott. Ing. V.Rotisciani, Dott. Ing. F.Macchioni, Dott. Ing. G.Verini, Dott. Ing. V.Piunno, Dott. Ing. G.Pulli

DR. ING. GIORGIO GUIDUCCI
ORDINE INGEGNERI
ROMA
N° 14035

PROTOCOLLO | DATA

PROGETTO STRADALE
USCITA FAVALANCIATA
Sezioni trasversali da 1-12

CODICE PROGETTO (PROGETTO / LIV. PROG. / ANNO)	NOME FILE V00-SV02-TR4-SZ01-B	REVISIONE	SCALA:
DPAN257 D 22	CODICE ELAB. V00SV02TRASZ01	B	1:200

REV.	DESCRIZIONE	DATA	REDATTO	VERIFICATO	APPROVATO
B	Emissione consegna intermedia	mag-22	F.Rotini	V.Truffini	G.Guiducci
A	Emissione	apr-22	F.Rotini	V.Truffini	G.Guiducci