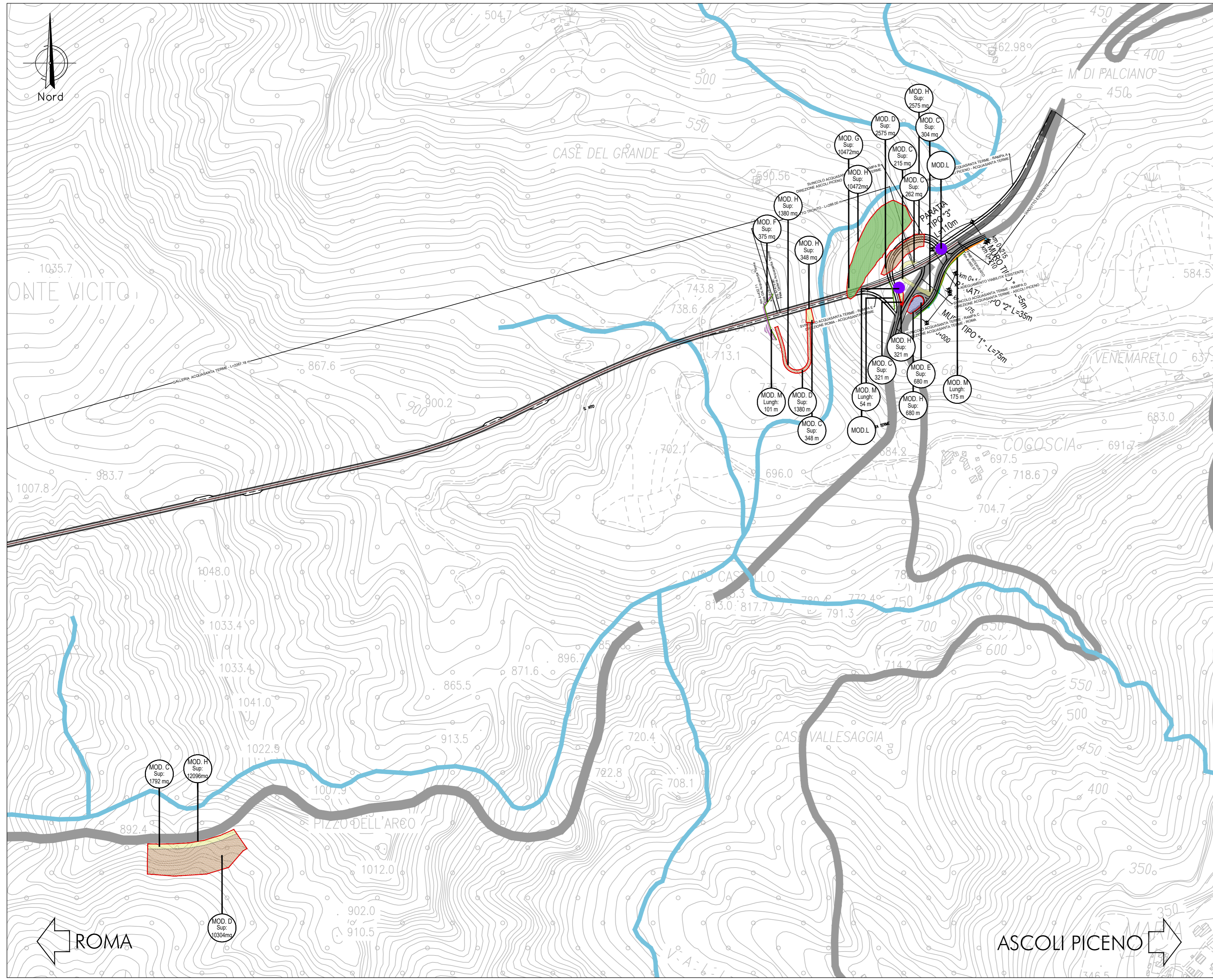
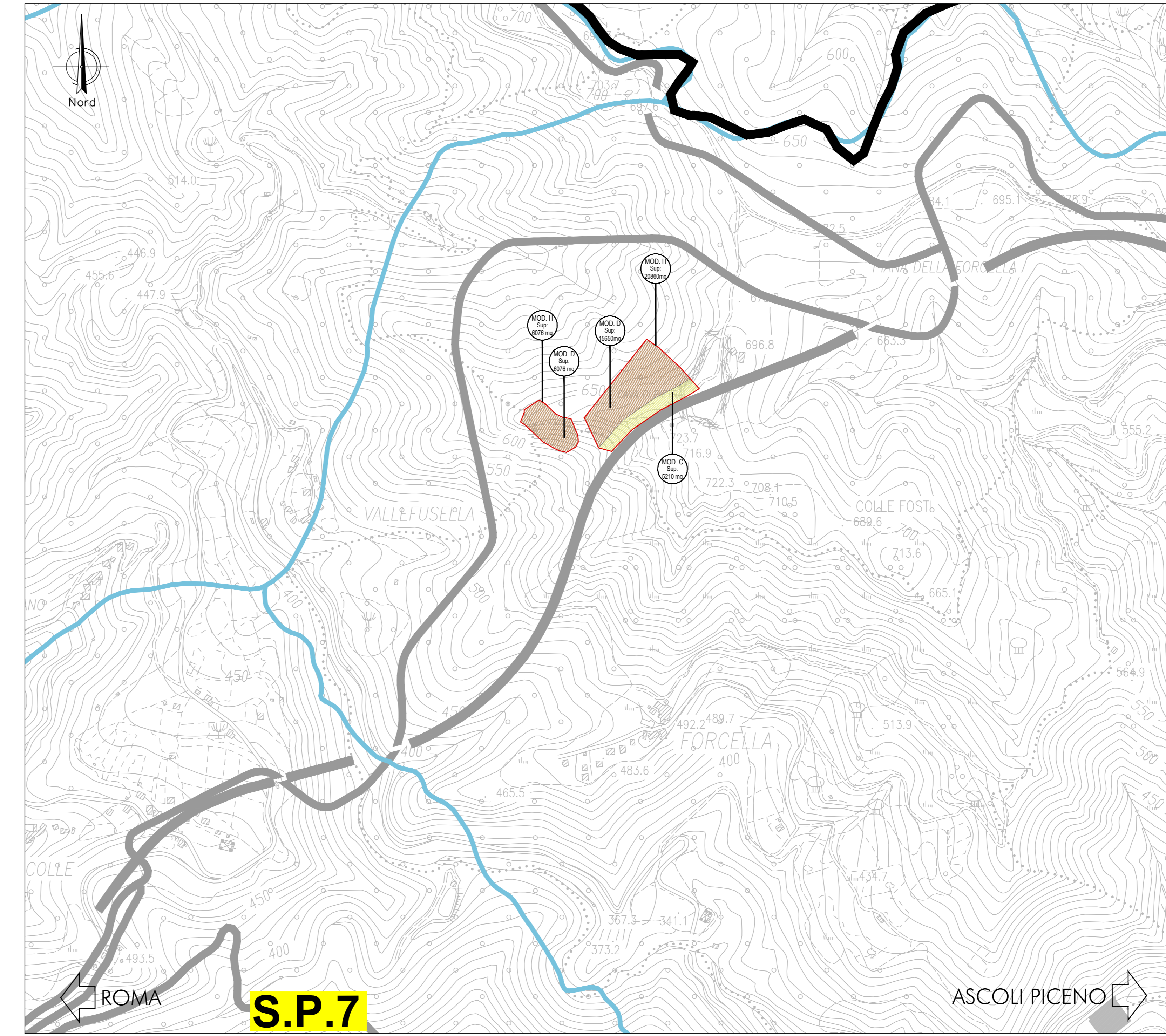


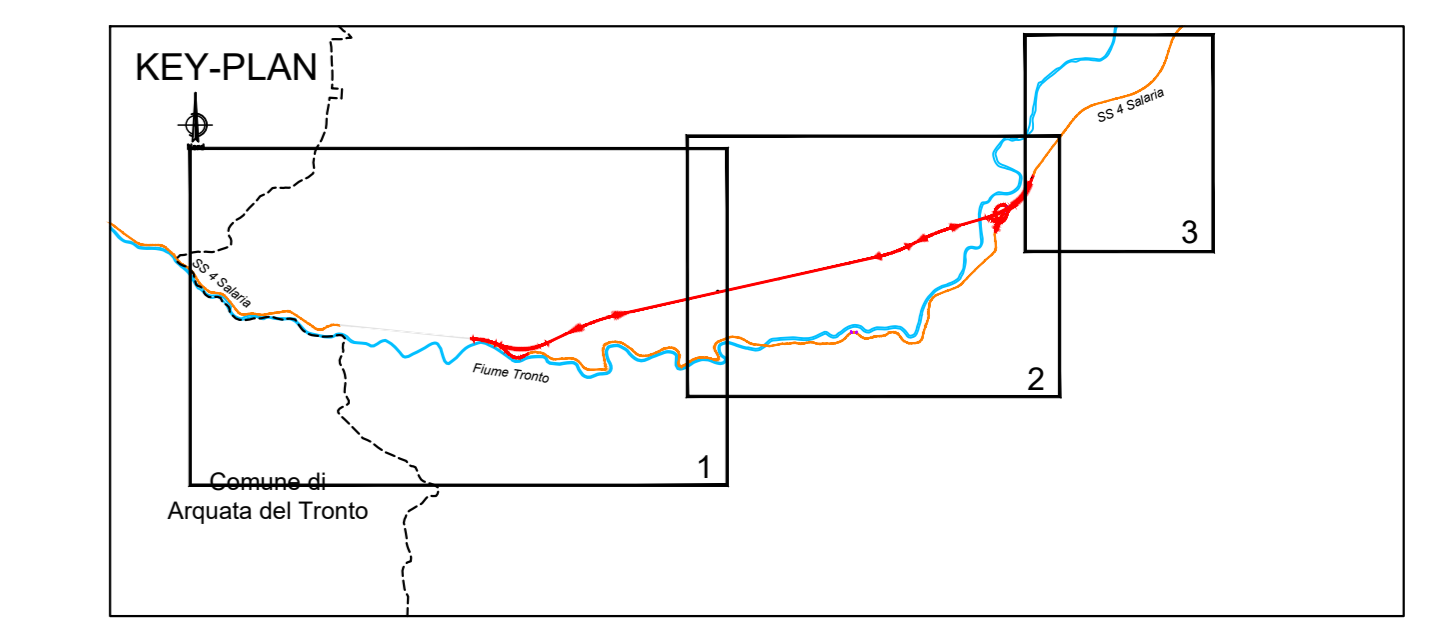
PLANIMETRIA GENERALE DEGLI INTERVENTI DI MITIGAZIONE - layout 1
SCALA 1:5000



PLANIMETRIA GENERALE DEGLI INTERVENTI DI MITIGAZIONE - layout 2
SCALA 1:5000



PLANIMETRIA GENERALE DEGLI INTERVENTI DI MITIGAZIONE - layout 3
SCALA 1:5000



LEGENDA

INTERVENTI DI INSERIMENTO PAESAGGISTICO AMBIENTALE

FUNZIONE PREVALENTE	MODULO	INTERVENTO	DESCRIZIONE
Paesaggistica	A	Maschia arborea igrofila	Nuovi impianti arborei igrofilo per la maturizzazione della vegetazione igrofila esistente in corrispondenza dei corsi d'acqua
	B	Maschia arborea igrofila	Nuovi impianti arborei igrofilo per la maturizzazione della vegetazione igrofila esistente in corrispondenza dei corsi d'acqua
	C	Maschia arborea mesofila	Nuovi impianti arborei mesofili per le opere di mitigazione paesaggistica degli interventi
	D	Maschia arborea mesofila	Nuovi impianti arborei mesofili per le opere di mitigazione paesaggistica degli interventi
	E	Maschia arborea stabile	Nuovi impianti arborei e rearboreo all'interno delle rotatorie
	F	Stipa arborea mesofila	Nuovi impianti arborei mesofili disposti sui nuovi imbocchi stradali
	G	Inerbimento	Intervento di inerbimento previsto all'interno di tutte le aree
	H	Ripristino delle aree di cantiere	Ripristino morfologico e della fertilità dei terreni temporaneamente occupati dalle aree di cantiere
Idrologica	I	Statuari	Ripristino della continuità dei corsi d'acqua tramite la previsione di presidi strutturali adeguatamente dimensionati
	L	vasche di prima pioggia	Vasche di trattamento delle acque di piattaforma, costituite da una vasca di sedimentazione e da una di disinquinazione
Fauna	M	Reti anti-attraersamento fauna	Introduzione di barriere di dissuasione per fauna

- Tracciato di progetto
- Confini comunali
- Reticolo idrografico
- Strade



Direzione Progettazione e Realizzazione Lavori

S.S. N. 4 "SALARIA"
ADEGUAMENTO DEL TRATTO TRISUNGO-ACQUASANTA TERME.
TRATTO GALLERIA VALGARIZIA - ACQUASANTA TERME. LOTTO 2 DAL
KM 155+400 AL KM 159+000 (EX AN6)

PROGETTO DEFINITIVO

cod. AN257

PROGETTAZIONE: ATI SINTAGMA - GP INGEGNERIA - ENGEKO - GDG - ICARIA

IL RESPONSABILE DELL'INTEGRAZIONE DELLE PRESTAZIONI SPECIALISTICHE:
 Dott. Ing. Giorgio Guadagni
 Ordine degli Ingegneri della Prov. di Roma n° 14035

IL PROGETTISTA:
 Studio Sintagma
 Ordine degli Ingegneri della Prov. di Perugia n° A659

IL GEOLOGO:
 Dott. Geol. Giorgio Corradi
 Ordine dei Geologi della Regione Umbria n° 108

IL COORDINATORE PER LA SICUREZZA IN FASE DI PROGETTAZIONE:
 Dott. Ing. Marco Abram
 Ordine degli Ingegneri della Prov. di Perugia n° A2808

IL RESPONSABILE DI PROGETTO:
 Pianificatore Territoriale Marco Colazza

Il R.U.P.
 Dott. Ing. Vincenzo Catone

PROTOCOLLO _____ DATA _____

IL GRUPPO DI PROGETTAZIONE:

Sintagma Dott. Ing. M. Guadagni Dott. Ing. V. Truffini Dott. Ing. A. Scarpini Dott. Ing. E. Barabecchi Dott. Ing. L. Giannantonio Dott. Ing. M. Abram Dott. Ing. C. Presutti Dott. Ing. F. Martini Dott. Ing. M. Corradi Dott. Ing. G. Corradi Dott. Ing. S. Sacconi	ENGEKO Dott. Ing. C. Guadagni Dott. Ing. E. Barabecchi Dott. Ing. A. Scarpini Dott. Ing. G. Lottarello Dott. Ing. G. Giannantonio Dott. Ing. G. Martini Dott. Ing. G. Presutti Dott. Ing. F. Martini Dott. Ing. M. Corradi Dott. Ing. G. Corradi Dott. Ing. S. Sacconi	ICARIA Dott. Ing. V. Truffini Dott. Ing. F. Martini Dott. Ing. M. Corradi Dott. Ing. G. Corradi Dott. Ing. S. Sacconi
--	--	---

MANDATARI:
 Dott. Ing. M. Guadagni
 Dott. Ing. V. Truffini
 Dott. Ing. A. Scarpini
 Dott. Ing. E. Barabecchi
 Dott. Ing. L. Giannantonio
 Dott. Ing. M. Abram
 Dott. Ing. C. Presutti
 Dott. Ing. F. Martini
 Dott. Ing. M. Corradi
 Dott. Ing. G. Corradi
 Dott. Ing. S. Sacconi

MANOVANTI:
 Dott. Ing. M. Guadagni
 Dott. Ing. V. Truffini
 Dott. Ing. A. Scarpini
 Dott. Ing. E. Barabecchi
 Dott. Ing. L. Giannantonio
 Dott. Ing. M. Abram
 Dott. Ing. C. Presutti
 Dott. Ing. F. Martini
 Dott. Ing. M. Corradi
 Dott. Ing. G. Corradi
 Dott. Ing. S. Sacconi

AMBIENTE
SINTESI NON TECNICA
Planimetria degli interventi di inserimento paesaggistico e ambientale

CODICE PROGETTO	NUMERO FILE	REVISIONE	SCALA:
PROGETTO: D/PAN257	700-011-AMB-PP01-0	B	1:5000
PRODOTTO	DATA	REDAATTO	VERIFICATO
A	apr-22	A.Boni	A.Bracchi
B	apr-22	A.Boni	A.Bracchi