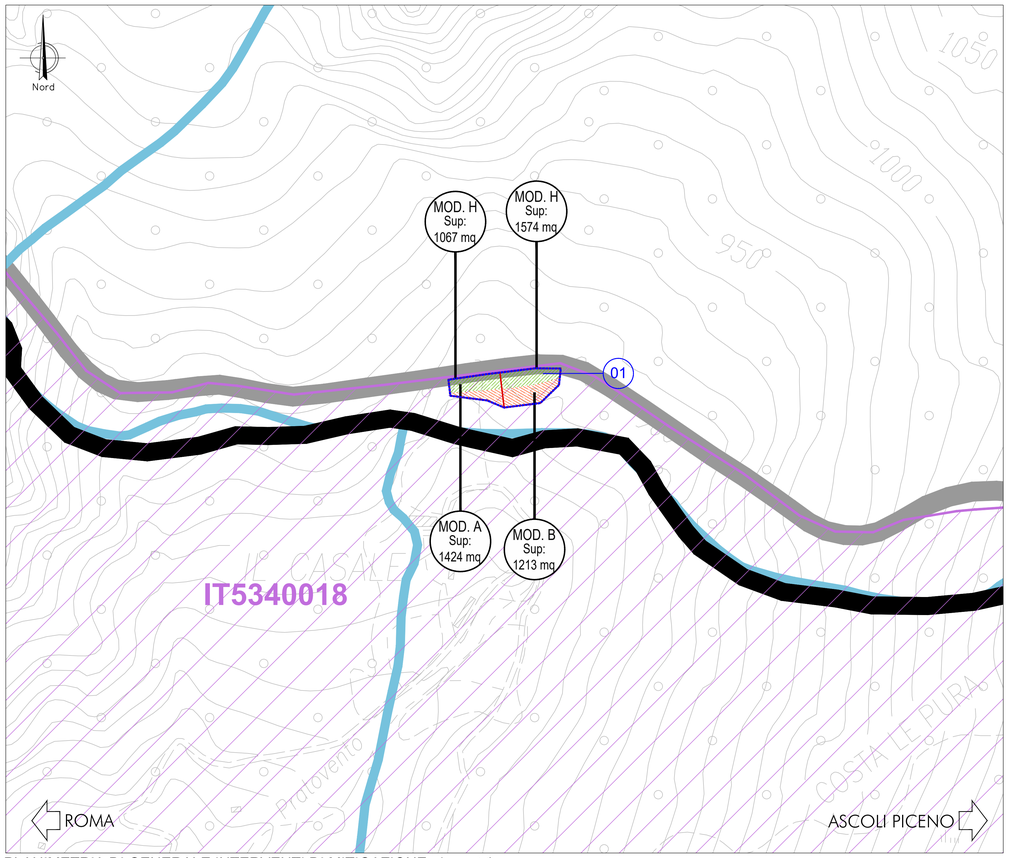


PLANIMETRIA DI GENERALE INTERVENTI DI MITIGAZIONE - layout 1

SCALA 1:2000

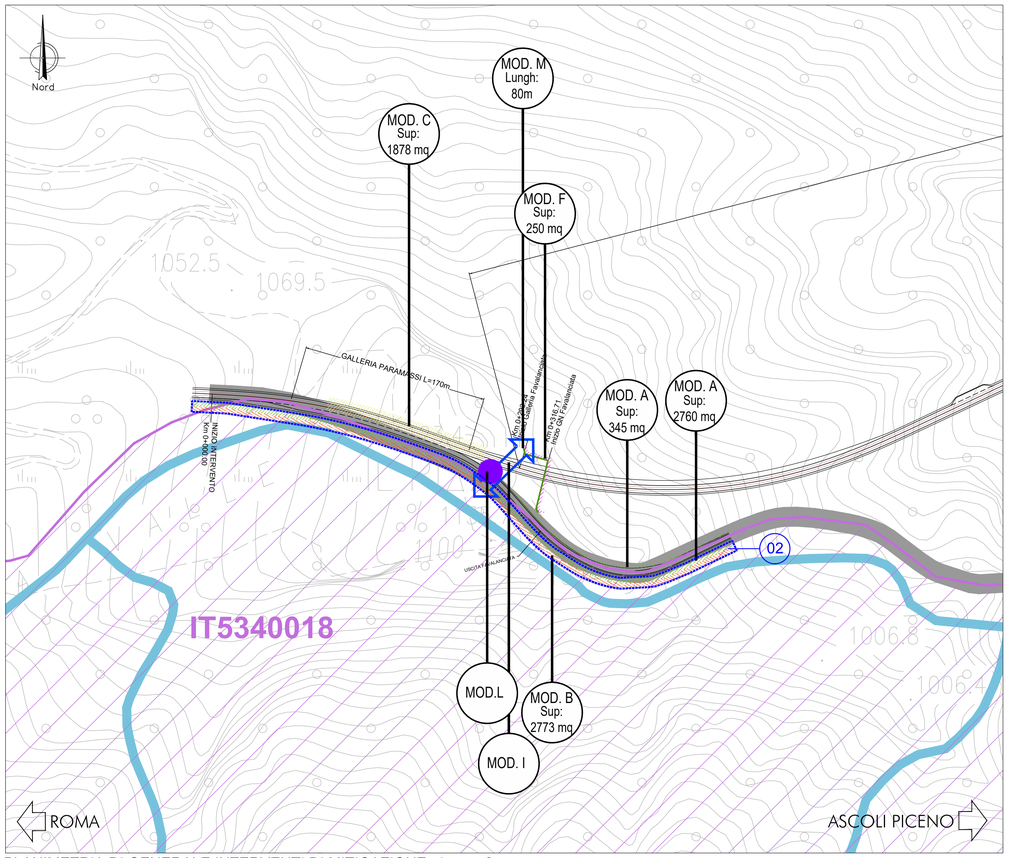


PLANIMETRIA DI GENERALE INTERVENTI DI MITIGAZIONE - layout 2

SCALA 1:2000

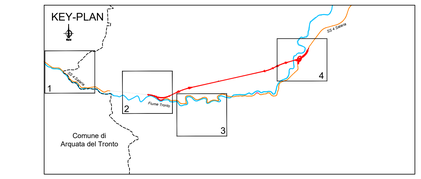


## LEGENDA

SIC
IT5340006 - Lecceto d'Acquasanta
IT5340018 - Fiume Tronto tra Favalanciata e Acquasanta

Aree utilizzate per la compensazione degli habitat interferiti col progetto:

01. Area di compasazione dell'**Habitat 91E0*** : Foreste alluvionali di *Alnus glutinosa* e *Fraxinus excelsior* con impianto dei moduli vegetazionali A e B (superficie d'impianto: 2641 mq)

02. Area di compasazione dell'**Habitat 91E0*** : Foreste alluvionali di *Alnus glutinosa* e *Fraxinus excelsior* con impianto dei moduli vegetazionali A e B (superficie d'impianto: 5534 mq)

03. Area di compasazione dell'***Habitat 91AA**** : Boschi di quercia bianca con impianto dei moduli vegetazionali C e D (superficie d'impianto: 12097 mq)

04. Area di compasazione dell'***Habitat 91AA**** : Boschi di quercia bianca con impianto del modulo vegetazionale F (superficie d'impianto: 375 mq)

05. Area di compasazione dell'***Habitat 91AA**** : Boschi di quercia bianca con impianto del modulo vegetazionale D (superficie d'impianto: 1380 mq)

06. Area di compasazione dell'***Habitat 91AA**** : Boschi di quercia bianca con impianto del modulo vegetazionale C (superficie d'impianto: 348 mq)

| FUNZIONE PREVALENTE | MODULO | | INTERVENTO | DESCRIZIONE |
|---|---|---|---|---|
| *Paesaggistica* | | A | Macchia arbustiva igrofila | Nuovi impianti arbustivi igrofili per la rinaturalizzazione della vegetazione ripariale esistente in corrispondenza dei corsi d'acqua |
| | | B | Macchia arborea igrofila | Nuovi impianti arborei igrofili per la rinaturalizzazione della vegetazione ripariale esistente in corrispondenza dei corsi d'acqua |
| | | C | Macchia arbustiva mesofila | Nuovi impianti arbustivi mesofili per le opere di mitigazione paesaggistica degli interventi |
| | | D | Macchia arborea mesofila | Nuovi impianti arborei mesofili per le opere di mitigazione paesaggistica degli interventi |
| | | E | Macchia arbustiva stradale | Nuovi impianti arbustivi e inerbimento all'interno delle rotatorie |
| | | F | Siepe arbustiva mesofila | Nuovi impianti arbustivi mesofili disposti sui nuovi imbocchi stradali |
| | | G | Inerbimento | Intervento di inerbimento previsto all'interno di tutte le aree |
| | | H | Ripristino delle aree di cantiere | Ripristino morfologico e della fertilità dei terreni temporaneamente occupati dalle aree di cantiere |
| *Idrologia* | | I | Scatolari | Ripristino della continuità dei corsi d'acqua tramite la previsione di presidi idraulici adeguatamente dimensionati |
| | | L | Vasche di prima pioggia | Vasche di trattamento delle acque di piattaforma, costituite da una vasca di sedimentazione e da una di disoleazione |
| *Fauna* | | M | Rete anti-attraversamento fauna | Introduzione di barriere di dissuasione per fauna |

Tracciato di progetto

Confini comunali

Reticolo idrografico

Strade

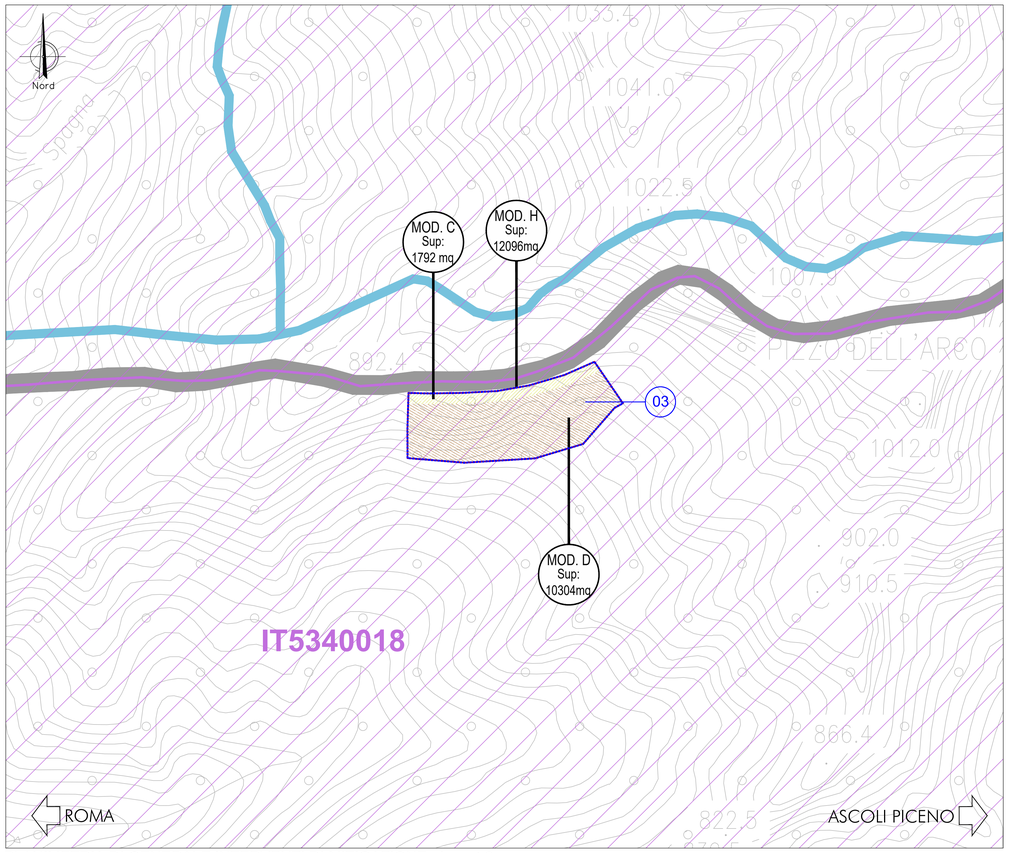


PLANIMETRIA DI GENERALE INTERVENTI DI MITIGAZIONE - layout 3

SCALA 1:2000

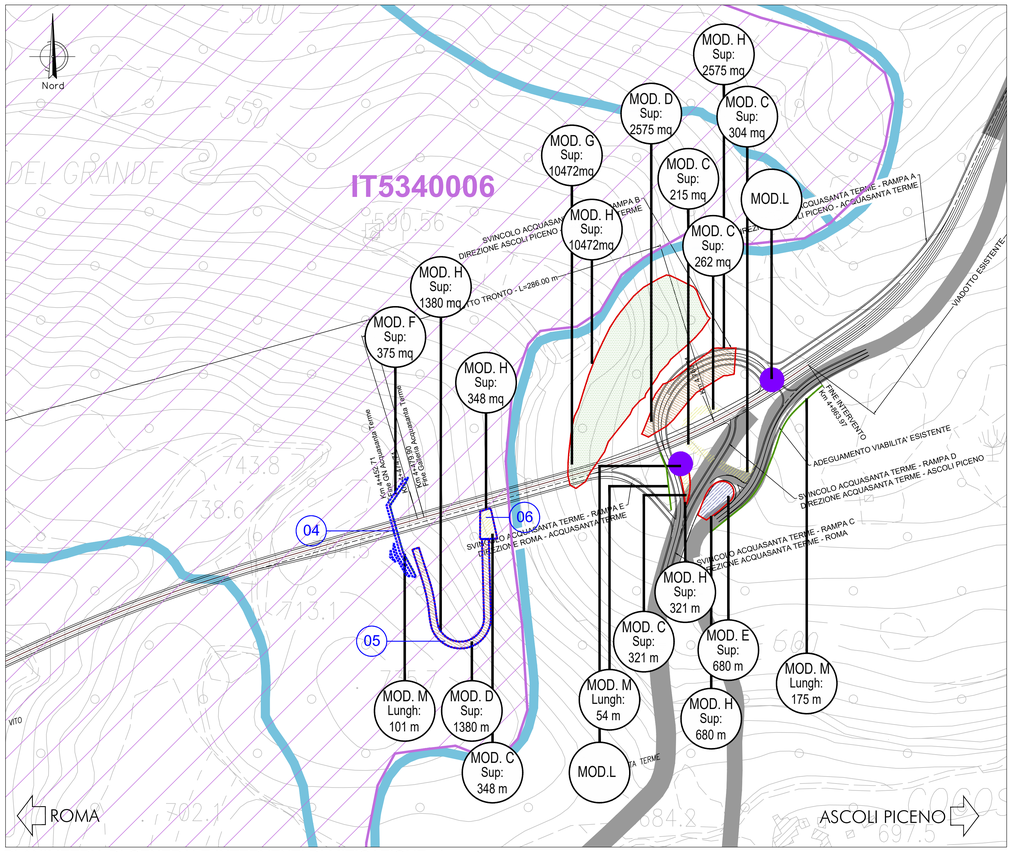


PLANIMETRIA DI GENERALE INTERVENTI DI MITIGAZIONE - layout 4

SCALA 1:2000

anas
GRUPPO FS ITALIANE

*Direzione Progettazione e Realizzazione Lavori*

# S.S. N. 4 "SALARIA"

## ADEGUAMENTO DEL TRATTO TRISUNGO-ACQUASANTA TERME. TRATTO GALLERIA VALGARIZIA - ACQUASANTA TERME. LOTTO 2 DAL KM 155+400 AL KM 159+000 (EX AN6)

PROGETTO DEFINITIVO — COD. AN257

PROGETTAZIONE: ATI SINTAGMA - GP INGEGNERIA - ENGEKO - GDG - ICARIA

IL RESPONSABILE DELL'INTEGRAZIONE DELLE PRESTAZIONI SPECIALISTICHE:
Dott. Ing. Giorgio Guiducci
Ordine degli Ingegneri della Prov. di Roma n° 14035

IL PROGETTISTA:
Vasco Truffini
Ordine degli Ingegneri della Prov. di Perugia n° A659

IL GEOLOGO:
Dott. Geol. Giorgio Cerquiglini
Ordine dei Geologi della Regione Umbria n°108

IL COORDINATORE PER LA SICUREZZA IN FASE DI PROGETTAZIONE:
Dott. Ing. Marco Abram
Ordine degli Ingegneri della Prov. di Perugia n° A2808

Il RESPONSABILE DI PROGETTO
Pianificatore Territoriale Marco Colazza

Il R.U.P.:
Dott. Ing. Vincenzo Catone

PROTOCOLLO | DATA

IL GRUPPO DI PROGETTAZIONE:

MANDATARIA: Sintagma

MANDANTI: GPI Ingegneria (Società di ingegneria); Engeko; Geologia Geotecnica Ambiente Cerquiglini; Icaria (Società di ingegneria)

Dott. Ing. G.Dell'Orco
Dott. Ing. V.Rotisciani
Dott. Ing. F.Macchioni
Dott. Ing. G.Verini
Dott. Ing. V.Piunno
Dott. Ing. G.Pulli

ORDINE DEGLI INGEGNERI PROVINCIA DI ROMA N. 14035

Dott. Filippo Salvatori Albo n. 1247

AMBIENTE
STUDIO DI INCIDENZA
Planimetria degli interventi di mitigazione e compensazione per i siti natura 2000

| CODICE PROGETTO (PROGETTO / LIV. PROG. / ANNO) | NOME FILE T00-IA13-AMB-PP01-A | REVISIONE | SCALA: |
|---|---|---|---|
| DPAN257 D 22 | CODICE ELAB. T00IA13AMBPP01 | A | 1:2000 |

| REV. | DESCRIZIONE | DATA | REDATTO | VERIFICATO | APPROVATO |
|---|---|---|---|---|---|
| A | Emissione | *mag-22* | *A.Bersi* | *F.Dell' Aulì* | *N.Grassini* |