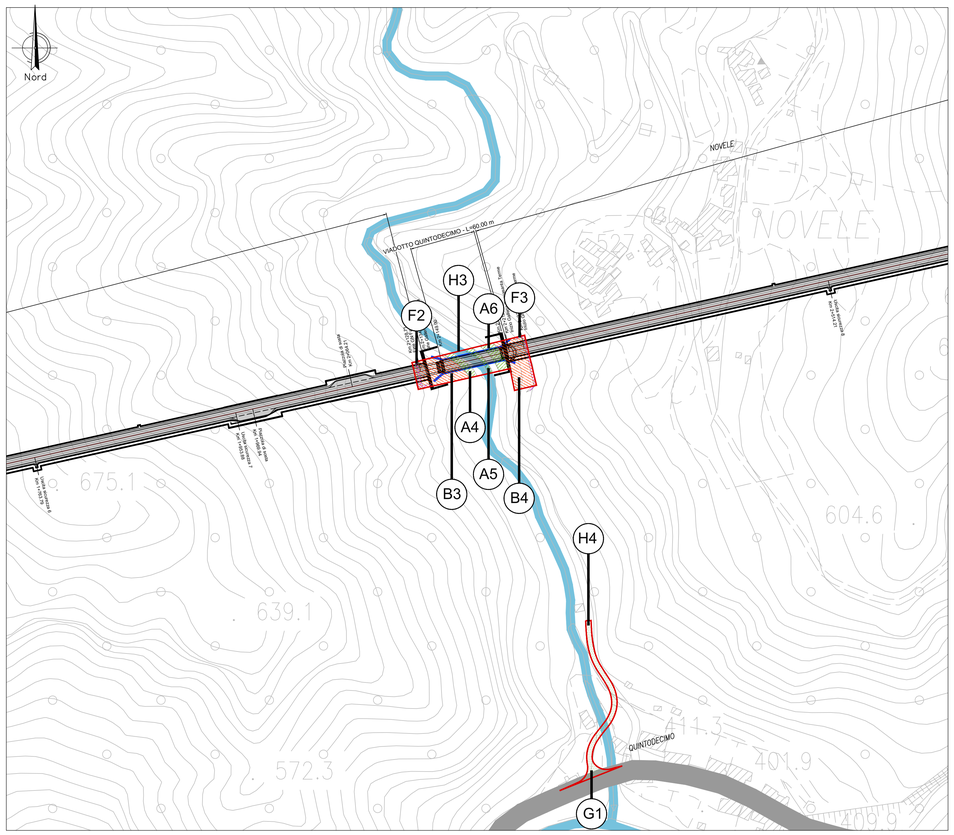

PLANIMETRIA INTERVENTI OPERE A VERDE - layout 1
SCALA 1:2000

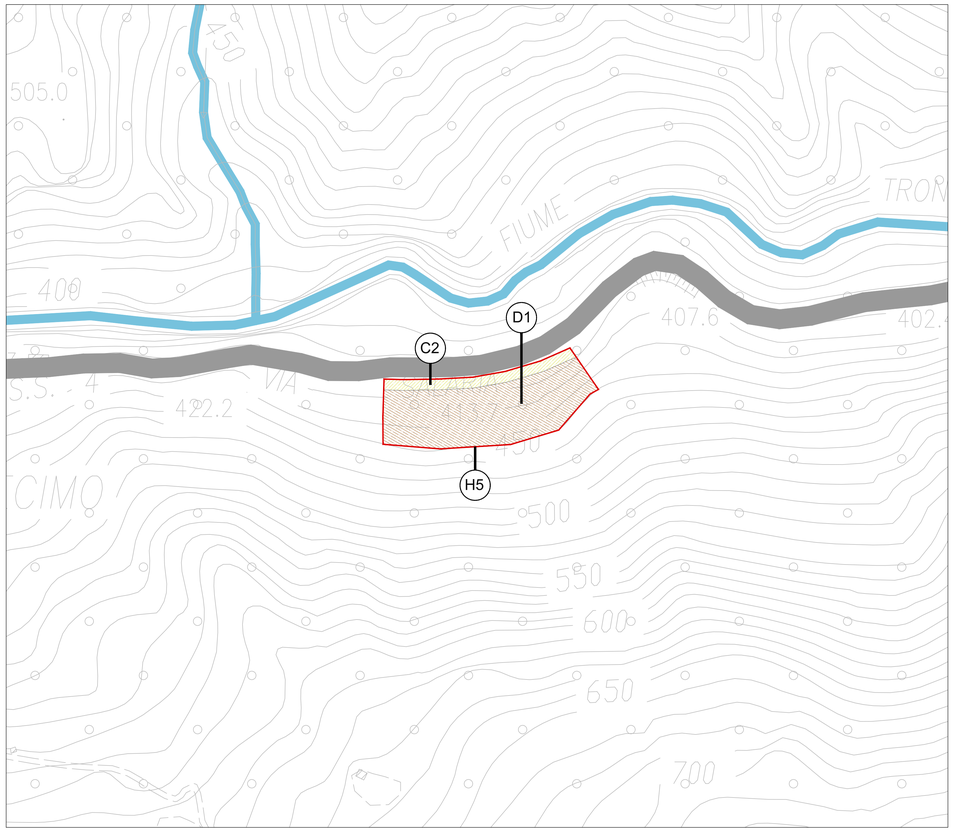

PLANIMETRIA INTERVENTI OPERE A VERDE - layout 2
SCALA 1:2000

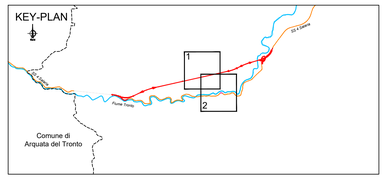

LEGENDA

- Tracciato di progetto
- Confini comunali
- Reticolo idrografico
- Strade

MODULO A	**Macchia arbustiva igrofila** - Nuovi impianti arbustivi igrofili per la rinaturalizzazione della vegetazione ripariale esistente in corrispondenza dei corsi d'acqua
dimensione modulo	13,0 m x 2,0 m
sesto d'impianto	0,5 x 0,5 m e 1,0 x 1,0 m
n. piante a modulo	30

A4	
Superficie mq	200 mq
Numero piante	240
Cornus sanguinea	72
Ligustrum vulgare	48
Salix eleagnos	40
Salix purpurea	40
Sambucus nigra	40

A5	
Superficie mq	137 mq
Numero piante	150
Cornus sanguinea	45
Ligustrum vulgare	30
Salix eleagnos	25
Salix purpurea	25
Sambucus nigra	25

A6	
Superficie mq	290 mq
Numero piante	330
Cornus sanguinea	99
Ligustrum vulgare	66
Salix eleagnos	55
Salix purpurea	55
Sambucus nigra	55

MODULO D	**Macchia arborea mesofila** - Nuovi impianti arborei mesofili per le opere di mitigazione paesaggistica degli interventi
dimensione modulo	18,0 m x 6,0 m
sesto d'impianto	3,0 x 3,0 m
n. piante a modulo	12

D1	
Superficie mq	10304 mq
Numero piante	1140
Acer campestre	380
Fraxinus ornus	380
Quercus ilex	380

MODULO B	**Macchia arborea igrofila** - Nuovi impianti arborei igrofili per la rinaturalizzazione della vegetazione ripariale esistente in corrispondenza dei corsi d'acqua
dimensione modulo	24,0 m x 6,0 m
sesto d'impianto	3,0 x 3,0 m
n. piante a modulo	16

B3	
Superficie mq	1059 mq
Numero piante	112
Acer campestre	21
Fraxinus ornus	21
Ostrya carpinifolia	28
Prunus avium	21
Quercus ilex	21

B4	
Superficie mq	1070 mq
Numero piante	112
Acer campestre	21
Fraxinus ornus	21
Ostrya carpinifolia	28
Prunus avium	21
Quercus ilex	21

MODULO C	**Macchia arbustiva mesofila** - Nuovi impianti arbustivi mesofili per le opere di mitigazione paesaggistica degli interventi
dimensione modulo	18,0 m x 2,0 m
sesto d'impianto	0,5 x 0,5 m e 1,0 x 1,0 m
n. piante a modulo	47

C2	
Superficie mq	1792 mq
Numero piante	2350
Cistus incanus	250
Cornus mas	300
Cornus sanguinea	300
Euonymus europaeus	200
Juniperus communis	250
Ligustrum vulgare	200
Prunus spinosa	250
Rhamnus alaternus	300
Spartium junceum	300

MODULO F	**Siepe arbustiva mesofila** - Nuovi impianti arbustivi mesofili disposti sui nuovi imbocchi
dimensione modulo	15,0 m x 2,0 m
sesto d'impianto	1,0 x 1,0 m
n. piante a modulo	30

F2	
Superficie mq	79 mq
Numero piante	90
Cornus sanguinea	18
Euonymus europaeus	18
Juniperus communis	18
Prunus spinosa	18
Rhamnus alaternus	18

F3	
Superficie mq	120 mq
Numero piante	120
Cornus sanguinea	24
Euonymus europaeus	24
Juniperus communis	24
Prunus spinosa	24
Rhamnus alaternus	24

MODULO G	**Inerbimento**

G1	
Superficie mq	922 mq

MODULO H	**Ripristino delle aree di cantiere** - Ripristino morfologico e della fertilità dei terreni temporaneamente occupati dalle aree di cantiere

H3	
Superficie mq	3225 mq

H4	
Superficie mq	922 mq

H5	
Superficie mq	12096 mq

anas
GRUPPO FS ITALIANE

Direzione Progettazione e Realizzazione Lavori

S.S. N. 4 "SALARIA"
ADEGUAMENTO DEL TRATTO TRISUNGO-ACQUASANTA TERME.
TRATTO GALLERIA VALGARIZIA - ACQUASANTA TERME. LOTTO 2 DAL KM 155+400 AL KM 159+000 (EX AN6)

PROGETTO DEFINITIVO — COD. AN257

PROGETTAZIONE: ATI SINTAGMA - GP INGEGNERIA - ENGEKO - GDG - ICARIA

IL RESPONSABILE DELL'INTEGRAZIONE DELLE PRESTAZIONI SPECIALISTICHE:
Dott. Ing. Giorgio Guiducci
Ordine degli Ingegneri della Prov. di Roma n° 14035

IL PROGETTISTA:
Dott. Ing. Vasco Truffini
Ordine degli Ingegneri della Prov. di Perugia n° A659

IL GEOLOGO:
Dott. Geol. Giorgio Cerquiglini
Ordine dei Geologi della Regione Umbria n°108

IL COORDINATORE PER LA SICUREZZA IN FASE DI PROGETTAZIONE:
Dott. Ing. Marco Abram
Ordine degli Ingegneri della Prov. di Perugia n° A2808

Il RESPONSABILE DI PROGETTO
Pianificatore Territoriale Marco Colazza

Il R.U.P.:
Dott. Ing. Vincenzo Catone

PROTOCOLLO | DATA

IL GRUPPO DI PROGETTAZIONE:
MANDATARIA: Sintagma — Dott.Ing. N.Granieri, Dott.Ing. V.Truffini, Dott.Ing. L.Vincenzoni, Dott.Arch. A.Bracchini, Dott.Ing. E.Bartolocci, Dott.Ing. L.Casavecchia, Dott.Geol. G.Cerquiglini, Dott.Ing. C.Mancini, Dott.Ing. M.Abram, Dott.Arch. C.Presciutti, Dott. Agr. F.Berti Nulli, Geom. S.Scopetta, Geom. M.Zuccioni
MANDANTI: GP INGEGNERIA — Dott. Ing. G.Guiducci, Dott. Ing. E.Moscatelli, Dott. Ing. A.Signorelli, Dott. Ing. A.Bella, Dott. Ing. G.Lucibello, Dott. Ing. C.Mastrella, Dott. Geol. M.Leonardi, Dott. Ing. G.Parente
ENGEKO — Dott. Ing. C.Muller
GEOTECHNICAL DESIGN GROUP — Dott. Ing. D.Camiccia, Dott. Ing. C.Cornaro, Dott. Ing. E.Loffredo, Dott. Ing. S.Sacconi
ICARIA società di ingegneria — Dott. Ing. V.Rotaciani, Dott. Ing. F.Macchioni, Dott. Ing. Q.Verini, Dott. Ing. V.Piunno, Dott. Ing. G.Pulli

DR. ING. GIORGIO GUIDUCCI
ORDINE INGEGNERI
ROMA
N. 14035

DOTT. ING. ALESSANDRO BRAGONI
N. 659 SEZ. A
PROV. PERUGIA

AMBIENTE
INQUADRAMENTO PROGETTUALE
Planimetria di dettaglio interventi opere a verde (Tav. 2/3)

CODICE PROGETTO (PROGETTO / LIV. PROG. / ANNO)	NOME FILE T00-IA12--AMB--PP03--A	REVISIONE	SCALA:
DPAN257 D 22	CODICE ELAB. T00IA12AMBPP03	A	1:2.000

REV.	DESCRIZIONE	DATA	REDATTO	VERIFICATO	APPROVATO
A	Emissione	*may-22*	*A.Bravi*	*A.Brracchini*	*G.Guiducci*