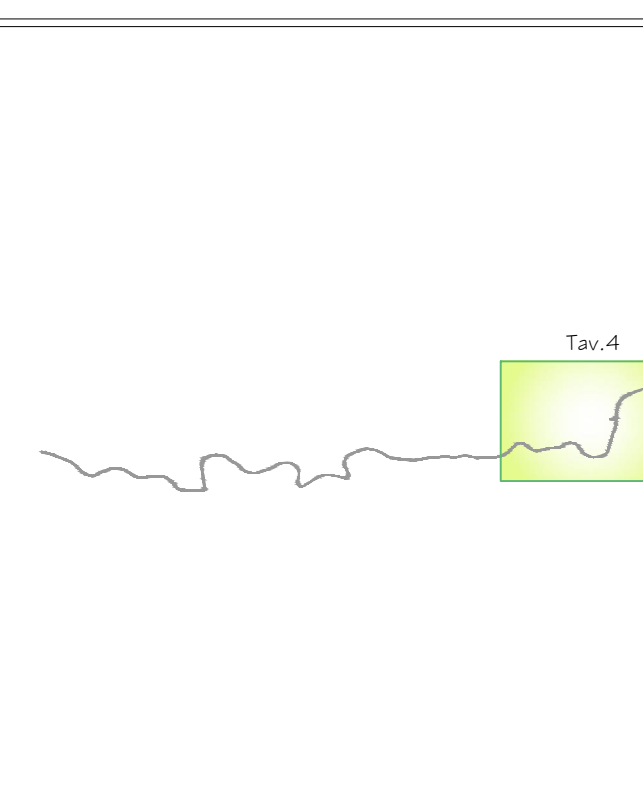


# LEGENDA


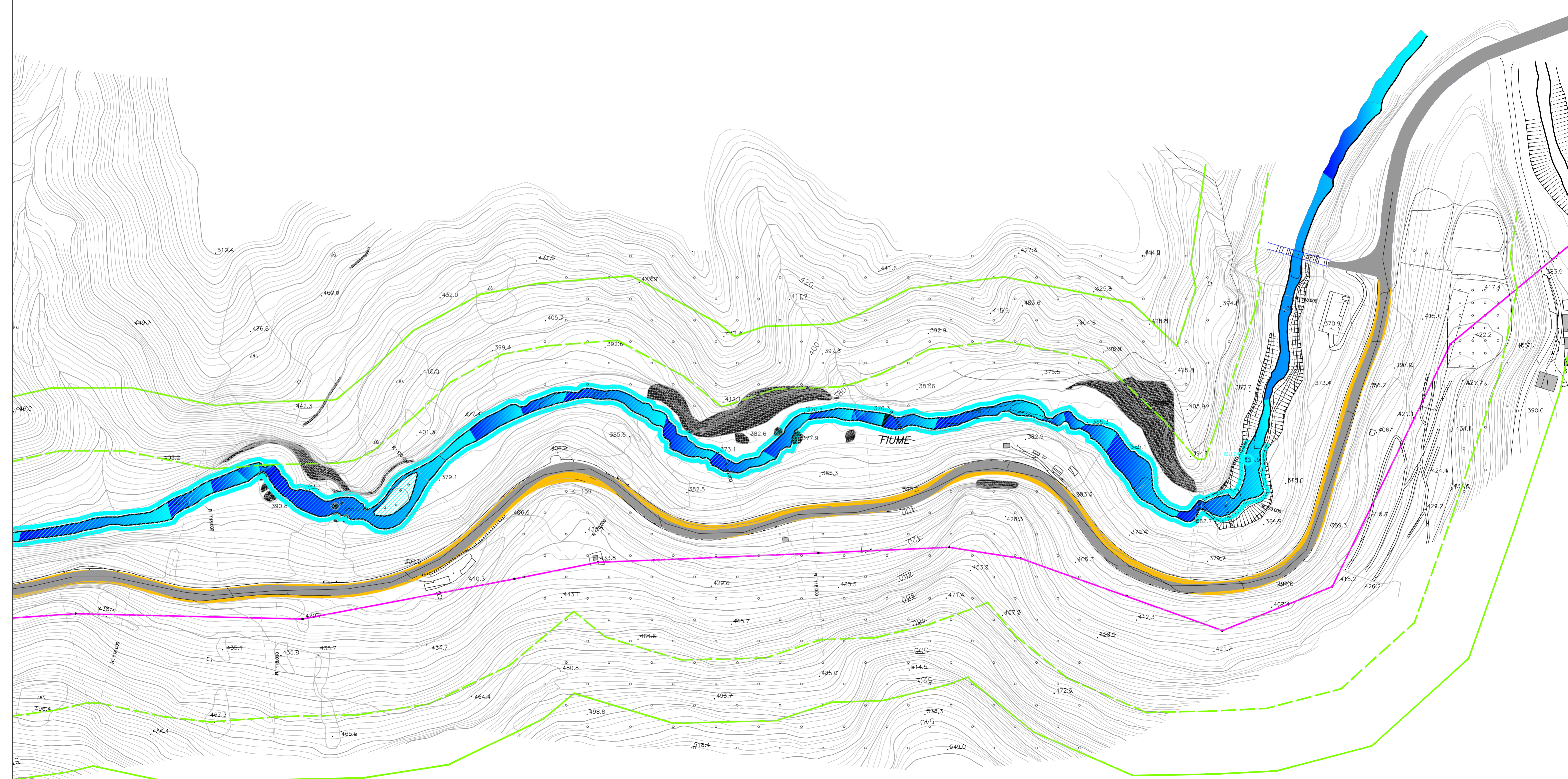

## Piano di Monitoraggio Ambientale

- Localizzazione punto di monitoraggio atmosfera
- Localizzazione punto di monitoraggio rumore
- Localizzazione punto di monitoraggio vegetazione e flora
- Localizzazione punto di monitoraggio fauna
- Localizzazione punto di monitoraggio ambiente idrico superficiale in fase AO e CO
- ATM\_N codice punto di monitoraggio
- RUM\_N codice punto di monitoraggio
- VEG\_N codice punto di monitoraggio
- FAU\_N codice punto di monitoraggio
- ISU\_N codice punto di monitoraggio
- fascia pertinenza acustica 100 m
- fascia pertinenza acustica 50 m
- aree di monitoraggio in corso d'opera relative alle lavorazioni previste nel cronoprogramma

### Quadro d'unione



### Viabilità e Aree di cantiere



**ANAS S.p.a.**  
STRUTTURA TERRITORIALE MARCHE

Provincia di ASCOLI PICENO  
**S.S. n. 4 "Via Salaria"**  
**PIANO DI POTENZIAMENTO E RIQUALIFICAZIONE**  
INTERVENTI DI ADEGUAMENTO E MIGLIORAMENTO TECNICO-FUNZIONALE DELLA SEZIONE STRADALE IN TRATTI SALTUARI DAL KM 155+750 AL KM 159+000

### PROGETTO ESECUTIVO

PROGETTISTA Ing. Patrizia Pagone	PROGETTAZIONE STRADALE <b>CONSULTEC</b> Consulting & Engineering Via Isonzo 104 60124 Ancona
GEOLOGO Geol. Francesco Mataloni	CONSULENZA AMBIENTALE <b>ARIEN CONSULTING</b> Via Terenzio 21 00193 ROMA
COORDINATORE PER LA SICUREZZA IN FASE DI PROGETTAZIONE	
VISTO: IL RESP. DEL PROCEDIMENTO Ing. Marco Mancina	
PROGETTO	DATA Luglio 2022

**CONDIZIONE AMBIENTALE 1**  
**Planimetria di localizzazione dei punti di indagine**  
Componenti di Rumore, Atmosfera Acque superficiali - Tav. 4 di 4

CODICE PROGETTO	NOME FILE	REVISIONE	SCALA
PROGETTO LIV. PROG. N. PROG.	T00IA01AMBPL04A.pdf	A	1:200
A C M S A N S 4 4 E 2 0 0 1	CODICE ELAB. T00IA01AMBPL04		
D			
C			
B			
A	EMISSIONE RISCONTRO PARERE MATTM - 138331 DEL 10/12/2021	Luglio 2022	ARIEN ARIEN MANCINA
REV.	DESCRIZIONE	DATA	REDATTO VERIFICATO APPROVATO