

Rilievi fotografici della vegetazione

Progetto

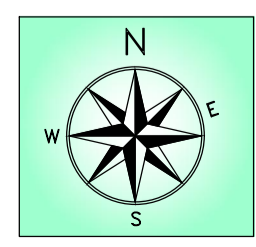



Tracciato oggetto di intervento

Rilievi

Tratte con consumo di habitat

- 91AA* Boschi orientali di quercia bianca
- 92A0 Foreste a galleria di Salix alba e Populus alba
- Bosco deciduo di Ostrya carpinifolia

Punti di scatto





ANAS S.p.a.
STRUTTURA TERRITORIALE MARCHE

Provincia di ASCOLI PICENO

S.S. n. 4 "Via Salaria"
PIANO DI POTENZIAMENTO E RIQUALIFICAZIONE

INTERVENTI DI ADEGUAMENTO E MIGLIORAMENTO TECNICO-FUNZIONALE DELLA SEZIONE STRADALE IN TRATTI SALTUARI DAL KM 155+750 AL KM 159+000

PROGETTO ESECUTIVO

PROGETTISTA Ing. Patrizia Pagone	PROGETTAZIONE STRADALE  Via Isonzo 104 60124 Ancona
GEOLOGO Geol. Francesco Mataloni	CONSULENZA AMBIENTALE  Via Terenzio 21 00193 ROMA
COORDINATORE PER LA SICUREZZA IN FASE DI PROGETTAZIONE	VISTO: IL RESP. DEL PROCEDIMENTO Ing. Marco Mancina
PROGETTO	DATA Luglio 2022

CONDIZIONE AMBIENTALE 3

Report fotografico sulla vegetazione - Tav. 1 di 2

CODICE PROGETTO PROGETTO LIV. PROG. N. PROG. A C M S A N S 4 4 E 2 0 0 1	NOME FILE T00IA03AMBFO01A.pdf CODICE ELAB. T00IA03AMBFO01	REVISIONE A	SCALA 1:2000
D			
C			
B			
A	EMISSIONE RISCONTRO PARERE MATTM - 138331 DEL 10/12/2021	Luglio 2022	ARIEN ARIEN MANCINA
REV.	DESCRIZIONE	DATA	REDATTO VERIFICATO APPROVATO