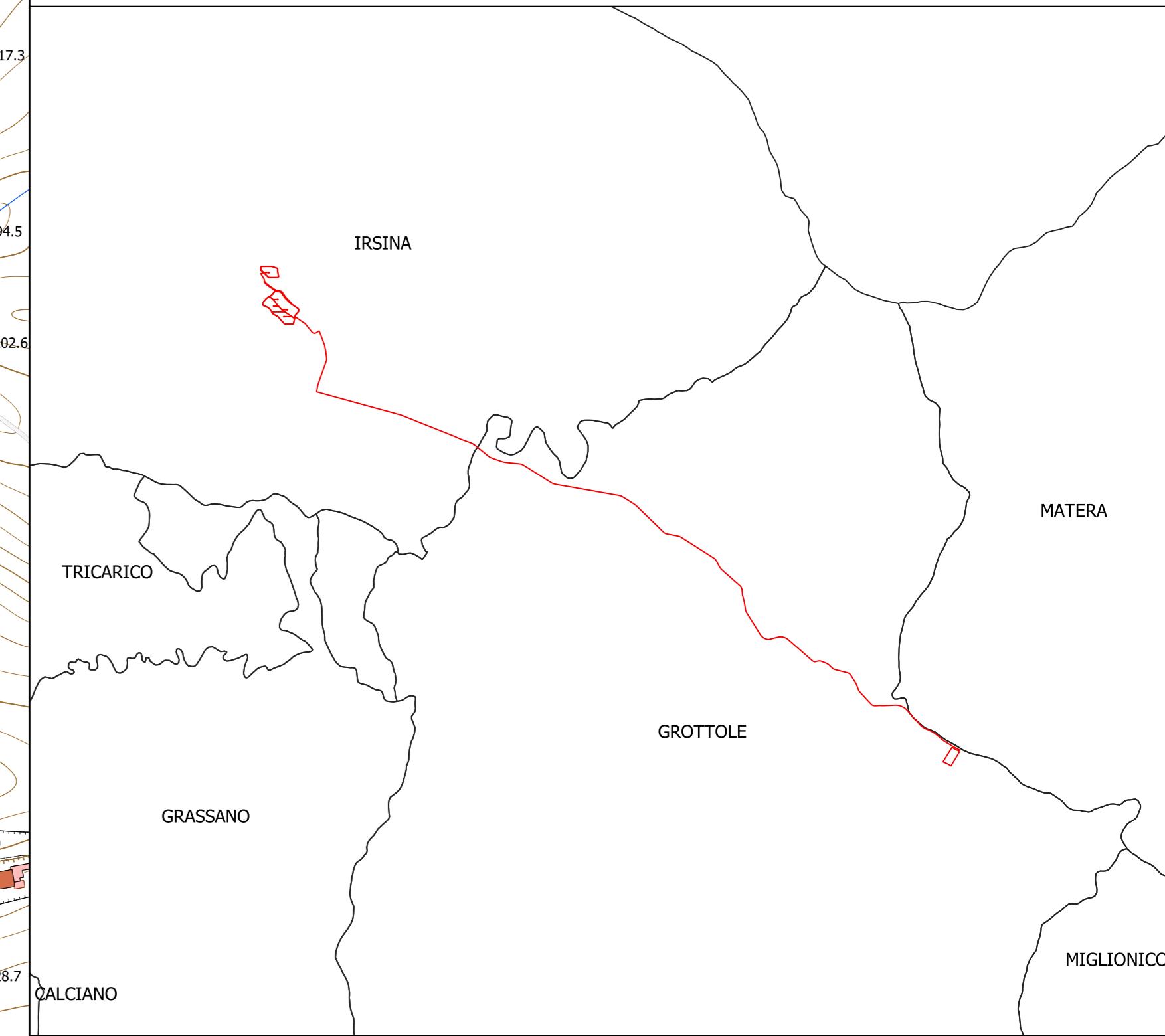
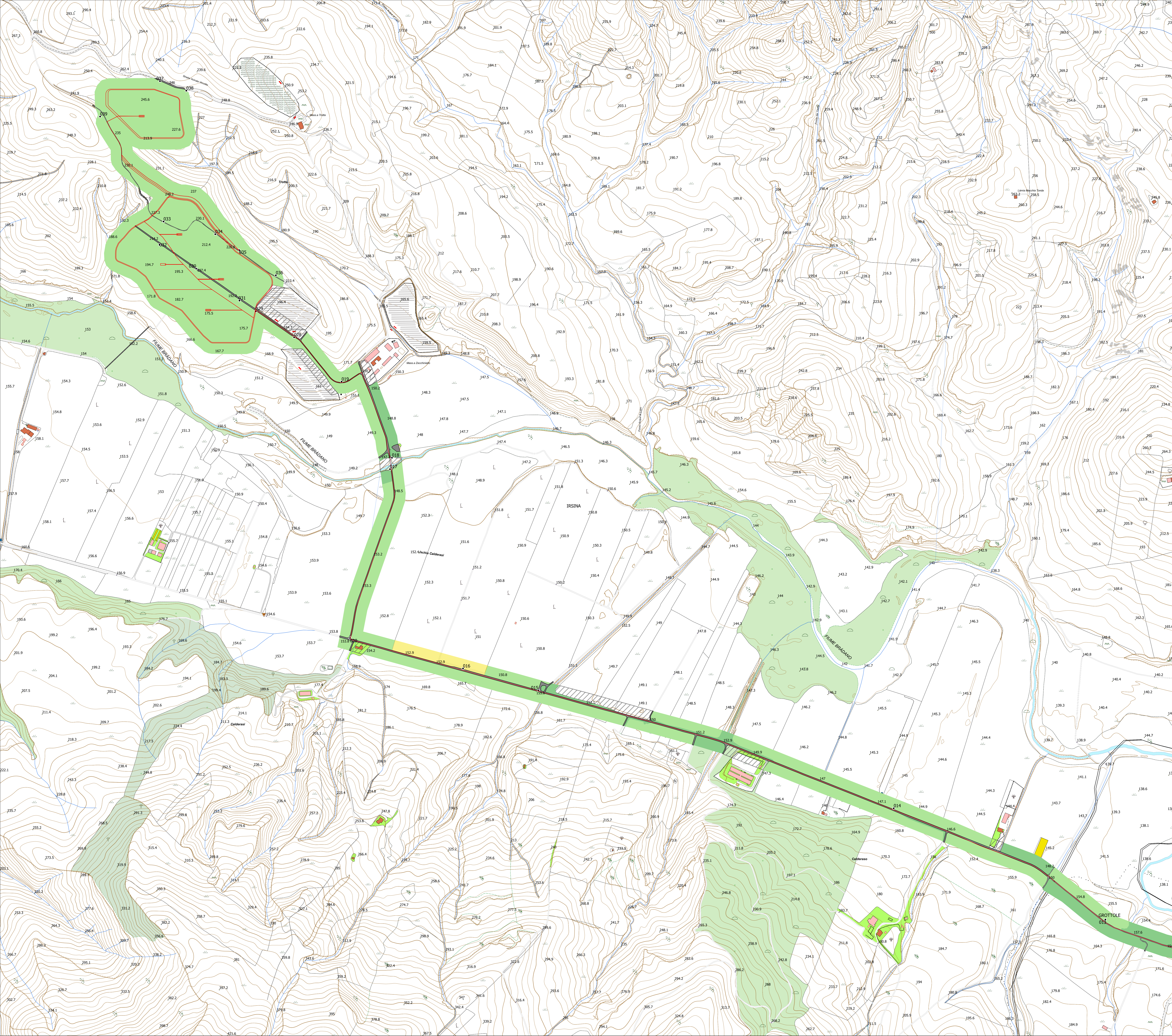




Allegato 4.2.1 c Carta della visibilità e delle UT

- Tracciato di progetto
- UT
- Visibilità
 - ottima
 - media
 - scarsa
 - pessima
- ▨ area_inaccessibile
- area_urbanizzata (tessuto urbanizzato)
- Scatti fotografici




REGIONE BASILICATA
 PROVINCIA DI MATERA
 COMUNE DI IRSINA
 

PROGETTO DEFINITIVO
 Autorizzazione Unica ex art. 12
 del d.lgs. 387/2003




Impianto fotovoltaico di potenza nominale pari a 19,992 MW e relative opere di connessione proposti dalla ditta Basilicata Solare s.r.l. nel territorio di Iršina

Titolo elaborato: **Allegato 4.2.1 c**
Carta della visibilità e delle UT

COMMESSA	FASE	ELABORATO	REV.
FO315	H	RO4	A

Scala: 1:5000

DATA	DESCRIZIONE	REDAZIONE	VERIFICATO	APPROVATO

Proponente: Basilicata Solare s.r.l. Via della Ferula 46 70022 Altamura (BA)	Progettazione: Dott.ssa Michela Melissa Sardone  Archeologa specializzata Via Ancona n°38, 85100, Potenza P. IVA 02047370768 C.F. SRDMHL91E50K942T
Progettazione:  F4 Ingegneria srl Via Di Giura - Centro direzionale, 85100 Potenza Tel: +39 0971 554520 - Fax: +39 0971 554522 www.f4ingegneria.it	Progettazione: Dott.ssa Miriam Susini  Archeologa specializzata Via San Luca 5 - 85100-Potenza E.IVA 02026161762 C.F. S5NMR89E69G42A