Planimetria di progetto
(scala 1 : 2000)

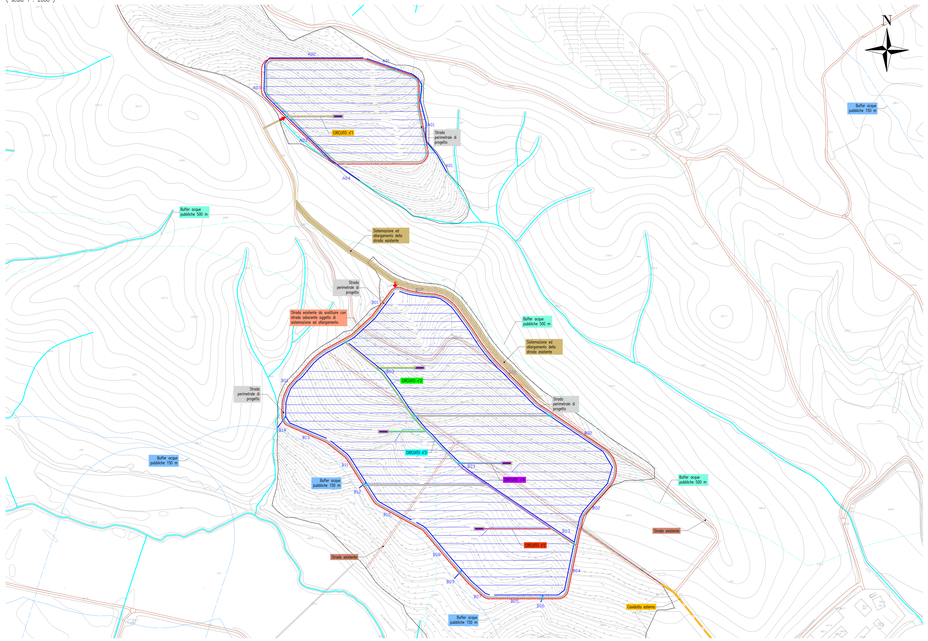

Profilo longitudinale Circuito n°2
(scala 1 : 500)

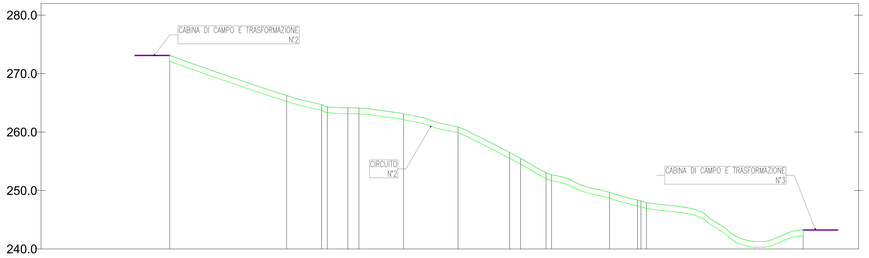

Profilo: Circuito n°2
Scala : 500:200
Q.Rif. : 240.00

NUMERO SEZIONE	1	2	3	4	5	6	7
DISTANZE PROGRESSIVE	0+000.00	0+050.00	0+100.00	0+150.00	0+200.00	0+250.00	0+270.79
DISTANZE PARZIALI	50,00	50,00	50,00	50,00	50,00	20,79	
QUOTE TERRENO	271.91	265.05	261.92	254.30	247.27	240.08	242.54

Profilo longitudinale Circuito n°4
(scala 1 : 500)

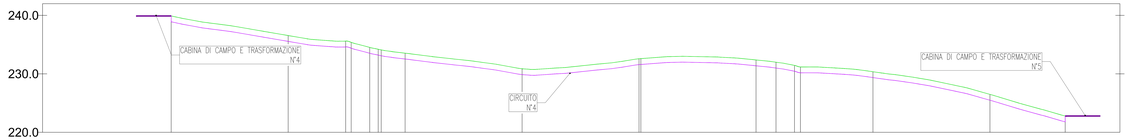

Profilo: Circuito n°4
Scala : 500:200
Q.Rif. : 220.00

NUMERO SEZIONE	1	2	3	4	5	6	7	8	9
DISTANZE PROGRESSIVE	0+000.00	0+050.00	0+100.00	0+150.00	0+200.00	0+250.00	0+300.00	0+350.00	0+382.17
DISTANZE PARZIALI	50,00	50,00	50,00	50,00	50,00	50,00	50,00	32,17	
QUOTE TERRENO	229.90	229.55	223.54	220.88	220.59	220.38	220.26	220.49	222.79

Profilo longitudinale Circuito n°3
(scala 1 : 500)

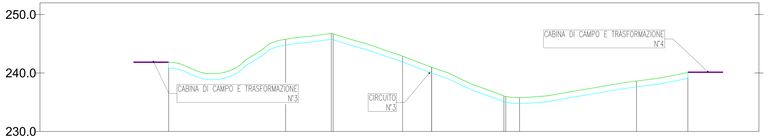

Profilo: Circuito n°3
Scala : 500:200
Q.Rif. : 230.00

NUMERO SEZIONE	1	2	3	4	5	6
DISTANZE PROGRESSIVE	0+000.00	0+050.00	0+100.00	0+150.00	0+200.00	0+221.96
DISTANZE PARZIALI	50,00	50,00	50,00	50,00	21,96	
QUOTE TERRENO	242.85	243.77	242.87	243.77	238.62	243.13

Profilo longitudinale Circuito n°5
(scala 1 : 500)

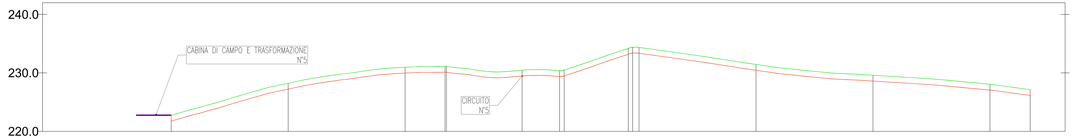

Profilo: Circuito n°5
Scala : 500:200
Q.Rif. : 220.00

NUMERO SEZIONE	1	2	3	4	5	6	7	8	9
DISTANZE PROGRESSIVE	0+000.00	0+050.00	0+100.00	0+150.00	0+200.00	0+250.00	0+300.00	0+350.00	0+367.22
DISTANZE PARZIALI	50,00	50,00	50,00	50,00	50,00	50,00	50,00	17,22	
QUOTE TERRENO	227.76	228.23	229.96	229.47	229.44	229.40	228.86	227.14	

ESTERNA
OPERE ESISTENTI
- VIABILITA' ESTERNA ALL'IMPIANTO
- SISTEMAZIONE E ALLARGAMENTO STRADA ESISTENTE
- ELEMENTI IDRICI
- BUFFER ACQUE PUBBLICHE 150 m
- BUFFER ACQUE PUBBLICHE 500 m

OPERE DI PROGETTO
- VIABILITA' INTERNA ALL'IMPIANTO
- RECINZIONE
- CANCELLO/INGRESSO
- CAVIDOTTO ESTERNO
- CAVIDOTTO INTERNO – CIRCUITO 1
- CAVIDOTTO INTERNO – CIRCUITO 2
- CAVIDOTTO INTERNO – CIRCUITO 3
- CAVIDOTTO INTERNO – CIRCUITO 4
- CAVIDOTTO INTERNO – CIRCUITO 5
- CABINA ELETTRICA DI CAMPO E DI TRASFORMAZIONE
- CANALI PACCIOTI PER IL CONVOGLIAMENTO DELLE ACQUE SUPERFICIALI A SEZIONE TRAPEZOIDALE CON DIMENSIONI DI 25/80x20 cm
- CANALI PACCIOTI PER IL CONVOGLIAMENTO DELLE ACQUE SUPERFICIALI A SEZIONE TRAPEZOIDALE CON DIMENSIONI COMPRESE TRA 40/120x40 E 80/240x80 cm
- ATTRAVERSAMENTI IDRAULICI

REGIONE BASILICATA
PROVINCIA DI MATERA
COMUNE DI IRSINA

PROGETTO DEFINITIVO
Autorizzazione Unica ex art. 12
del d.lgs. 387/2003

Impianto fotovoltaico di potenza nominale pari a 19,992 MW e relative opere di connessione proposti dalla ditta Basilicata Solare s.r.l. nel territorio di Irsina

Titolo elaborato
A.12.a.14 Profili longitudinali altimetrici delle opere e dei lavori da realizzare

Codice elaborato

COMMITTENTE	TIPOLOGIA	SEQUENZA	REV.
FG315	H	T14	A

Tecnico responsabile dell'elaborato

Scala: vone

Maggio 2023	Prima emissione	RLZ	GZ	GZ
DATA	DESCRIZIONE	REDATTO	VERIFICATO	APPROVATO

Proponente
Basilicata Solare s.r.l.
Via della Pace n.1
70125 Bari (BA)
P.IVA 08290010723
Basilicata Solar S.r.l.
L'Amministratore Unico

Progettazione
F4 Ingegneria srl
Via Giovanni Battista Pergolesi 33 - 85100 Potenza
Tel. 0971/441111 Fax. 0971/441111 (UFFICI)
www.f4ingegneria.it - f4ingegneria@pec.it
F4 Responsabile del Gruppo di Verifica
Ing. Giorgio ZUCCARO
Iscritto all'Ordine degli Ingegneri della Provincia di Potenza al n. 1100
Firma digitale rilasciata da Infocert - Legalmail
Firmato digitalmente da
GIORGIO ZUCCARO
C = IT

Società certificata secondo le norme UNI EN ISO 9001 per le attività di progettazione e servizi di ingegneria nei settori civile, idraulico, stradale, ambiente, energia, trasporti e costruzioni
www.certiquality.it