
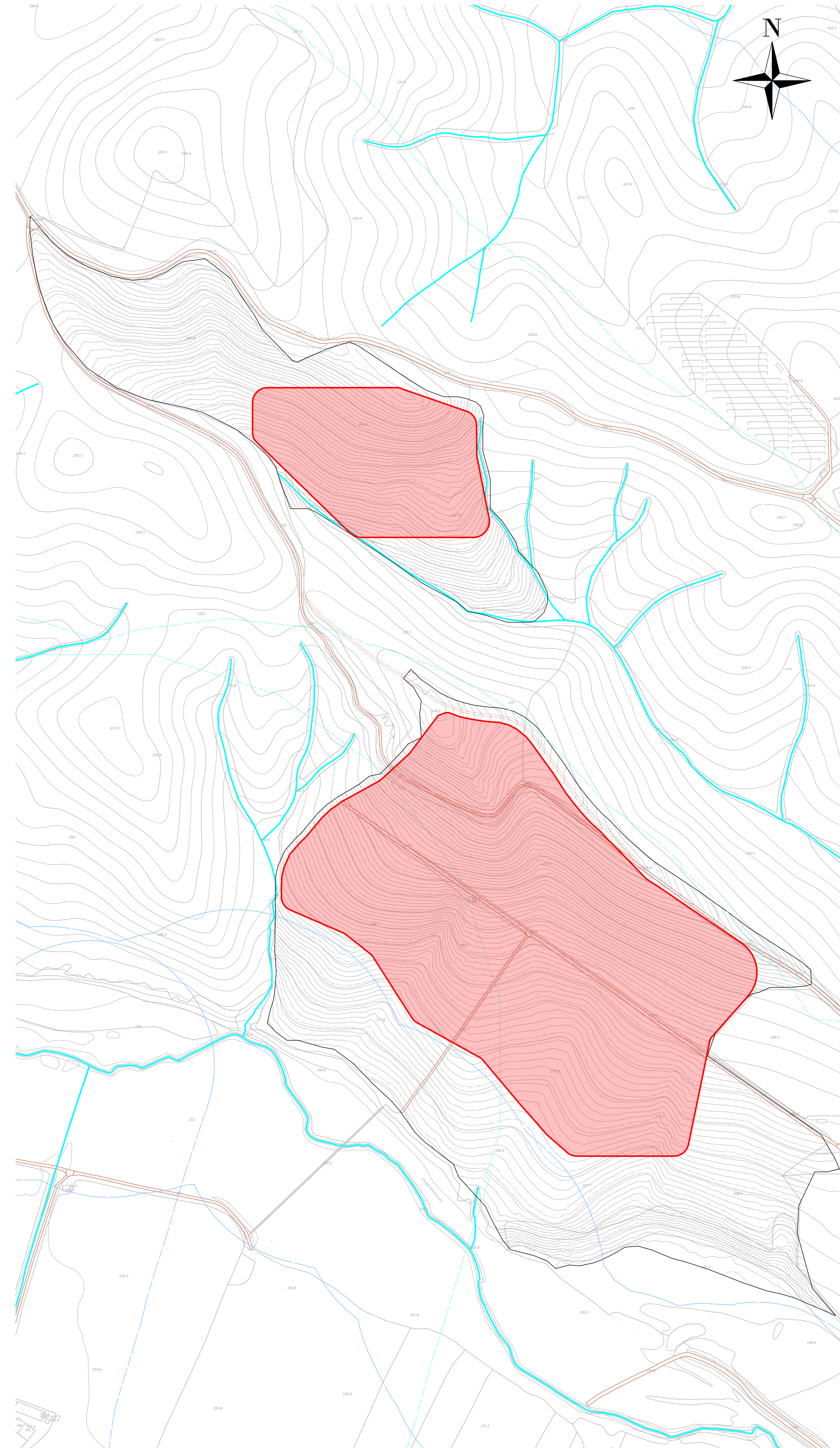


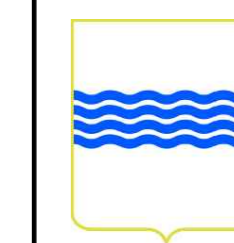
ORTOFOTO STATO DI FATTO 2018
(scala 1 : 2500)



PLANIMETRIA GENERALE STATO DI FATTO
(scala 1 : 2500)



LEGENDA
■ AREE SOTTOCAMPI



REGIONE BASILICATA
 PROVINCIA DI MATERA
 COMUNE DI IRSINA



PROGETTO DEFINITIVO
 Autorizzazione Unica ex art. 12
 del d.lgs. 387/2003

Impianto fotovoltaico di potenza nominale pari a 19,992 MW e relative opere di connessione proposti dalla ditta Basilicata Solare s.r.l. nel territorio di Irsina

Stato elaborato		Codice elaborato	
A.12.a.15. Planimetria generale aree oggetto dell'intervento: stato di fatto		COMMESSA	FASE (LABORIO)
		F0315	H T15 A
		Fornitore campo fotovoltaico e cabina di trasformazione	
		Scala: 1:2500	

DATA	DESCRIZIONE	REDAITTO	VERIFICATO	APPROVATO
Maggio 2020	Primo emissione	MA	GG	GGU

Proprietà Basilicata Solare s.r.l. Via della Fenice 46 70022 Altamura (BA) Amministratore	Progettazione F4 Ingegneria srl Via Di Giura - Centro direzionale, 85100 Potenza Tel: +39 0971 244797 - Fax: +39 0971 25462 www.f4ingegneria.it - f4ingegneria@pec.it Il Responsabile del Gruppo di Verifica (ing. Giorgio ZUCCARO)
--------------------------------------------------------------------------------------------------------------	--------------------------------------------------------------------------------------------------------------------------------------------------------------------------------------------------------------------------------------------------------------