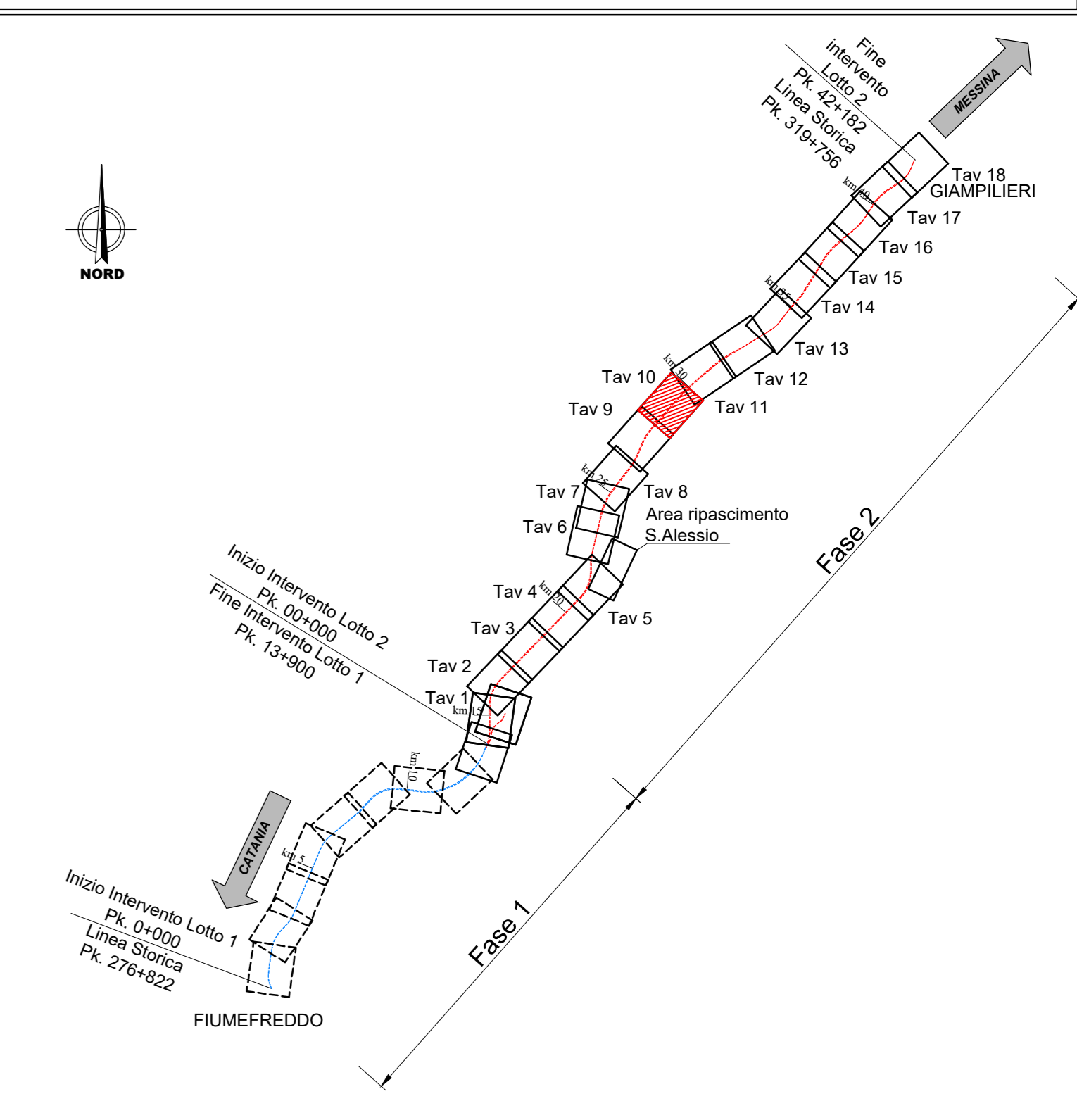


KEY PLAN INTERVENTO



LEGENDA


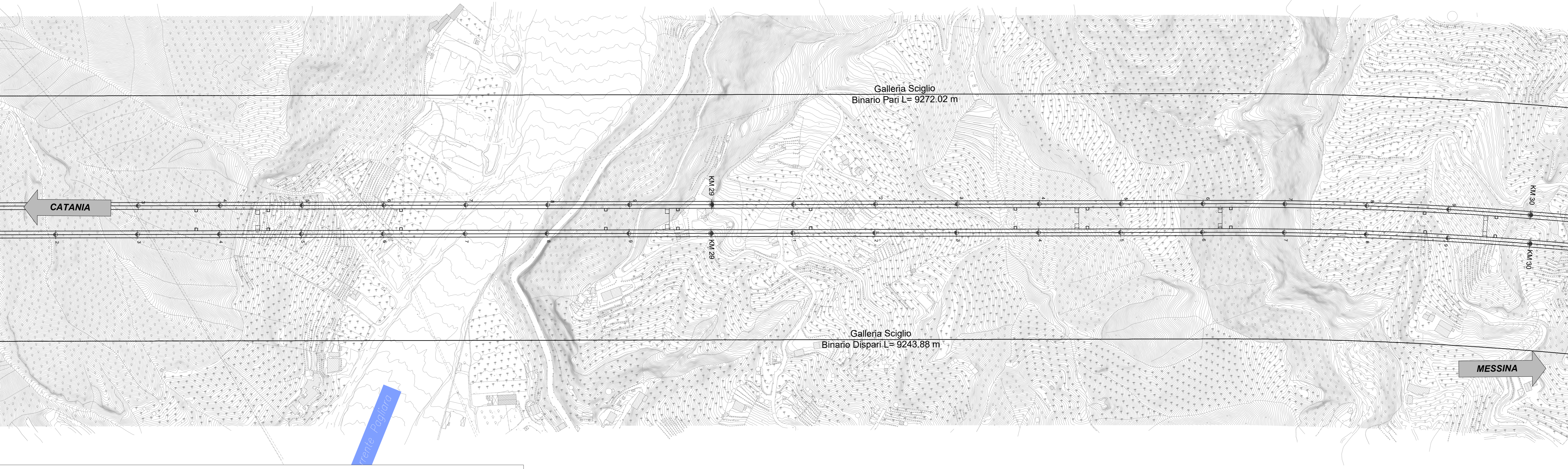
Simbolo	Descrizione	Simbolo	Descrizione
	CB - CANTIERE BASE		OPERE IN PROGETTO A CURA DI ALTRO APPALTO LOTTO FUNZIONALE 1
	CO - CANTIERE OPERATIVO		LINEA FERROVIARIA ESISTENTE
	CA - CANTIERE ARMAMENTOTECCNOLOGIE		AUTOSTRADA
	AT - AREA TECNICA		VIABILITÀ PRINCIPALE
	AS - AREA STOCCAGGIO		VIABILITÀ SECONDARIA O LOCALE
	DEMOLIZIONI		STRADE PODERALI
	DT - DEPOSITI TEMPORANEO		STRADE STERRETE DA ADEGUARE
	AREE DI CANTIERE A CURA DI ALTRO APPALTO		PISTA DI CANTIERE
	ACCESSO AI CANTIERI		Strada poderali/Tratturo esistente soggetta ad eventuali interventi di manutenzione e modifiche puntuali finalizzate al transito di mezzi diretti in cantiere
	OPERE IN PROGETTO		CONFINI COMUNALI
	LINEA FERROVIARIA IN PROGETTO		AREE DI LAVORO
	FRONTE DI AVANZAMENTO IN GALLERIA - SCAVO TRADIZIONALE		PIAZZALI
	FRONTE DI AVANZAMENTO IN GALLERIA - SCAVO MECCANIZZATO		A.L. OPERE IN SOTTERRANEO
	SENSO UNICO DI MARCIA PER I MEZZI DI CANTIERE		CORSI D'ACQUA
	OPERE A VERDE		

PUNTI DI MONITORAGGIO

Simbolo	Descrizione	Simbolo	Descrizione
	ASU - ACQUE SUPERFICIALI		RUV - RUMORE VIABILITA' DI CANTIERE
	ASO_C - ACQUE SOTTERRANEE CANTIERI		RUL - RUMORE FRONTE AVANZAMENTO LAVORI
	ASO_G - ACQUE SOTTERRANEE GALLERIE (pozzi sorgenti interferenti)		RUF - RUMORE TRANSITO FERROVIARIO
	AMA - ACQUE MARINE		VIC - VIBRAZIONE CANTIERE
	SUO - SUOLO E SOTTOSUOLO		VIL - VIBRAZIONE FRONTE AVANZAMENTO LAVORI
	VEG - VEGETAZIONE		VIF - VIBRAZIONE TRANSITO FERROVIARIO
	FAU - FAUNA		ATC - ATMOSFERA CANTIERE
	PAE - PAESAGGIO		NI - PUNTI NON INFLUENZATI DAL CANTIERE (ATMOSFERA)
	RUC - RUMORE CANTIERE		ATL - ATMOSFERA FRONTE AVANZAMENTO LAVORI

FASE DI MONITORAGGIO

	ANTE OPERAM		CORSO D'OPERA		POST OPERAM
--	-------------	--	---------------	--	-------------



COMUNE DI PAGLIARA

COMUNE DI ROCCALUMERA

COMMITTENTE: 
 PROGETTAZIONE: 

DIRETTRICE FERROVIARIA MESSINA - CATANIA - PALERMO

S.O. AMBIENTE

PROGETTO ESECUTIVO

RADDOPPIO FERROVIARIO TRATTA GIAMPILIERI - FIUMEFREDDO

Lotto 2: Taormina (e) - Giampileri (e)

PROGETTO DI MONITORAGGIO AMBIENTALE

Planimetria localizzazione dei punti di monitoraggio - Lotto 2 tav. 10/18

SCALA: 1:2.000

COMMESSA	LOTTO	FASE	ENTE	TIPO DOC.	OPERA/DISCIPLINA	PROGR.	REV.
RS50	02	E	22	P6	MA00000	010	A

Rev.	Descrizione	Redatto	Data	Verificato	Data	Approvato	Data	Autorizzato	Data
A	Emissione esecutiva	C. Maffei	Agosto 2022	S. Pizzuto	Agosto 2022	L. Scarpino	Agosto 2022	C. Ingilini	Agosto 2022
B									
C									
D									