





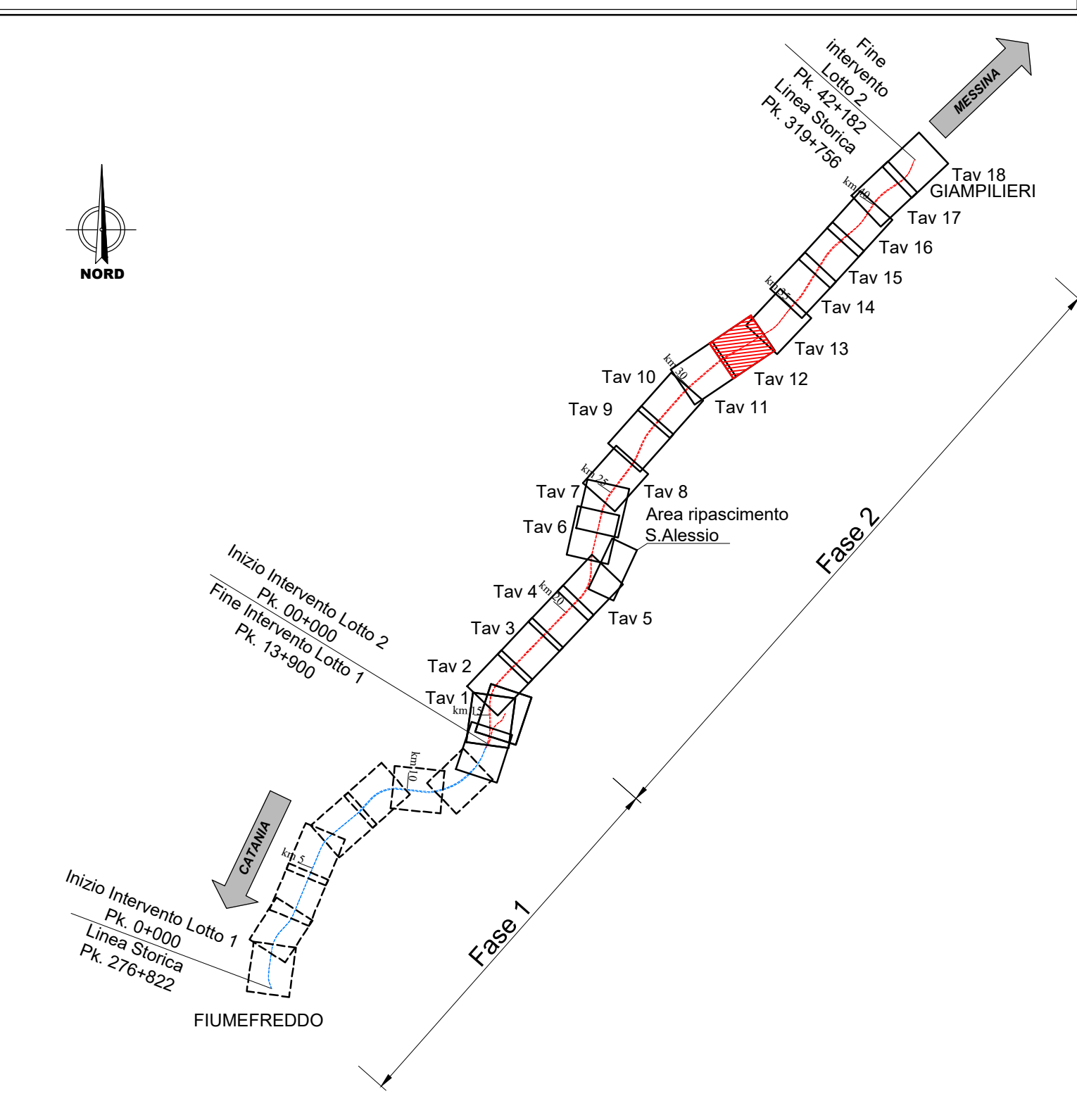
COMUNE DI
NIZZA DI SICILIA



COMUNE DI
NIZZA DI SICILIA



KEY PLAN INTERVENTO



LEGGENDA			
Simbolo	Descrizione	Simbolo	Descrizione
	OPERE IN PROGETTO A CURA DI ALTRO APPALTO LOTTO FUNZIONALE 1		LINEA FERROVIARIA ESISTENTE
	CO - CANTIERE OPERATIVO		AUTOSTRADA
	CA - CANTIERE ARMAMENTOTECNOLOGIE		VIABILITÀ PRINCIPALE
	AT - AREA TECNICA		VIABILITÀ SECONDARIA O LOCALE
	AS - AREA STOCCAGGIO		STRADE PODERALI
	DEMOLIZIONI		STRADE STERRATE DA ADEGUARE
	DT - DEPOSITI TEMPORANEI		PISTA DI CANTIERE
	AREE DI CANTIERE A CURA DI ALTRO APPALTO		Strada poderali/Tratto esistente soggetta ad eventuali interventi di manutenzione e modifiche puntuali finalizzate al transito di mezzi diretti in cantiere
	OPERE IN PROGETTO		CONFINI COMUNALI
	LINEA FERROVIARIA IN PROGETTO		AREE DI LAVORO
	FRONTE DI AVANZAMENTO IN GALLERIA - SCAVO TRADIZIONALE		PIAZZALI
	FRONTE DI AVANZAMENTO IN GALLERIA - SCAVO MECCANIZZATO		A.L. OPERE IN SOTTERRANEO
	SENSO UNICO DI MARCIA PER I MEZZI DI CANTIERE		CORSI D'ACQUA
	OPERE A VERDE		

PUNTI DI MONITORAGGIO			
Simbolo	Descrizione	Simbolo	Descrizione
	ASU - ACQUE SUPERFICIALI		RUV - RUMORE VIABILITÀ DI CANTIERE
	ASO_C - ACQUE SOTTERRANEE CANTIERI		RUL - RUMORE FRONTE AVANZAMENTO LAVORI
	ASO_G - ACQUE SOTTERRANEE GALLERIE (pozzi sorgenti interferenti)		RUF - RUMORE TRANSITO FERROVIARIO
	AMA - ACQUE MARINE		VIC - VIBRAZIONE CANTIERE
	SUO - SUOLO E SOTTOSUOLO		VIL - VIBRAZIONE FRONTE AVANZAMENTO LAVORI
	VEG - VEGETAZIONE		VIF - VIBRAZIONE TRANSITO FERROVIARIO
	FAU - FAUNA		ATC - ATMOSFERA CANTIERE
	PAE - PAESAGGIO		NI - PUNTI NON INFLUENZATI DAL CANTIERE (ATMOSFERA)
	RUC - RUMORE CANTIERE		ATL - ATMOSFERA FRONTE AVANZAMENTO LAVORI

FASE DI MONITORAGGIO		
	ANTE OPERAM	
	CORSO D'OPERA	
	POST OPERAM	

COMMITTENTE: **RFI**
RETE FERROVIARIA ITALIANA
GRUPPO FERROVIE DELLO STATO ITALIANO

PROGETTAZIONE: **ITALFERR**
GRUPPO FERROVIE DELLO STATO ITALIANO

DIRETTRICE FERROVIARIA MESSINA - CATANIA - PALERMO

S.O. AMBIENTE

PROGETTO ESECUTIVO

RADDOPPIO FERROVIARIO TRATTA GIAMPILIERI - FIUMEFREDDO
Lotto 2: Taormina (e) - Giampileri (e)

PROGETTO DI MONITORAGGIO AMBIENTALE

Planimetria localizzazione dei punti di monitoraggio - Lotto 2 tav. 12/18

SCALA: 1:2.000

COMMESSA	LOTTO	FASE	ENTE	TIPO DOC.	OPERA/DISCIPLINA	PROGR.	REV.
RS50	02	E	22	P6	MA00000	012	A

Rev.	Descrizione	Redatto	Data	Verificato	Data	Approvato	Data	Autorizzato	Data
A	Emissione esecutiva	C. Inglesi	Agosto 2022	S. Pizzani	Agosto 2022	C. Inglesi	Agosto 2022		
B									
C									
D									

File: R5002E22P00A00000 12A.dwg n. Elab.:

COMUNE DI

NIZZA DI SICILIA

Simbolo autostrada provvisoria dell'Autosole ATS nel Comune di Nizza richiesto nell'ambito della Proposta di soluzioni tecniche migliorative per le opere di cantierizzazione (rif. Nota 509/2021 Consorzio Catania Nord del 26/11/2021)

