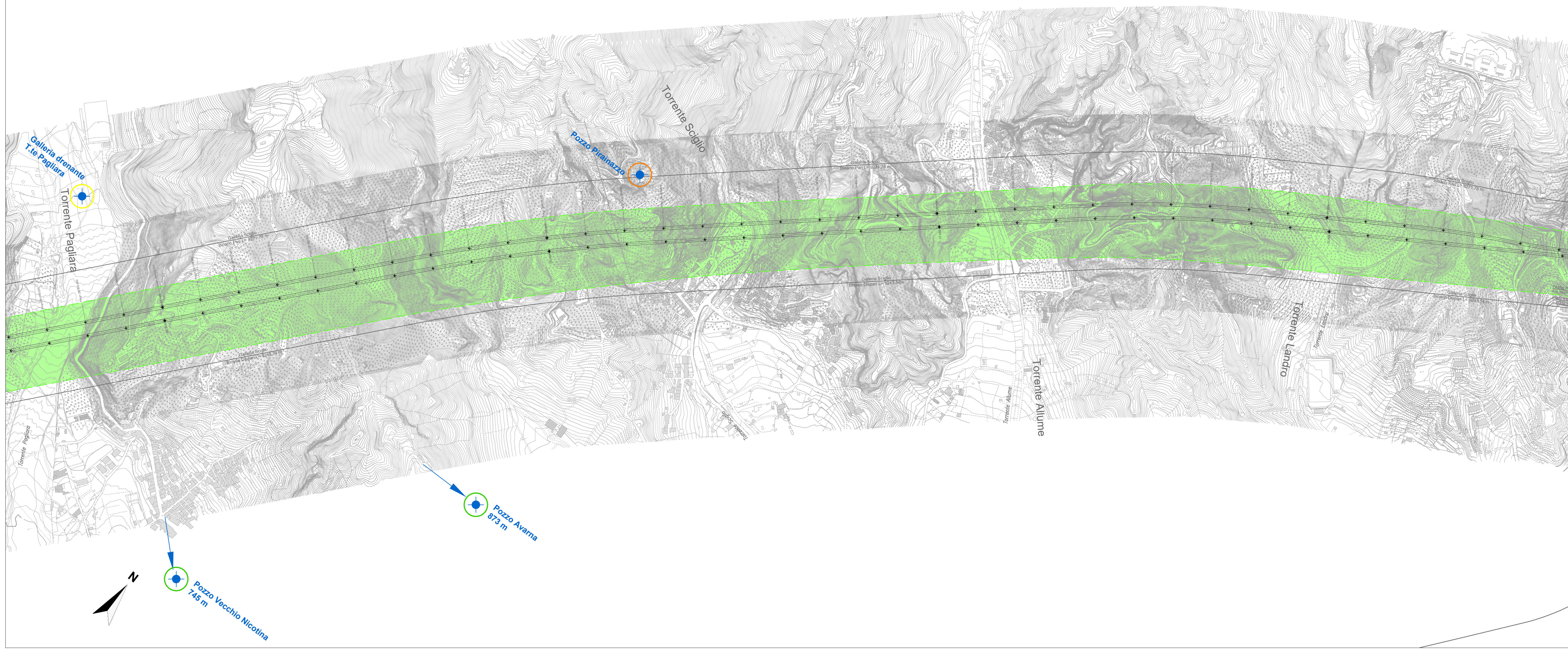


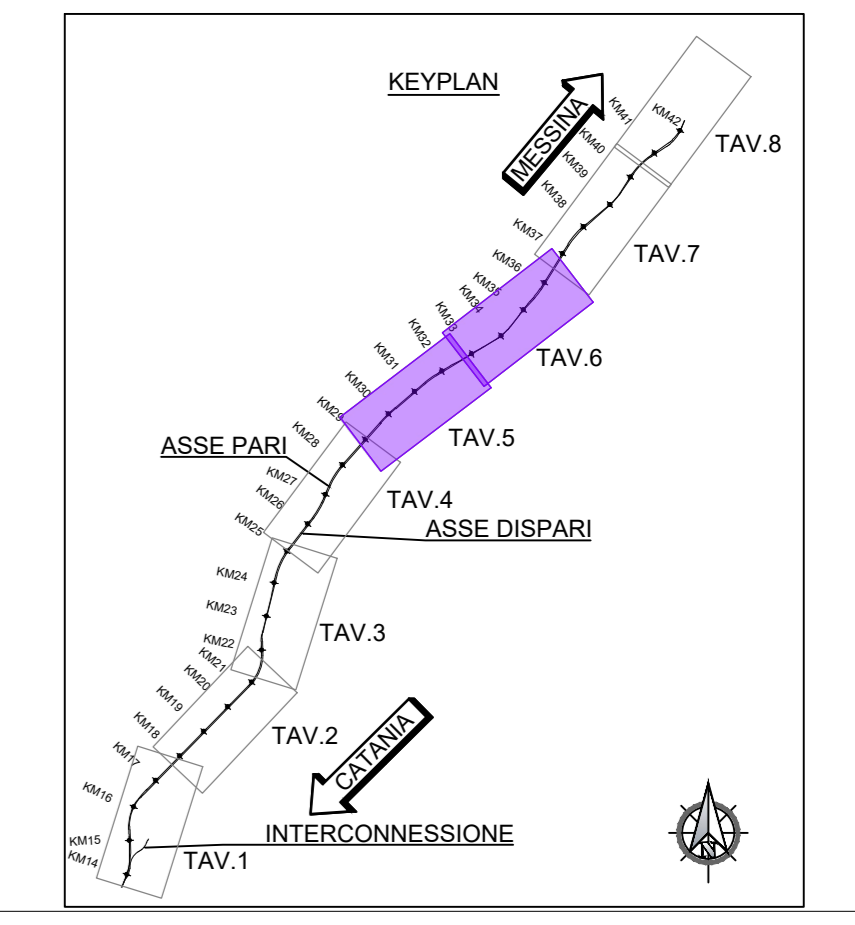
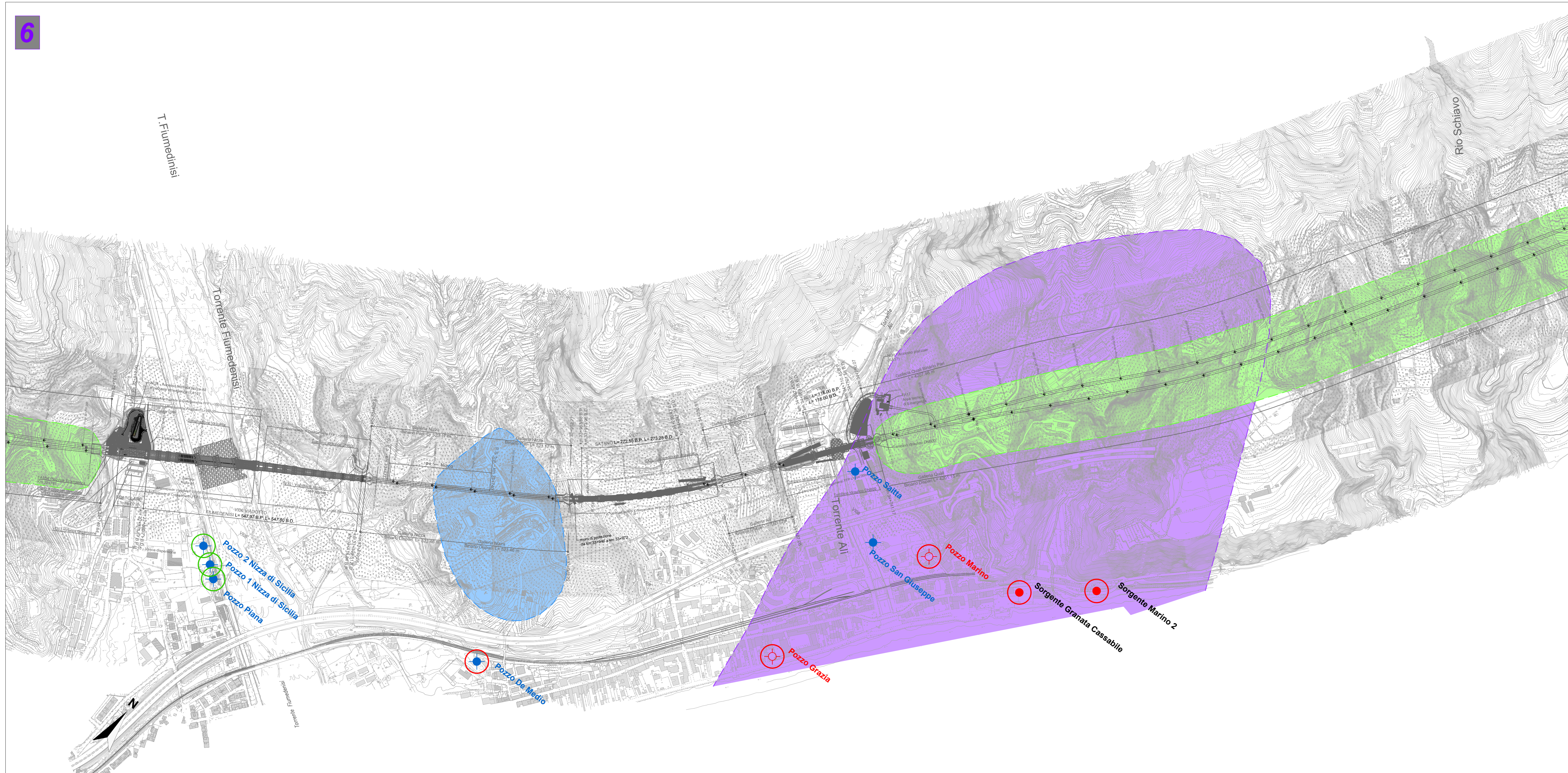
5



**LEGENDA DEI PUNTI D'ACQUA**

- Sorgente xx Sorgente ad uso idropotabile
  - Sorgente xx Sorgente ad altro uso/inutilizzata
  - Sorgente xx Sorgente idrotermale
  - Pozzo xx Pozzo ad uso idropotabile
  - Pozzo xx Pozzo ad altro uso
  - Pozzo xx Pozzo termale
- Classi DHI - Probabilità di isterilimento delle risorse idriche**
- Classe 1, molto bassa o nulla ( $0 < DHI < 0.1$ )
  - Classe 2, bassa ( $0.1 < DHI < 0.2$ )
  - Classe 3, media ( $0.2 < DHI < 0.3$ )
  - Classe 4, alta ( $DHI > 0.3$ )
- Altri simboli**
- Fasce di potenziale impatto a lungo termine delle risorse idriche
  - Fasce di potenziale impatto transitorio (fase di scavo) delle risorse idriche
  - Zona di potenziale interferenza con l'acquifero idrotermale

6



COMMITTENTE:  **RFI**  
**RETE FERROVIARIA ITALIANA**  
 GRUPPO FERROVIE DELLO STATO ITALIANE

DIREZIONE LAVORI:  **ITALFERR**  
 GRUPPO FERROVIE DELLO STATO ITALIANE

APPALTATORE: **CONSORZIO MESSINA CATANIA LOTTO NORD**  
 Mandataria Mandante

  **PIZZAROTTI**

PROGETTAZIONE: RTI - Rocksoil SpA, Proger SpA, Pini Swiss Engineers srl

PROGETTO ESECUTIVO

LINEA FERROVIARIA CATANIA - MESSINA  
 RADDOPPIO FERROVIARIO TRATTA GIAMPILIERI - FIUMEFREDDO  
 Lotto 2: Taormina (e) - Giampilieri (e)

GEOLOGIA E GEOTECNICA  
 STUDIO IDROGEOLOGICO  
 Carta censimento e previsione degli impatti sulle risorse idriche - Tavola 3/4

APPALTATORE	PROGETTISTI	SCALA : 5.000
COMMESSA	LOTTO FASE ENTE TIPO DOC. OPERA/DISCIPLINA	PROGR. REV.
RS50	02 E ZZ G5	GE0002 003 A

Rev.	Descrizione	Redatto	Data	Verificato	Data	Approvato	Data	Autorizzato	Data
A	Emissione	BAIETTO	20/12/2021	SANDRUCCI	20/12/2021	LISTORTI	20/12/2021	G. CASSANI	
B									
C									
D									

File: 21-0205-Lotto2\_Carta\_censimento.dwg n. Etcb.: