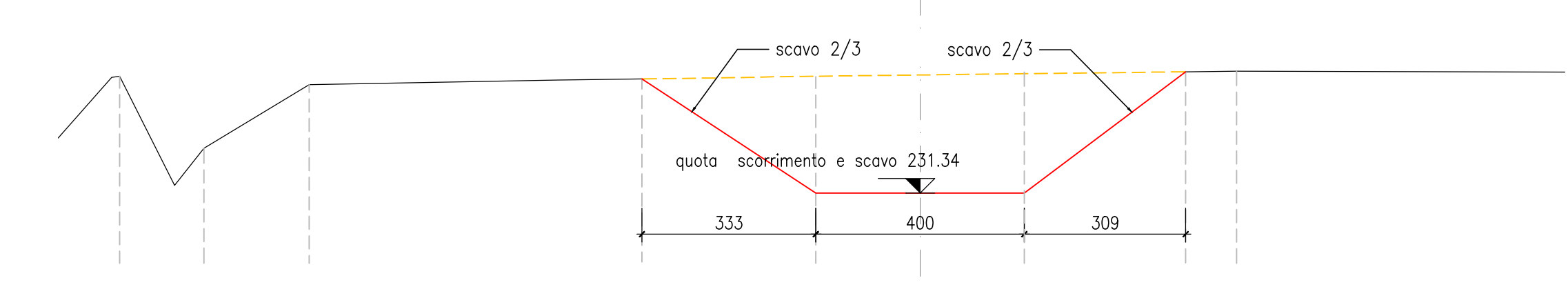


LEGENDA

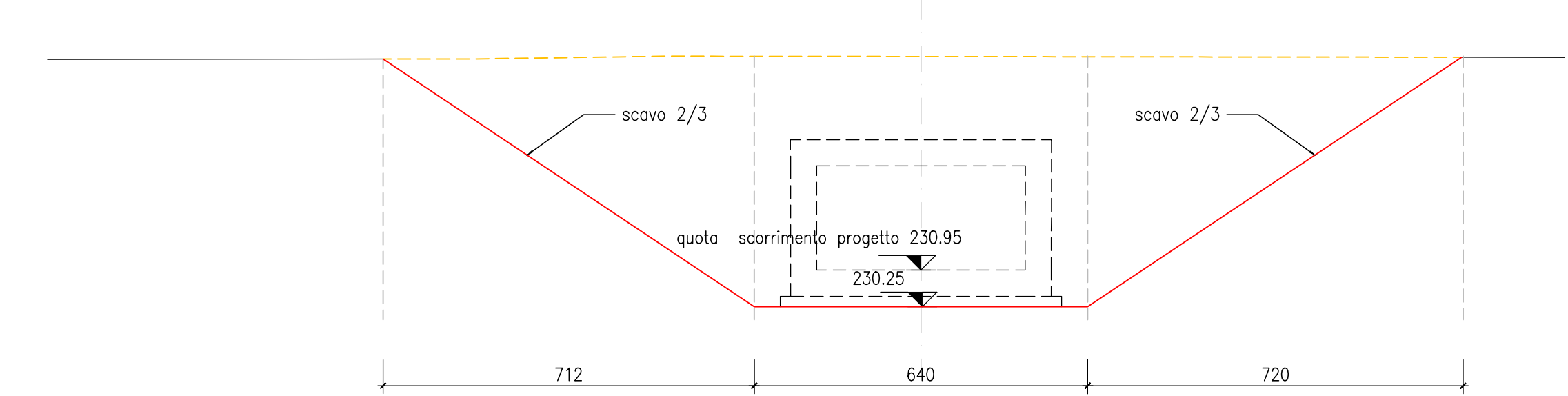
	Vertici di tracciamento	VERTICI DI TRACCIAMENTO
	Asse tracciato ferroviario di progetto	V1 Passante X - Passante Y
	Asse affossatura di Progetto	V2 FOSCARINI - FOSCARINI
	Quota scavo	V3 FOSCARINI - FOSCARINI
		V4 FOSCARINI - FOSCARINI
		V5 FOSCARINI - FOSCARINI

EPSG riferimento: 3003 Monte Mario Italy 1

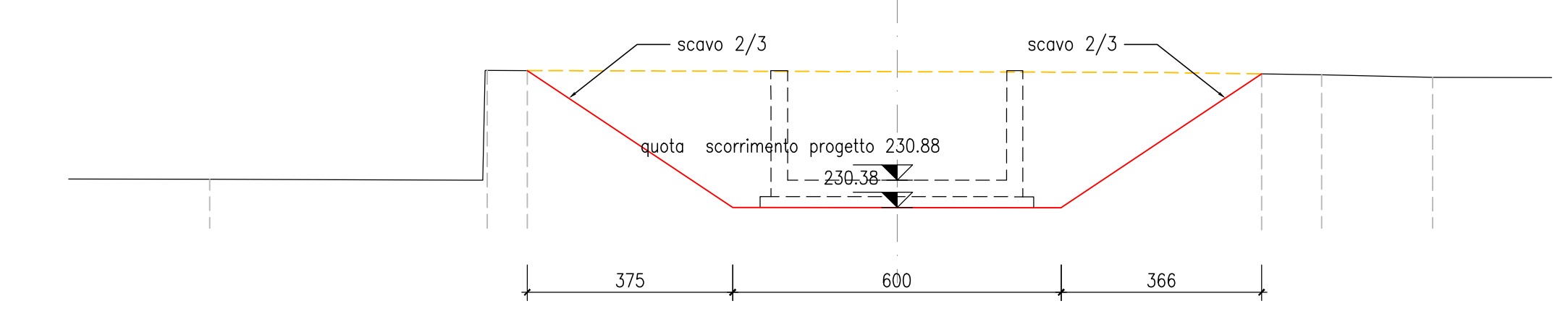
SEZIONE A-A - scavo canale in terra
1:100



SEZIONE B-B - scavo tombino scatolare
1:100



SEZIONE C-C - scavo canale ad U
1:100



Volume terre di scavo	
- Scavo canale in terra	1122 mc
- Scavo tombino scatolare	1425 mc
- Scavo canale ad "U"	255 mc
- Volume Totale	2802 mc

COMMITTENTE:

PROGETTAZIONE:

CUP: J64H17000140001

U.O. PROGETTAZIONE INTEGRATA NORD

PROGETTO DEFINITIVO

RADDOPPIO PONTE S.PIETRO - BERGAMO - MONTELLO

APPALTO 2: PRG PONTE SAN PIETRO E RADDOPPIO DELLA LINEA DA CURNO A BERGAMO

OPERE D'ARTE
IN10 Nuovo tombino scatolare diramazione roggia Serio
Pianta scavi

SCALA: 1:100

COMMESSA	LOTTO	FASE	ENTE	TIPO DOC.	OPERA/DISCIPLINA	PROGR.	REV.
NB1R	02	D	26	BA	IN1003	001	A

Rev.	Descrizione	Redatto	Data	Verificato	Data	Approvato	Data	Autorizzato	Data
A	Emissione Conoscenza	S. Gagliardi	10/01/2023	A. Mann	10/01/2023	M. Bertogno	10/01/2023	A. Pirogno	10/01/2023

File: NB1R02026BAIN1003001A.dwg n.Elab.: