

COMMITTENTE



PROGETTAZIONE:



U.O. ARCHITETTURA, AMBIENTE E TERRITORIO

S.O. AMBIENTE

PROGETTO DEFINITIVO

RADDOPPIO PONTE S. PIETRO – BERGAMO - MONTELLO

LOTTO 2: PRG PONTE SAN PIETRO / RADDOPPIO CURNO – BERGAMO

VARIANTE CASCINA POLARESCO

VERIFICA DI COMPATIBILITÀ PAESAGGISTICA

Relazione Paesaggistica ai sensi del DPCM 12/12/2005

Dossier fotografico, fotosimulazioni ed elaborati cartografici

SCALA:

-

COMMESSA LOTTO FASE ENTE TIPO DOC. OPERA/DISCIPLINA Progr. REV.

N B 1 R 0 2 Y 2 2 D X I M 0 0 0 2 0 0 1 A

Rev.	Descrizione	Redatto	Data	Verificato	Data	Approvato	Data	Autorizzato Data
A	Emissione prescrizione MIC	E. Massari	Luglio 2022	S. Potena G. Dajelli	Luglio 2022	M. Berloggeri	Luglio 2022	ITALFERR S.p.A. Dott.ssa Carolina Cecchi Ordine Agrotecnici e Agronomi di Roma, Retti e Abilitati n. 645

File: NB1R02Y22DXIM0002001A.doc

n. Elab.:

Abstract | Articolazione e contenuti del documento

Sezione

1

Report fotografico

Pag. 3

Il Lotto 2

La Variante Polaresco

Sezione

2

Fotosimulazioni

Pag. 8

Sezione

3

Elaborati cartografici

Pag. 11

Carta dei vincoli e delle tutele

Carta della struttura del paesaggio e della visibilità

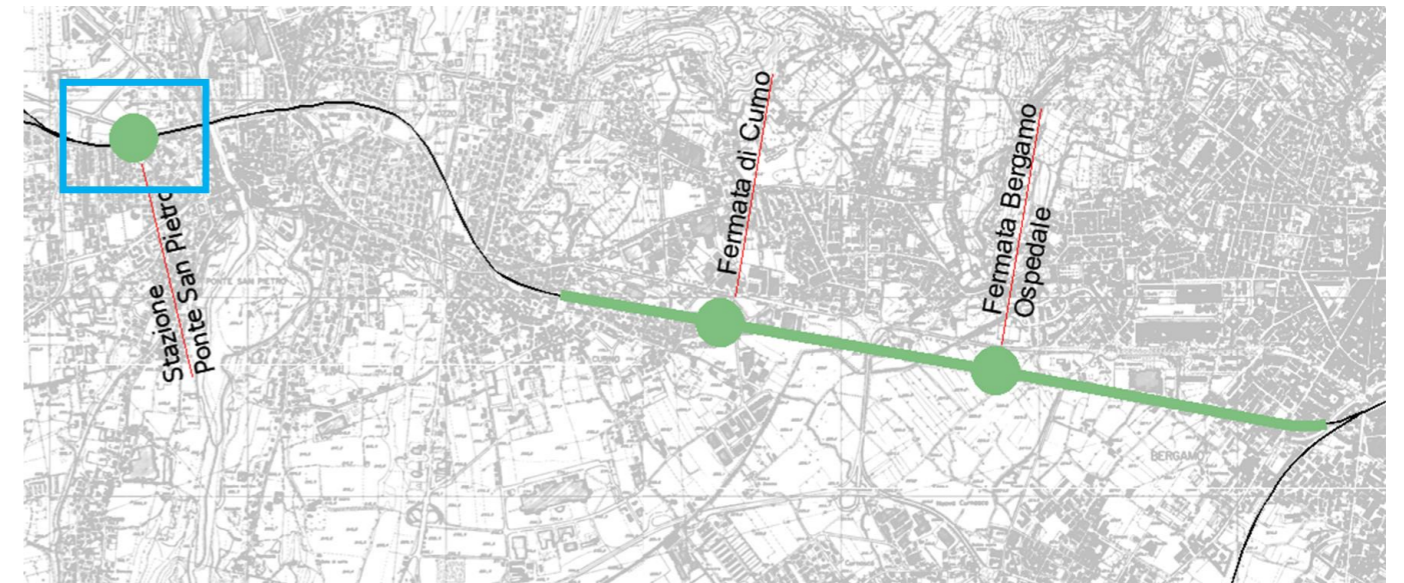
Carta di sintesi e localizzazione misure di mitigazione

Sezione 1 Report fotografico

P1



Lotto 2



P2




Sezione 1 Report fotografico

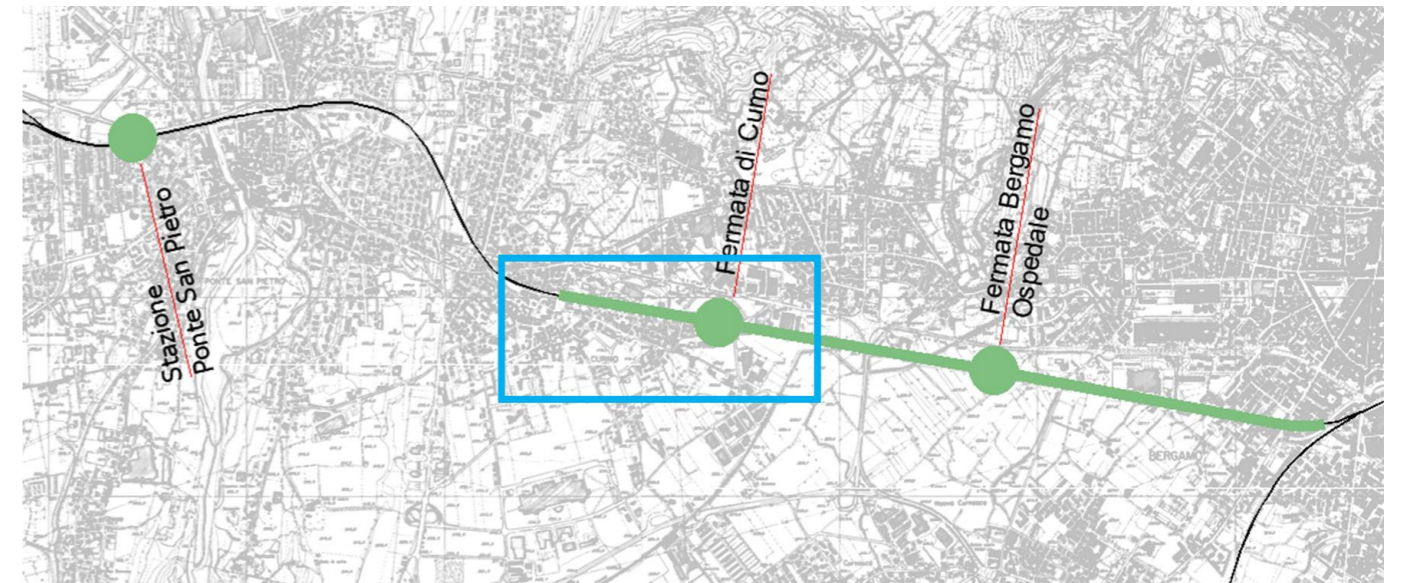
P3



P4



Lotto 2

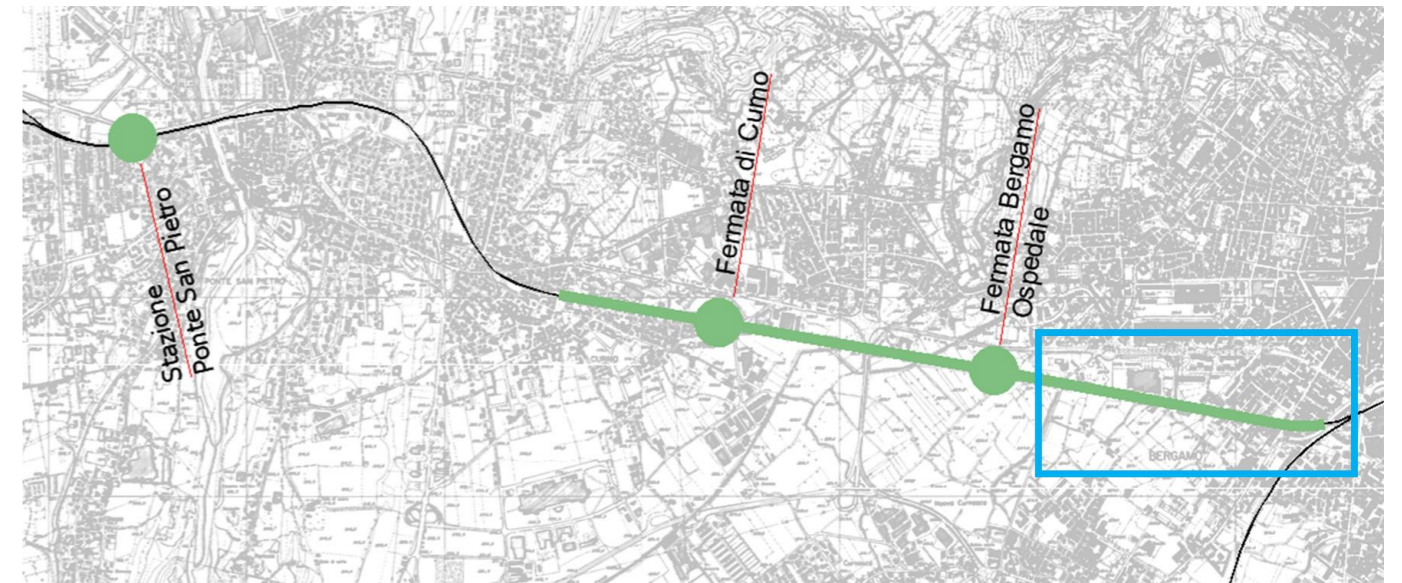


Sezione 1 Report fotografico


P5



Lotto 2



P6



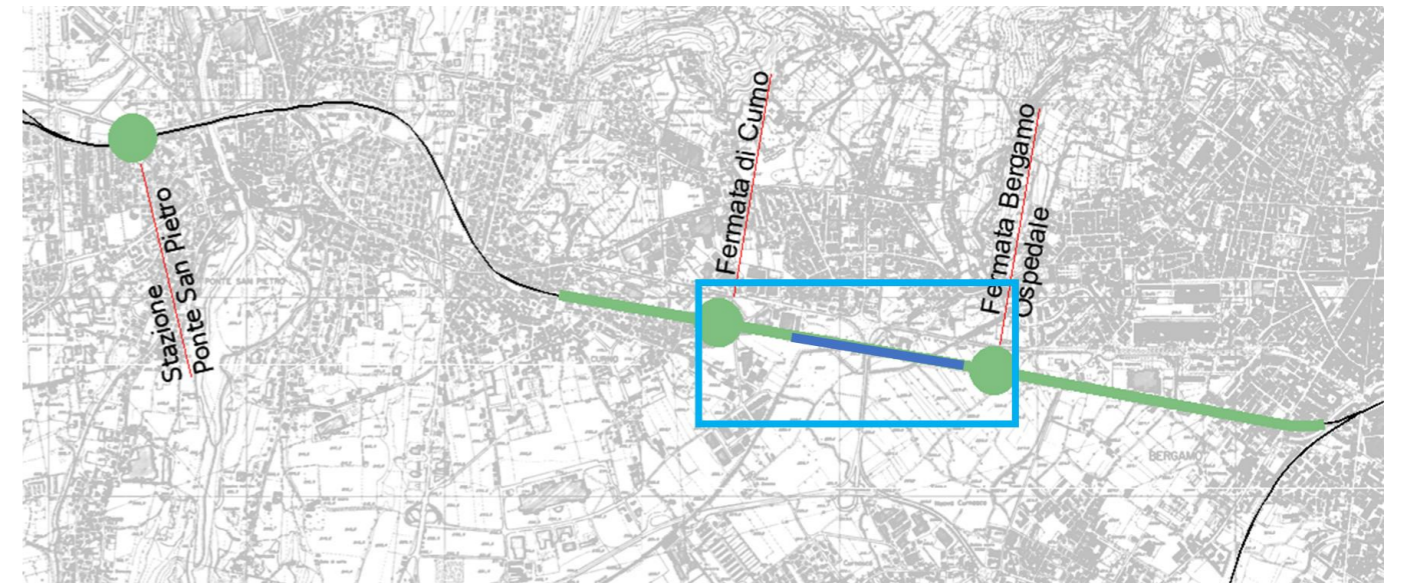
COMMESSA	LOTTO	CODIFICA	DOCUMENTO	REV.	FOGLIO
NB1R	02	Y22DX	IM0002001	A	6 di 13

Sezione 1 Report fotografico

P7



Variante Polaresco



P8



COMMESSA	LOTTO	CODIFICA	DOCUMENTO	REV.	FOGLIO
NB1R	02	Y22DX	IM0002001	A	7 di 13

Sezione 1 Report fotografico

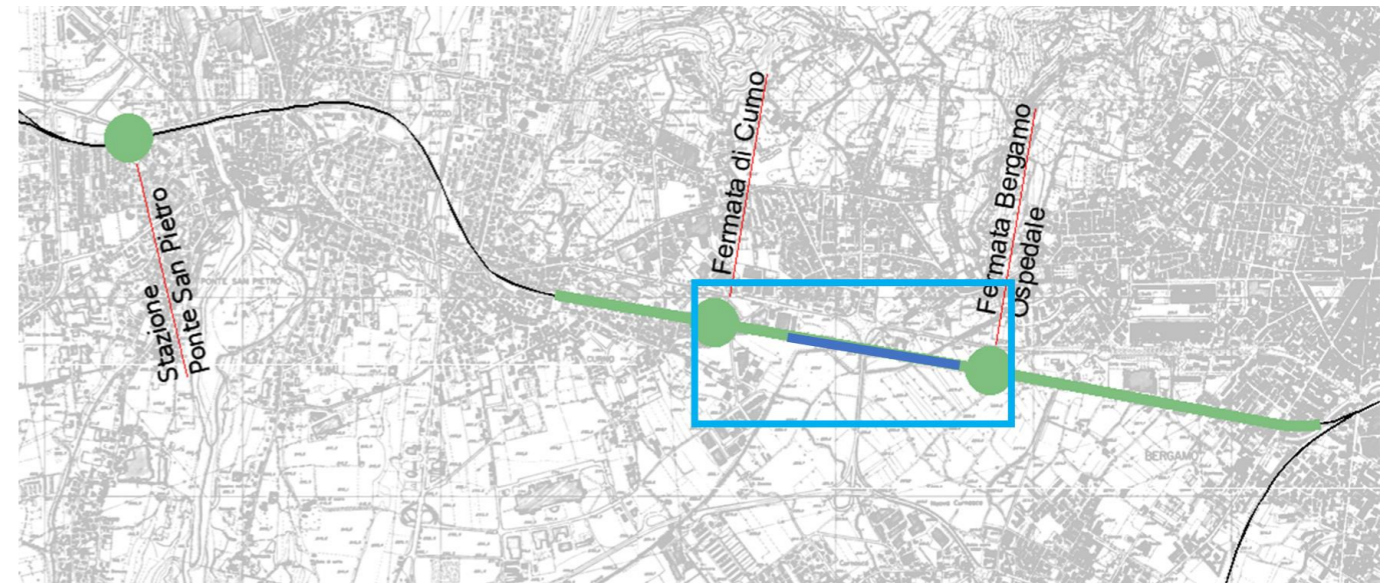
P9



P10



Variante Polaresco



Sezione 2 Fotosimulazioni

Localizzazione del punto di vista



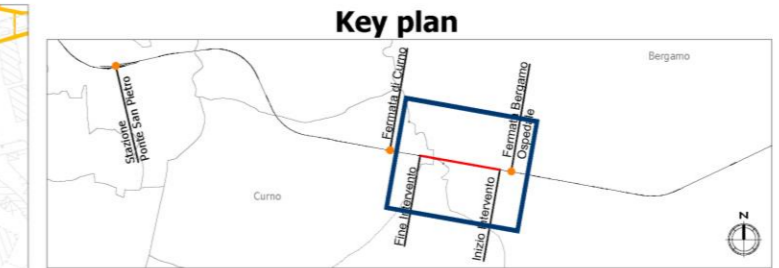
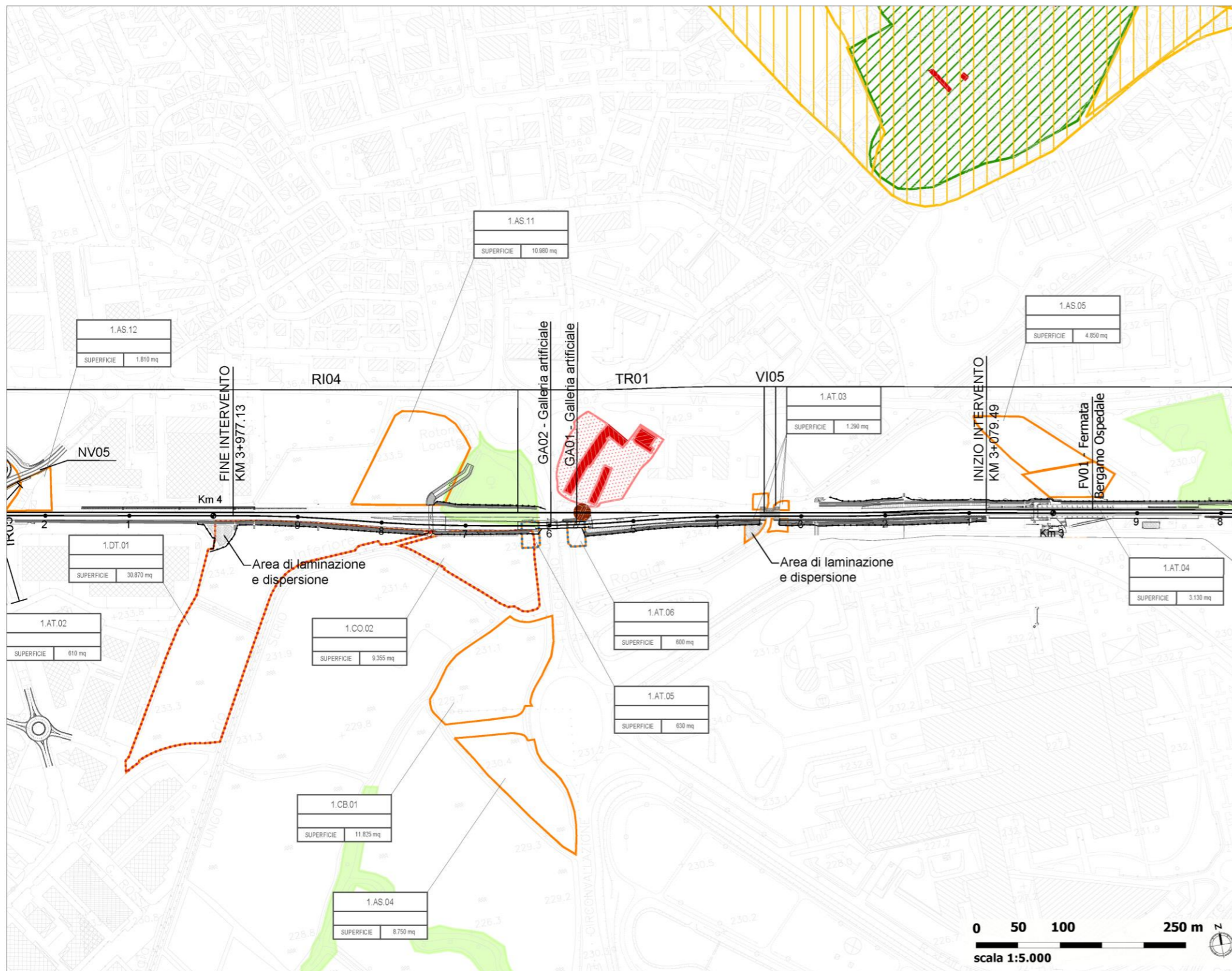
Sezione 2 Fotosimulazioni
Ante operam







Sezione 2 Fotosimulazioni
Post operam



Sezione 3 Elaborati cartografici
Carta dei vincoli e delle tutele






LEGENDA

-  Opere di linea
-  Aree di cantiere
-  Aree di cantiere modificate a seguito della Variante
-  Nuove aree di cantiere introdotte a seguito della Variante


Vincoli e tutele

Beni culturali tutelati ai sensi della Parte II del D.Lgs 42/2004 e s.m.i.



-  Immobile vincolato
-  Pertinenza vincolata
-  Ponte ferroviario in prossimità della cascina Polaresco

Beni paesaggistici tutelati ai sensi della Parte III del D.Lgs 42/2004 e s.m.i.

Immobili ed aree di notevole interesse pubblico (art. 136 del D.Lgs 42/2004 e s.m.i.)

-  Aree di notevole interesse pubblico - Bellezze d'insieme ex art. 136 co. 1 lett. c) e d)

Aree tutelate per legge (art. 142 del D.Lgs 42/2004 e s.m.i.)

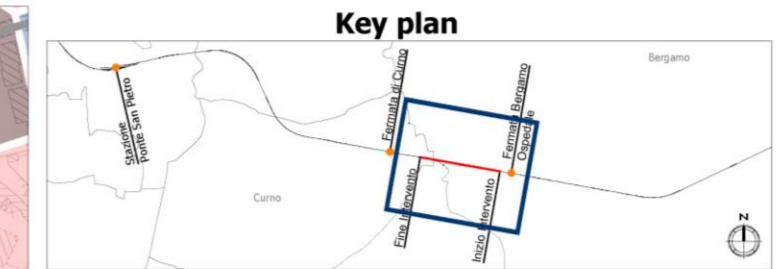
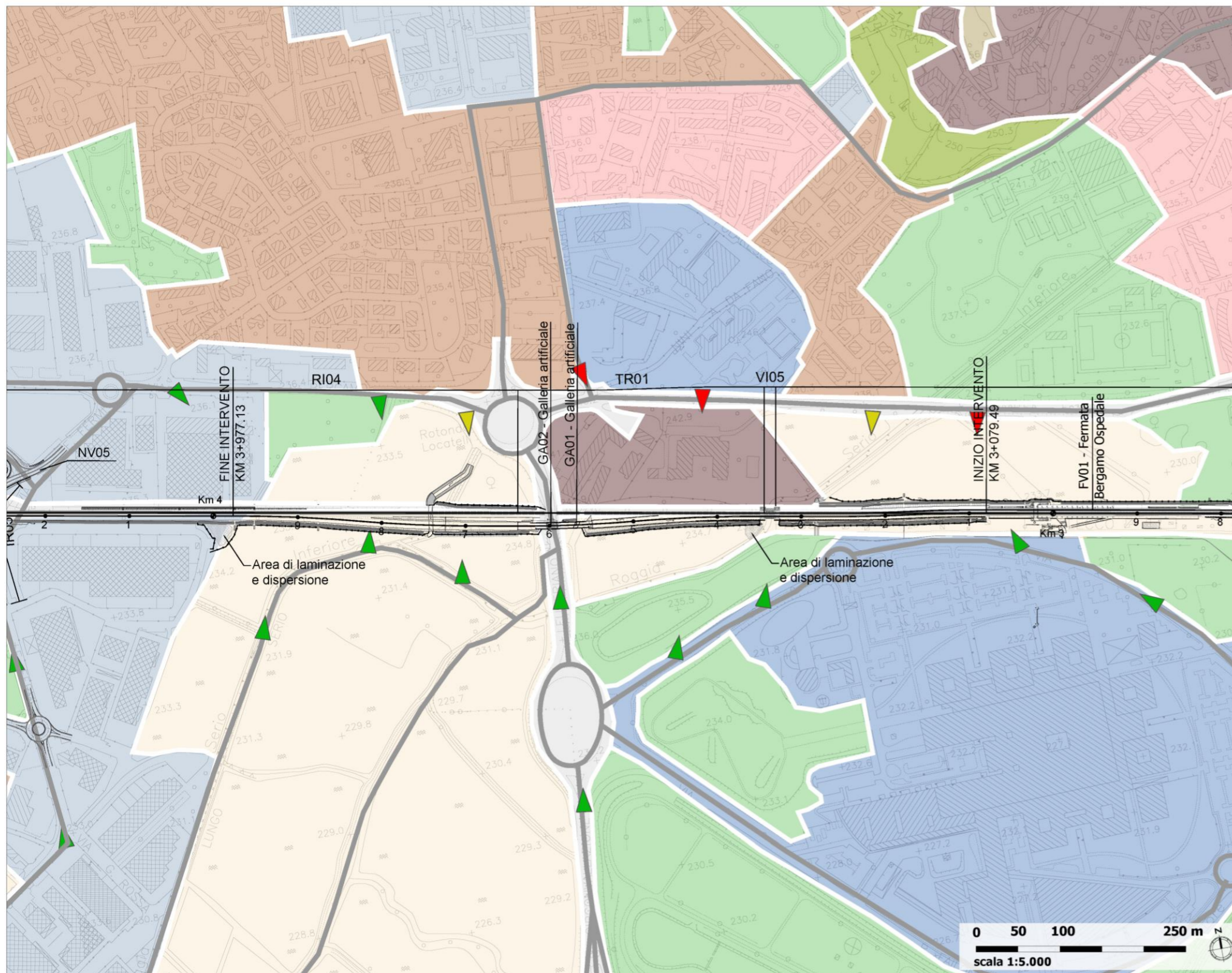
-  f) Parchi e riserve
-  g) Territori coperti da foreste e da boschi

Fonte:
Beni culturali: Regione Lombardia - Geoportale - Tavola della previsioni di Piano del PGT redatti dai Comuni - Agg. 2017.02.01
Beni paesaggistici: Regione Lombardia - Geoportale - Vincoli paesaggistici - Agg. 2017.12.31
Beni di interesse culturale dichiarato: Regione Lombardia, Geoportale Lombardia, Architetture vincolate MIBACT
Beni di interesse culturale dichiarato: Regione Lombardia, Geoportale Lombardia, Architetture storiche (SIRBeC)
Ministero della Cultura, Segretariato generale - Segretariato regionale per la Lombardia, Commissione regionale per il patrimonio culturale della Lombardia, Decreto del 26 aprile 2022



Sezione 3 Elaborati cartografici

Carta della struttura del paesaggio e della visualità



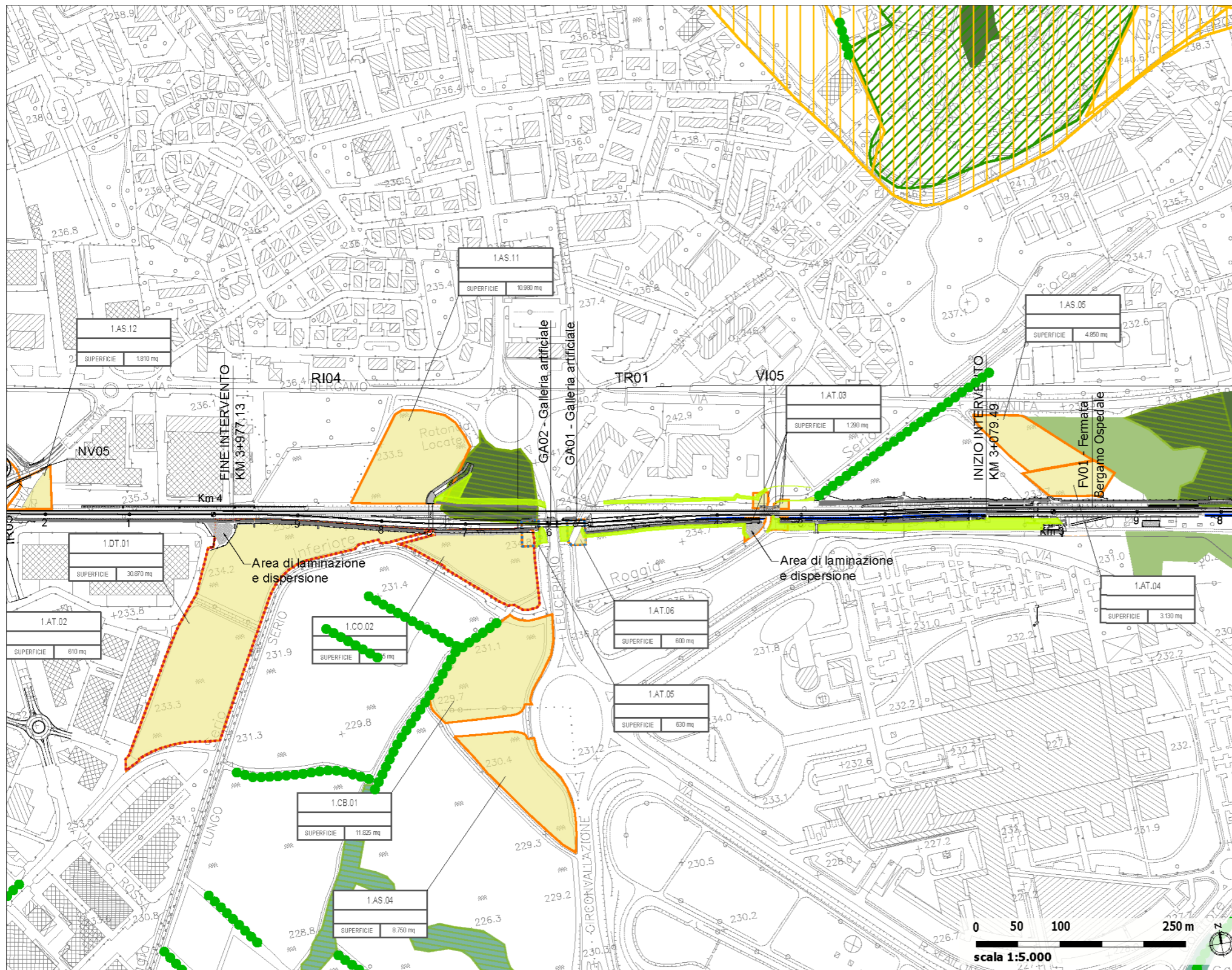
LEGENDA

-  Opere di linea
- Struttura del paesaggio**
- Sistema insediativo**
 -  UdP - Tessuto ad impianto aperto per tipi edilizi prevalentemente in linea
 -  UdP - Tessuto ad impianto compatto con tipi edilizi in linea e minuti e sistema del verde pertinenziale
 -  UdP - Tessuto di frangia urbana per tipi edilizi puntuali e minuti
 -  UdP - Insediamenti produttivi e commerciali
 -  UdP - Servizi e attività metropolitane
 -  UdP - delle Infrastrutture
 -  Linea ferroviaria esistente
 -  UdP - Verde urbano e di svago
- Sistema agricolo**
 -  UdP - Colture intensive di collina
 -  UdP - Colture intensive di pianura
- Sistema naturale e seminaturale**
 -  UdP - Pendici boscate
- Assi e luoghi di potenziale fruizione visiva**
 -  Assi di fruizione visiva
- Caratteri della percezione visiva**
 -  Visuale diretta
 -  Visuale filtrata o parziale
 -  Visuale interdetta







Sezione 3 Elaborati cartografici




Carta di sintesi e localizzazione misure di mitigazione







LEGENDA

-  Opere di linea
-  Aree di cantiere
-  Aree di cantiere modificate a seguito della Variante
-  Nuove aree di cantiere introdotte a seguito della Variante

Beni a valenza paesaggistica ed ambientale⁽¹⁾




-  Aree di notevole interesse pubblico - Bellezze d'insieme ex art. 136 co. 1 lett. c) e d)
-  Parchi e riserve tutelate ex art. 142 co. 1 lett. f) DLgs 42/2004 e smi
-  Aree boscate tutelate ex art. 142 co. 1 lett. g) DLgs 42/2004 e smi

Risorse vegetazionali⁽²⁾

-  Vegetazione arbustiva
-  Vegetazione boschiva
-  Vegetazione igrofila
-  Filari

Misure ed interventi per prevenire, ridurre e mitigare i potenziali effetti negativi

Misure ed interventi in fase di esercizio

-  Opere a verde
-  Ripristino ante operam
-  Barriere antirumore

Fonte:

⁽¹⁾ Beni paesaggistici: Regione Lombardia - Geoportale - Vincoli paesaggistici - Agg. 2017.12.31

⁽²⁾ Elaborazione specialistica tratta da: Regione Lombardia, Geoportale Lombardia, Uso e copertura del suolo 2018 (DUSAF 6)

